

இணைப்பு-1(ஈ)

நகர்ப்புறம்


(பேரூராட்சி)

வார்டு மறுவரையறை (Delimitation) செய்வதற்கான வரைவு கருத்துருவிற்கான அடிப்படை விவரங்கள்

மாவட்டத்தின் பெயர் : சேலம்

பேரூராட்சியின் பெயர் : அயோத்தியாப்பட்டணம்

வ.எண்.	பேரூராட்சியின் பெயர்	2011 கணக்கெடுப்பு படி மக்கள் தொகை	நிர்ணயிக்கப்பட்ட மொத்த வார்டுகளின் எண்ணிக்கை	குடியிருப்பு கட்டடங்களின் மொத்த எண்ணிக்கை	ஒரு வார்டின் சராசரி மக்கள் தொகை கலம்(3) / கலம் (4)	ஒரு வார்டின் சராசரி குடியிருப்பு கட்டடங்களின்	ஒரு வீட்டின் சராசரி மக்கள் தொகை கலம் (6) / கலம் (7)	உத்தேசிக்கப்பட்டுள்ள வார்டின் எண்ணிக்கை	உத்தேசிக்கப்பட்டுள்ள வார்டில் உள்ள குடியிருப்பு கட்டடங்களின் எண்ணிக்கை	உத்தேசிக்கப்பட்டுள்ள வார்டில் மதிப்பீடு செய்யப்படும் மக்கள் தொகை கலம் (8) / ஒ கலம் (10)	மதிப்பீடு செய்யப்படும் மக்கள் தொகைக்கும் சராசரி மக்கள் தொகைக்கும் உள்ள வித்தியாசம் கலம் (11) – மதிப்பீடு செய்யப்படும் மக்கள் தொகைக்கும் சராசரி மக்கள் தொகைக்கும் உள்ள வித்தியாசத்தின்	வித்தியாசத்திற்கான காரணம்	குறிப்பு	
1	2	3	4	5	6	7	8	9	10	11	12	13	14	15
1	அயோத்தியாப்பட்டணம்	11517	15	3952 (3855+97)	768	263	2.91	1	272	793	25	3.24	-	-
								2	275	801	34	4.38	-	-
								3	270	787	19	2.48	-	-
								4	262	764	-4	-0.56	-	-
								5	266	775	7	0.96	-	-
								6	269	784	16	2.10	-	-
								7	267	778	10	1.34	-	-
								8	260	758	-10	-1.32	-	-
								9	272	793	25	3.24	-	-
								10	270	787	19	2.48	-	-
								11	252	734	-33	-4.35	-	-
								12	265	772	4	0.58	-	-
								13	256	746	-22	-2.83	-	-
								14	246	717	-51	-6.63	-	-
								15	250	729	-39	-5.11	-	-
<b>மொத்தம்</b>									<b>3952</b>	<b>11517</b>	<b>0</b>	<b>0.00</b>		

  
 வார்டு மறுவரையறை / செயல் அலுவலர்  
 அயோத்தியாப்பட்டணம் பேரூராட்சி  
 சேலம் மாவட்டம்

(பேரூராட்சி)

வரைவு வார்டு மறுவரையறைக்கான (Delimitation) அறிக்கை

மாவட்டத்தின் பெயர்: சேலம்

பேரூராட்சியின் பெயர்: அயோத்தியாப்பட்டணம்

1	வார்டு எண்	1
2	இவ்வார்டில் உள்ளடங்கிய பகுதிகளின் பெயர்கள்	1)கோ.மு.நகர் அருள் தியேட்டர் வடக்கு, 2) கோ.மு.நகர் அருள் தியேட்டர் மேற்கு
3	வார்டின் சராசரி மக்கள் தொகை	768
4	இவ்வார்டில் உள்ள கட்டடங்களின் எண்கள் (தெருவாரியாக)	தெருவின் பெயர் : கோ.மு.நகர் அருள் தியேட்டர் வடக்கு கட்டிட எண்: 41 முதல் 88 வரை ஏற்கனவே உள்ள 11 வது வார்டு = 87 எண்ணிக்கை மற்றும் வரிவிதிக்கப்படாத கட்டிடங்கள் = 5 தெருவின் பெயர் : கோ.மு.நகர் அருள் தியேட்டர் மேற்கு கட்டிட எண்: 89 முதல் 158 வரை ஏற்கனவே உள்ள 11 வது வார்டு மற்றும் 37 முதல் 83 வரை உள்ள 10 வது வார்டு = 173 எண்ணிக்கை மற்றும் வரிவிதிக்கப்படாத கட்டிடங்கள் = 7 மொத்தம் கட்டிடங்கள் = 272
5	இவ்வார்டில் உள்ள வீடுகளின் எண்ணிக்கை (தெருவாரியாக)	கட்டிடங்களின் எண்ணிக்கை தெருவின் பெயர் : கோ.மு.நகர் அருள் தியேட்டர் வடக்கு = 92 எண்ணிக்கை 41-43=3, 43-1-43-3=3, 44-45=2, 44-1=1, 45-1=1, 46-1=1, 47=1, 47/1=1, 48=1, 48-1-48-3=3, 49-55=7, 55-1=1, 56=1, 56- 1=1, 57-59=3, 59-1=1, 60=1, 60-1=1, 62=1, 62-1-62-4=4, 63=1, 63-5-63-7=3, 63-6-3-63-6-4=2, 63-7-1=1, 64-1=1, 64-3=1, 65-66=3, 66-1=1, 67=1, 68-69=2, 69-1-1=1, 69-1-69-3=3, 70- 73=4, 74-5=1, 75-1-75-3=3, 75-4-1-75-4-6=6, 78-1=1, 79=1, 79-1-79-2=2, 79-4=1,80-83 =4, 83-1=1, 84-88=5, மற்றும் வரிவிதிக்கப்படாதகட்டிடங்கள் = 5  தெருவின் பெயர் : கோ.மு.நகர் அருள் தியேட்டர் மேற்கு = 180 எண்ணிக்கை 89-90=2, 92=1, 92-1-92.11 =11, 93-94=2, 93-1=1,94-1=1, 95- 97=3, 97-1=1, 98-100=3, 100-1=1, 101-1-101-2=2, 101-102=2, 104-108=5, 106-1-106-4=4, 108-1=1, 109=1, 109-1=1, 110-113=4, 114=1, 114-1-114-2=2, 116-118=3, 117-1=1, 118-1=1, 119=1, 119- 1=1, 120=1, 120-1=1, 121=1, 123-125=3, 125-1-125-4=4, 127- 132=6, 127/1=1, 128-1-128-2=2,131/1=1, 131-3=1, 132-1=1, 133- 134=2, 133-1=1, 134-1=1, 135-1=1,135-138=4, 137-1-137-2=2, 138-1=1, 139=1, 140-1-140-2=2, 140-2-1=1, 141-142=2, 142-1- 142-3=3, 143-144=2, 144-1=1, 145-146=2, 146-1=1, 151-1-151- 6=6,151-3-1=1, 152-1=1, 37=1, 37-9-37-14=5, 38-40=3, 40-1=1, 41-43=3, 42-6=1, 43-1=1, 44-1-1-44-1-4=4, 48-49=2, 49-1- 49-6=6, 51=1, 53=1, 61=1, 61-1=1, 62=1, 63=1, 63-1=1, 64-65=2, 65-1=1, 67-70=4, 67-1=1, 73-1-73-3=3, 77-5=1, 82=1, 82-1=1, 83=1, 147-158=12 மற்றும் வரிவிதிக்கப்படாத கட்டிடங்கள் = 7

6	இவ்வார்டின் எல்லைகள்	
	வடக்கு	மேட்டுப்பட்டி தாதனூர் கிராம ஊராட்சி
	கிழக்கு	வார்டு எண்.2 கோ.மு.நகர் அரிசி மார்கெட் மேற்கு
	தெற்கு	வார்டு எண்.10 கோ.மு.நகர் அருள் தியேட்டர் மேற்கு ரயில்வே கேட்
	மேற்கு	மாசிநாயக்கன்பட்டி கிராம ஊராட்சி
7	இவ்வார்டின் மொத்த மக்கள் தொகை	793
8	அயோத்தியாப்பட்டணம் பேரூராட்சி அமைப்பில் உள்ள இவ்வார்டின் மக்கள் தொகை, ஒரு வார்டின் சராசரி மக்கள் தொகையை விட குறைவாகவோ/ கூடுதலாகவோ இருப்பின் அதற்கான காரணம்	-
9	குறிப்பு	-

இடம் : அயோத்தியாப்பட்டணம்  
தேதி :

கையொப்பம் : 

பெயர் : வெ.மகாலிங்கம்

பதவி : வார்டு மறுவரையறை / செயல் அலுவலர்  
அயோத்தியாப்பட்டணம் பேரூராட்சி,  
சேலம் மாவட்டம்

படிவம்

இணைப்பு-2(ஈ)

நகர்ப்புறம்

(பேரூராட்சி)

வரைவு வார்டு மறுவரையறைக்கான (Delimitation) அறிக்கை


மாவட்டத்தின் பெயர்: சேலம்

பேரூராட்சியின் பெயர்: அய்யோத்தியாப்பட்டணம்

1	வார்டு எண்	2
2	இவ்வார்டில் உள்ளடங்கிய பகுதிகளின் பெயர்கள்	1) கோ.மு.நகர் அரிசி மார்கெட் மேற்கு 2) கோ.மு.நகர் ஆற்றுபாலம் மேற்கு
3	வார்டின் சராசரி மக்கள் தொகை	768
4	இவ்வார்டில் உள்ள கட்டிடங்களின் எண்கள் (தெருவாரியாக)	தெருவின் பெயர் : கோ.மு.நகர் அரிசி மார்கெட் மேற்கு கட்டிட எண்: 1 முதல் 68 ஏற்கனவே உள்ள 12 வது வார்டு மற்றும் 143 முதல் 243-1 வரை ஏற்கனவே உள்ள 12 வது வார்டு = 177 <b>எண்ணிக்கை மற்றும் வரிவிதிக்கப்படாத கட்டிடங்கள் = 4</b> தெருவின் பெயர் : கோ.மு.நகர் ஆற்றுபாலம் மேற்கு கட்டிட எண்: 81 முதல் 142 வரை ஏற்கனவே உள்ள 3 வது வார்டு = 91 <b>எண்ணிக்கை மற்றும் வரிவிதிக்கப்படாத கட்டிடங்கள் = 3</b> <b>மொத்த கட்டிடங்கள் - 275</b>
5	இவ்வார்டில் உள்ள வீடுகளின் எண்ணிக்கை (தெருவாரியாக)	<b>கட்டிடங்களின் எண்கள்</b> <b>தெருவின் பெயர் : கோ.மு.நகர் அரிசி மார்கெட் மேற்கு = 181</b> <b>எண்ணிக்கை</b> 1=1, 1-1-1-2=2, 2-3=2, 3-1=1, 9=1, 9-1-9-2=2, 10-15= 6, 18=1, 18-1=1, 19-20=2, 20-1=1, 21-22=2, 22-4=1, 23-25=3, 25-1-25-3=3, 26=1, 26-1-26-2=2, 27-28=2, 29-1-29-3=2, 31-31=2, 31-1=1, 32-33=2, 33-1=1, 37=1, 39=1, 39-1=1, 40=1, 40-1=1, 67-1=1, 68=1,143=1,146-149=4, 150-1=1, 151=1,154-156=3, 161-162=2, 163-2=1, 167-172=6, 173-176=4, 176-1=1, 177=1, 171-1=1, 178=1, 178-1-178-3=3, 179=1, 179-1-179-3=3, 180=1, 180-1-180-4=4, 181-1-181-2=2, 182=1, 182-1-182-4=4, 183=1, 183-1-183-5=5, 184=1, 184-1=1, 185=1, 185-1-185-2=2, 186-1-186-2=2, , 188-1=1, 189- 193-1=1, 193-4=1, 195=1, 197=1, 200-201=2, 201-1=1, 203-204=2, 207=1, 208-1=1, 209-1=1, 210=1, 210-1=1, 212=1, 213-1=1, 214=1, 216-217=2, 217-1-217-3=3, 218-219=2, 219-1=1, 220-226=7, 227-1=1, 229-231=3, 231-1=1, 232-1-232-2=2, 234=1, 238-1=1, 239-1-239-2=2, 240-1-240-5=5, 240-7-240-8=2, 250-252=3, 252-1=1, 253-254=2, 256=1, 259=1, 259-1=1, 260=1, 260-1=1, 261=1, 262-2=1, 240-9=1, 243-1=1 மற்றும் வரிவிதிக்கப்படாத கட்டிடங்கள் -4
		<b>தெருவின் பெயர் : கோ.மு.நகர் ஆற்றுபாலம் மேற்கு = 92</b> <b>எண்ணிக்கை</b> 81-1=1, 90-91=2, 91-1=1, 92=1, 92-1=1, 93=1, 93-1=1, 94-97=4, 97-1=1, 98=1, 98-1=1, 99-101=3, 101-1=1, 102-104=3, 104-1=1, 105-106=2, 106-1=1, 107=1, 107-1=1, 108-110=3, 110-1-110-8=8, 110-5-1=1, 110-7=1, 111=1, 111-1-111-3=3, 112-117=6, 117-1=1, 118=1, 118-1=1, 119-120=2, 120-1=1, 121=1, 123=1, 123-1=1, 124-126=3, 126-1=1, 127=1, 127-1-127-2=2, 128=1, 128.1=1, 129=1, 129-1-129-3=3, 130-131=2, 132-134=3, 134-1-134-3=3, 135=1, 135-1-135-2=2, 136-137=2, 137-1=1, 138=1, 138-1=1, 141-142=2 மற்றும் வரிவிதிக்கப்படாத கட்டிடங்கள் = 3

6	இவ்வாட்டின் எல்லைகள்	
	வடக்கு	மேட்டுப்பட்டி தாதனார் கிராம ஊராட்சி
	கிழக்கு	வார்டு எண்.3 ராமர் கோவில் பின்புறம்
	தெற்கு	வார்டு எண்.9 ரயில்வே ஸ்டேசன் வீதி
	மேற்கு	வார்டு எண்.1 கோ.மு.நகர் அருள் தியேட்டர் மேற்கு
7	இவ்வாட்டின் மொத்த மக்கள் தொகை	801
8	அயோத்தியாப்பட்டணம் பேரூராட்சி அமைப்பில் உள்ள இவ்வாட்டின் மக்கள் தொகை, ஒரு வாட்டின் சராசரி மக்கள் தொகையை விட குறைவாகவோ/ கூடுதலாகவோ இருப்பின் அதற்கான காரணம்	-
9	குறிப்பு	-

இடம் : அயோத்தியாப்பட்டணம்  
தேதி :

கையொப்பம் :   
பெயர் : வெ.மகாலிங்கம்  
பதவி : வார்டு மறுவரையறை / செயல் அலுவலர்  
அயோத்தியாப்பட்டணம் பேரூராட்சி,  
சேலம் மாவட்டம்

படிவம்  
இணைப்பு-2(ஈ)

நகர்ப்புறம்

(பேரூராட்சி)  
வரைவு வார்டு மறுவரையறைக்கான (Delimitation) அறிக்கை


மாவட்டத்தின் பெயர்:சேலம்

பேரூராட்சியின் பெயர்: அய்யோத்தியாப்பட்டணம்

1	வார்டு எண்	3
2	இவ்வார்டில் உள்ளடங்கிய பகுதிகளின் பெயர்கள்	1) ராமர் கோவில் பின்புறம் 2) ராமர் கோவில் தெப்பகுளம் தெரு 3) ராமர் கோவில் வட்டம்
3	வார்டின் சராசரி மக்கள் தொகை	768
4	இவ்வார்டில் உள்ள கட்டடங்களின் எண்கள் (தெருவாரியாக)	<p><b>தெருவின் பெயர் : ராமர் கோவில் பின்புறம்</b> கட்டிட எண்: 36-4 முதல் 197-1 வரை ஏற்கனவே உள்ள 12 வது வார்டு = 166 எண்ணிக்கை மற்றும் வரிவிதிக்கப்படாத கட்டிடங்கள் = 3</p> <p><b>தெருவின் பெயர் : ராமர் கோவில் தெப்பகுளம் தெரு</b> கட்டிட எண்: 1 முதல் 38 வரை ஏற்கனவே உள்ள 12 வது வார்டு = 24 எண்ணிக்கை மற்றும் வரிவிதிக்கப்படாத கட்டிடங்கள் = 4</p> <p><b>தெருவின் பெயர் : ராமர் கோவில் வட்டம்</b> கட்டிட எண்: 98 முதல் 169-1 வரை ஏற்கனவே உள்ள 13 வது வார்டு = 71 எண்ணிக்கை மற்றும் வரிவிதிக்கப்படாத கட்டிடங்கள் = 2</p> <p><b>மொத்த கட்டிடங்கள் - 270</b></p>
5	இவ்வார்டில் உள்ள வீடுகளின் எண்ணிக்கை (தெருவாரியாக)	<p><b>கட்டிடங்களின் எண்கள்</b> <b>தெருவின் பெயர் : ராமர் கோவில் பின்புறம் = 169</b> எண்ணிக்கை 36-4=1, 39-40=2, 40-1-40-2=2, 41-44=4, 44-1=1, 45-47=3, 47-1=1, 48=1, 48-1=1, 48-2=1, 51-57=7, 57-1=1, 58=1, 58-1=1, 60=1, 60-1=1, 61=1, 61-1=1, 62-66=5, 66-1-66-3=3, 67=1, 67-1=1, 68-69=2, 69-1=1, 70-73=4, 73-1=1, 74-75=2, 75-1=1, 76-78=3, 77-1=1, 77-1-1=1, 77-1-2=1, 77-1-3=1, 77-1-4=1, 77-1-5=1, 78-1=1, 79-81=3, 83-84=2, 84-1=1, 85-86=2, 86-1=1, 87-88=2, 88-1=1, 89=1, 91=1, 92-1=1, 93=1, 93-1=1, 94-97=4, 97-1=1, 98=1, 98-1=1, 99-101=3, 101-1=1, 102-104=3, 104-1=1, 104-1-1=1, 105-106=2, 106-1=1, 107=1, 107-1=1, 108-110=3, 110-1-110-6=6, 110-5=1, 111=1, 111-1-111-3=3, 110-7=1, 27-2=1, 36=4, 114--4=1, 114-5=1, 81-1-81-7=7, 82=1, 101-1=1, 102-2=1, 105-1=1, 110-7=1, 110-7-1=1, 110-6=1, 110-8=1, 110-9=1, 110-10=1, 113-1=1, 113-2=1, 113-4=1, 113-5=1, 113-4-1=1, 118-5=1, 119-4-119-6=4, 1301-1=1, 130-2=1, 197-1-1=1, 131-1=1, 110-6=1, 110-8=1, 17-1=1, 36-3=1, 197-1=1 மற்றும் வரிவிதிக்கப்படாத கட்டிடங்கள் = 3</p> <p><b>தெருவின் பெயர் : ராமர் கோவில் தெப்பகுளம் தெரு = 28</b> எண்ணிக்கை 1-5=6, 05-1-05-2=2, 6-8=3, 13=1, 13-1=1, 14-18=5, 26-27=2, 27-1=1, 31=1, 36=1, 38=1 மற்றும் வரிவிதிக்கப்படாத கட்டிடங்கள் = 4</p> <p><b>தெருவின் பெயர் : ராமர் கோவில் வட்டம் = 73</b> எண்ணிக்கை 98-1=1, 98-104=7, 106-107=2, 110=1, 110-1=1, 111-113=3, 113-1=1, 114=1, 114-1=1, 115=1, 115-1=1, 116=1, 118-124=7, 118-1=1, 124-1=1, 125-126=2, 128-137=10, 140-145=6, 145-1=1, 146-149=4, 149-1=1,</p>
6	இவ்வார்டின் எல்லைகள்	
	வடக்கு	மேட்டுப்பட்டி தாதனூர் கிராம ஊராட்சி
	கிழக்கு	வார்டு எண். 4 திருவள்ளூர் நகர் மேற்கு
	தெற்கு	வார்டு எண். 8 அருள் மெயின் ரோடு
	மேற்கு	வார்டு எண்.2 கோ.மு.நகர் ஆற்றுபாலம் மேற்கு

7	இவ்வாட்டின் மொத்த மக்கள் தொகை	787
8	அயோத்தியாப்பட்டணம் பேரூராட்சி அமைப்பில் உள்ள இவ்வாட்டின் மக்கள் தொகை, ஒரு வார்டின் சராசரி மக்கள் தொகையை விட குறைவாகவோ/ கூடுதலாகவோ இருப்பின் அதற்கான காரணம்	-
9	குறிப்பு	-

இடம் அயோத்தியாப்பட்டணம்  
தேதி :

கையொப்பம் : 

பெயர் : வெ.மகாலிங்கம்

பதவி : வார்டு மறுவரையறை / செயல் அலுவலர்  
அயோத்தியாப்பட்டணம் பேரூராட்சி,  
சேலம் மாவட்டம்

படிவம்  
இணைப்பு-2(ஈ)

நகர்ப்புறம்

(பேரூராட்சி)

வரைவு வார்டு மறுவரையறைக்கான (Delimitation) அறிக்கை

மாவட்டத்தின் பெயர்: சேலம்

பேரூராட்சியின் பெயர்: அய்யோத்தியாப்பட்டணம்

1	வார்டு எண்	4
2	இவ்வார்டில் உள்ளடங்கிய பகுதிகளின் பெயர்கள்	1) குலாளர் தெரு 2) மலையன் நகர் மேற்கு 3) திருவள்ளுவர் நகர் மேற்கு
3	வார்டின் சராசரி மக்கள் தொகை	768
4	இவ்வார்டில் உள்ள கட்டிடங்களின் எண்கள் (தெருவாரியாக)	தெருவின் பெயர் : குலாளர் தெரு கட்டிட எண்: 1 முதல் 18 வரை ஏற்கனவே உள்ள 1 வது வார்டு = 26 மற்றும் வரிவிதிக்கப்படாத கட்டிடங்கள் 4 எண்ணிக்கை தெருவின் பெயர் : மலையன் நகர் மேற்கு கட்டிட எண்: 19 முதல் 108 வரை ஏற்கனவே உள்ள 1 வது வார்டு = 75 மற்றும் வரிவிதிக்கப்படாத கட்டிடங்கள் 3 எண்ணிக்கை தெருவின் பெயர் : திருவள்ளுவர் நகர் மேற்கு கட்டிட எண்: 1 முதல் 161 வரை ஏற்கனவே உள்ள 15 வது வார்டு = 154 எண்ணிக்கை மொத்த கட்டிடங்கள் - 262
5	இவ்வார்டில் உள்ள வீடுகளின் எண்ணிக்கை (தெருவாரியாக)	கட்டிடங்களின் எண்கள் தெருவின் பெயர் : குலாளர் தெரு = 30 எண்ணிக்கை 1-4=4, 04-1=1, 5-7=3, 7.1-7.3=3, 8=1, 8.1=1, 9-14=6, 14-1-14.2=2, 15-16=2, 16.1=1, 17-18=2 மற்றும் வரிவிதிக்கப்படாத கட்டிடங்கள் = 4 தெருவின் பெயர் : மலையன் நகர் மேற்கு = 78 எண்ணிக்கை 19-20=2, 22=29=8, 44-51=7, 48-1=1, 51.1=1, 53-58=6, 61-65=5, 65-1=1, 66- 74=9, 74.1-74-2=2, 75=1, 75-1=1, 76-80=5, 83-87=5, 89=1, 90-1=1, 91-98=8, 98-1=1, 99=1, 102-103=2, 107-108=2 மற்றும் வரிவிதிக்கப்படாத கட்டிடங்கள் = 3 தெருவின் பெயர் : திருவள்ளுவர் நகர் மேற்கு = 154 எண்ணிக்கை 11-6=6, 6-1-6-3=3, 7-8=2, 7-1=1, 8-1=1, 9=1, 9-1=1, 10=1, 10-1=1, 11-15= 5, 12- 1=1, 18=1, 20=1, 22-29=8, 30-33=4, 32-1=1, 33-1=1, 34-52=19, 52-1=1, 53- 54=2, 59-63=5, 63-1=1, 64=1, 66-82=16, 84-86=3, 89-91=3, 93-101=9, 103- 108=6, 105.1=1, 108/1=1, 110-114=5, 116-117=2, 119-122=4, 124-130=7, 132- 137=6, 137-1=1, 138-146=9, 146/1=1, 148-149=2, 150-161=11
6	இவ்வார்டின் எல்லைகள்	
	வடக்கு	மேட்டுப்பட்டி தாதனூர் கிராம ஊராட்சி
	கிழக்கு	வார்டு எண்.5 போயர் தெரு
	தெற்கு	வார்டு எண்.8 பேரூர் மெயின் ரோடு
	மேற்கு	வார்டு எண்.3 ராமர் கோவில் தெப்பக்குளம்
7	இவ்வார்டின் மொத்த மக்கள் தொகை	764
8	அய்யோத்தியாப்பட்டணம் பேரூராட்சி அமைப்பில் உள்ள இவ்வார்டின் மக்கள் தொகை, ஒரு வார்டின் சராசரி மக்கள் தொகையை விட குறைவாகவோ/ கூடுதலாகவோ இருப்பின் அதற்கான காரணம்	-
9	குறிப்பு	-

இடம் அய்யோத்தியாப்பட்டணம்

தேதி :

கையொப்பம் : 

பெயர் : வெ.மகாலிங்கம்

பதவி : வார்டு மறுவரையறை / செயல் அலுவலர்  
அய்யோத்தியாப்பட்டணம் பேரூராட்சி,  
சேலம் மாவட்டம்



படிவம்  
இணைப்பு-2(ஈ)

நகர்ப்புறம்

(பேரூராட்சி)


வரைவு வார்டு மறுவரையறைக்கான (Delimitation) அறிக்கை

மாவட்டத்தின் பெயர்: சேலம்

பேரூராட்சியின் பெயர்: அய்யோத்தியாப்பட்டணம்

1	வார்டு எண்	5
2	இவ்வார்டில் உள்ளடங்கிய பகுதிகளின் பெயர்கள்	1) மலையன் நகர் 2) போயர் தெரு 3) திருவள்ளூர் நகர் 4) ஆசிரியர் காலனி
3	வார்டின் சராசரி மக்கள் தொகை	768
4	இவ்வார்டில் உள்ள கட்டிடங்களின் எண்கள் (தெருவாரியாக)	தெருவின் பெயர் : மலையன் நகர் கட்டிட எண்: 22 முதல் 35-1 வரை ஏற்கனவே உள்ள 1 வது வார்டு =12 எண்ணிக்கை மற்றும் வரிவிதிக்கப்படாத கட்டிடங்கள் = 6 தெருவின் பெயர் : போயர் தெரு கட்டிட எண்: 30-2 முதல் 226 வரை ஏற்கனவே உள்ள 1 வது வார்டு = 180 எண்ணிக்கை மற்றும் வரிவிதிக்கப்படாத கட்டிடங்கள்=2 தெருவின் பெயர் : திருவள்ளூர் நகர் கட்டிட எண்.227 முதல் 237 வரை ஏற்கனவே உள்ள 1 வது வார்டு=17 எண்ணிக்கை தெரு பெயர் : ஆசிரியர் காலனி கட்டிட எண். 238 முதல் 269-2 வரை ஏற்கனவே உள்ள 1 வது வார்டு = 49 எண்ணிக்கை மொத்த கட்டிடங்கள் - 266
5	இவ்வார்டில் உள்ள வீடுகளின் எண்ணிக்கை (தெருவாரியாக)	கட்டிடங்களின் எண்கள் தெருவின் பெயர் : மலையன் நகர் = 18 எண்ணிக்கை 22=1, 29-1=1, 30=1, 30.1=1, 31-33=3, 33.1=1, 34=1, 34-1=1, 35=1, 35-1=1 மற்றும் வரிவிதிக்கப்படாத கட்டிடங்கள் = 6 தெருவின் பெயர் : போயர் தெரு= 182 எண்ணிக்கை 30-2=1, 65-2=1, 66-69=4, 71-74=4, 77-1=1, 77-5=1, 91-99=9, 98-1=1, 87=1, 87-1=1, 78=1, 80=1, 96-1=1, 74-3=1, 102- 113=12, 114-152=41, 107- 1-107-3=3,116-128=13, 129=1, 129-1=1, 129-1=2, 129-1=3, 130=1,130- 1=1, 130-1=2, 130-1=1, 125-1=1,130=1,134-135=2, 135-1=1, 136=1, 136- 1=1, 136-2=1, 137=1, 137-1=1, 137-2=1,138=1, 138-1, 138-2, 139=1, 139- 1=1, 139-2=1, 139-3=1, 140=1, 140-1=1, 143=1, 143-1=1, 145=1, 147- 150=4, 152-161=7, 161-1=1, 162-164=3, 166=1,166-1-166-2=2,167- 170=4, 171-172-1=3, 172-1=1, 172-1=2, 172-3=1, 172-1=1, 173=1, 173- 1=1, 173-2=1, 173-2-173-5=6, 174=1, 174-1=1,172-1=1, 172-1=1, 173- 174-4=5, 177-183=7, 185-192=7, 192-194-3=4, 195-201=7, 203=1, 217- 1=1, 222-1=1, 205-226=22, மற்றும் அனுமதியற்ற கட்டிடங்கள்=2 தெருவின் பெயர் : திருவள்ளூர் நகர் = 17 எண்ணிக்கை 227-228=2, 229=1, 229-1=1, 230=1, 230-1=1, 231=1, 252-3=1, 231-1=1, 231-2=1, 232-237=6, 237.1=1 தெருவின் பெயர் : ஆசிரியர் காலனி = 49 எண்ணிக்கை 238-248=11, 246-1=1, 248-1-248-2=2, 249=1, 250-2=1, 251-1-251- 2=2, 251-252=2, 252-1=1, 252-3=1, 253-255=3, 255-1-255-8=8, 256=1, 256-1=1, 257=1, 257-1=1,259-269=10, 269-1-269-2=2
6	இவ்வார்டின் எல்லைகள்	
	வடக்கு	மேட்டுப்பட்டி தாதனூர் கிராம ஊராட்சி
	கிழக்கு	வார்டு எண்.6 சந்தை பின்புறம்
	தெற்கு	வார்டு எண்.8 பேரூர் மெயின் ரோடு வடக்கு
	மேற்கு	வார்டு எண்.4 திருவள்ளூர் நகர் மேற்கு
7	இவ்வார்டின் மொத்த மக்கள் தொகை	775
8	அய்யோத்தியாப்பட்டணம் பேரூராட்சி அமைப்பில் உள்ள இவ்வார்டின் மக்கள் தொகை, ஒரு வார்டின் சராசரி மக்கள் தொகையை விட குறைவாகவோ/ கூடுதலாகவோ இருப்பின் அதற்கான காரணம்	-

இடம் : அயோத்தியாபட்டணம்  
தேதி :

கையொப்பம் : 

பெயர் : வெ.மகாலிங்கம்

பதவி : வார்டு மறுவரையறை / செயல் அலுவலர்  
அயோத்தியாபட்டணம் பேரூராட்சி,  
சேலம் மாவட்டம்

**படிவம்  
இணைப்பு-2(ஈ)**

நகர்ப்புறம்

(பேரூராட்சி)

**வரைவு வார்டு மறுவரையறைக்கான (Delimitation) அறிக்கை**

மாவட்டத்தின் பெயர்: சேலம்

பேரூராட்சியின் பெயர்: அய்யோத்தியாப்பட்டணம்

1	வார்டு எண்	6
2	இவ்வார்டில் உள்ளடங்கிய பகுதிகளின் பெயர்கள்	1) மேல்நிலை பள்ளி எதிரில் 2) பேரூர் மெயின் ரோடு முட்டைக்கடை 3) வண்ணாங்காடு 4) பேரூர் மெயின் ரோடு 5) துவக்கப்பள்ளி எதிரில் 6) மதுரை வீரன் கோவில் தெரு
3	வார்டின் சராசரி மக்கள் தொகை	768
4	இவ்வார்டில் உள்ள கட்டடங்களின் எண்கள் (தெருவாரியாக)	<p>தெருவின் பெயர் : மேல்நிலை பள்ளி எதிரில் கட்டிட எண்: 20 முதல் 50 வரை ஏற்கனவே உள்ள 2 வது வார்டு = <b>35</b> <b>எண்ணிக்கை</b></p> <p>தெருவின் பெயர் : பேரூர் மெயின் ரோடு முட்டைக்கடை கட்டிட எண்: 51 முதல் 73 வரை ஏற்கனவே உள்ள 2 வது வார்டு = <b>56</b> மற்றும் <b>மற்றும் வரிவிதிக்கப்படாத கட்டிடங்கள் =10</b></p> <p>தெருவின் பெயர் : வண்ணான் காடு கட்டிட எண்: 74 முதல் 80 வரை ஏற்கனவே உள்ள 2 வது வார்டு = <b>10</b> மற்றும் <b>வரிவிதிக்கப்படாத கட்டிடங்கள் = 9</b></p> <p>தெருவின் பெயர் : பேரூர் மெயின் ரோடு கட்டிட எண்: 89 முதல் 109 வரை ஏற்கனவே உள்ள 2 வது வார்டு = <b>52</b> <b>எண்ணிக்கை</b></p> <p>தெருவின் பெயர் : துவக்கப்பள்ளி எதிரில் கட்டிட எண்: 110 முதல் 160 வரை ஏற்கனவே உள்ள 2 வது வார்டு = <b>71</b> <b>எண்ணிக்கை.</b></p> <p>தெருவின் பெயர் :முதரைவீரன் கோவில் தெரு கட்டிட எண்: 161 முதல் 183 வரை ஏற்கனவே உள்ள 2 வது வார்டு = <b>26</b> <b>எண்ணிக்கை</b></p> <p><b>மொத்த கட்டிடங்கள் - 269</b></p>
5	இவ்வார்டில் உள்ள வீடுகளின் எண்ணிக்கை (தெருவாரியாக)	<p><b>கட்டிடங்களின் எண்கள்</b></p> <p>தெருவின் பெயர் : மேல்நிலை பள்ளி எதிரில் = <b>35</b> எண்ணிக்கை 20-32=12, 32-1-32-2=2, 33-34=2, 34-1-34-2=2, 35=1, 35-1=1, 36=1, 36-1=1, 37-38=2, 40-50=11</p> <p>தெருவின் பெயர் : பேரூர் மெயின் ரோடு முட்டைக்கடை = <b>66</b> எண்ணிக்கை 51-1-51-7=7, 52=1, 52-1-52-3=3, 52-6-52-7=2, 53=1, 53-2=1, 54=1, 54-1-54-3=3, 55=1, 55-1=1, 56-57=2, 57-1=1, 58-60=3, 60-1-60-4=4, 61- 62=2, 62-1-62-7=7, 63=1, 63-1-63-2=2, 64=1, 64.1-64-2=2, 65-67=3, 69=1, 69-1=1, 70=1, 70-1=1, 71=1, 72-73=2,74=1,74-1=1,74-2=1,74-3=1,75-1-77-5=5 <b>மற்றும் வரிவிதிக்கப்படாத கட்டிடங்கள் =10</b></p> <p>தெருவின் பெயர் : வண்ணான் காடு = <b>19</b> எண்ணிக்கை 74-77=4, 77-1-77-2=2, 78=1, 78-1=1, 79-80=2 <b>மற்றும் வரிவிதிக்கப்படாத கட்டிடங்கள் = 9</b></p> <p>தெருவின் பெயர் : பேரூர் மெயின் ரோடு = <b>52</b> எண்ணிக்கை 89=1, 89-1=1, 90=1, 90.1=1, 91=1, 91-1=1, 92-1=1, 92=1, 92-2-92-8=6, 93-94=2, 94-1=1, 95-97=3, 97-1-97-9=9, 97/7.10=1, 97/7.11=1, 89/2=1, 98-101=4, 101-1=1, 102=1, 102-1=1, 103-108=6, 108-1=1, 108-2=1, 107-1=1, 92-7-1-92-7-3=3, 109=1</p> <p>தெருவின் பெயர் : துவக்கப்பள்ளி எதிரில் = <b>71</b> எண்ணிக்கை 110=1, 110-1=1, 111=112=2, 112-1=1, 113-117=5, 117-1=1, 118=1, 118-1=1, 119-127=9, 127-1=1, 128-129=2, 140=1, 130=1, 131-138=8, 138-1=1, 139=1, 141-143=3, 143-1=1, 122=1, 141-1=1, 110-1=1, 144-160=27</p> <p>தெருவின் பெயர் :முதரைவீரன் கோவில் தெரு = <b>26</b> எண்ணிக்கை 161-169=10, 169-1=1, 170-171=2, 171-1=1, 172-174=3, 155=1, 176-183=8 169=10, 169-1=1, 170-171=2, 171-1=1, 172-174=3, 155=1, 176-183=8</p>

6	இவ்வாட்டின் எல்லைகள்	
	வடக்கு	மேட்டுப்பட்டி தாதனூர் கிராம ஊராட்சி
	கிழக்கு	மின்னாம்பள்ளி கிராம ஊராட்சி
	தெற்கு	வார்டு எண்.7 புதுரான் காடு
	மேற்கு	வார்டு எண்.5 ஆசிரியர் காலனி
7	இவ்வாட்டின் மொத்த மக்கள் தொகை	784
8	அயோத்தியாப்பட்டணம் பேரூராட்சி அமைப்பில் உள்ள இவ்வாட்டின் மக்கள் தொகை, ஒரு வாட்டின் சராசரி மக்கள் தொகையை விட குறைவாகவோ/ கூடுதலாகவோ இருப்பின் அதற்கான காரணம்	-
9	குறிப்பு	-

இடம் அயோத்தியாப்பட்டணம்  
தேதி :

கையொப்பம் : 

பெயர் : வெ.மகாலிங்கம்

பதவி : வார்டு மறுவரையறை / செயல் அலுவலர்  
அயோத்தியாப்பட்டணம் பேரூராட்சி,  
சேலம் மாவட்டம்

படிவம்  
இணைப்பு-2(ஈ)

நகர்ப்புறம்

(பேரூராட்சி)

வரைவு வார்டு மறுவரையறைக்கான (Delimitation) அறிக்கை

மாவட்டத்தின் பெயர்: சேலம்

பேரூராட்சியின் பெயர்: அய்யோத்தியாப்பட்டணம்

1	வார்டு எண்	7
2	இவ்வார்டில் உள்ளடங்கிய பகுதிகளின் பெயர்கள்	1) மலையன் நகர் சந்தை பின்புறம் 2) புதுாரான் காடு 3) சந்தைபேட்டை 4) பனங்காடு சிந்தாமணி நகர் மேற்கு
3	வார்டின் சராசரி மக்கள் தொகை	768
4	இவ்வார்டில் உள்ள கட்டடங்களின் எண்கள் (தெருவாரியாக)	<p>தெருவின் பெயர் : மலையன் நகர் சந்தை பின்புறம் கட்டிட எண்: 1 முதல் 19 வரை ஏற்கனவே உள்ள 2 வது வார்டு = 23 <b>எண்ணிக்கை</b></p> <p>தெருவின் பெயர் : புதுாரான் காடு கட்டிட எண்: 1 முதல் 98 ஏற்கனவே உள்ள 2வது வார்டு மற்றும் 1 முதல் 56 3வது வார்டு = 58 மற்றும் வரிவிதிக்கப்படாத கட்டிடங்கள் = 7 தெருவின் பெயர் : சந்தைபேட்டை கட்டிட எண்: 57 முதல் 135 வரை ஏற்கனவே உள்ள 3 வது வார்டு = 124 <b>எண்ணிக்கை</b></p> <p>தெருவின் பெயர் : பனங்காடு சிந்தாமணி நகர் மேற்கு கட்டிட எண்: 1 முதல் 43 வரை ஏற்கனவே உள்ள 4 வது வார்டு = 55 <b>மொத்த கட்டிடங்கள் - 267</b></p>
5	இவ்வார்டில் உள்ள வீடுகளின் எண்ணிக்கை (தெருவாரியாக)	<p><b>கட்டிடங்களின் எண்கள்</b> தெருவின் பெயர் : மலையன் நகர் சந்தை பின்புறம் = 23 எண்ணிக்கை 1-4=4, 04-1=1, 04-2=1, 5-9=5, 09-1=1, 10-17=8, 17-1-17-2=2, 19=1 தெருவின் பெயர் : புதுாரான் காடு = 65 எண்ணிக்கை 1-6=6, 7-9=3, 09-1=1, 10=1, 10-1=1, 11-17=7, 18-19=2, 21-23=3, 28-31=4, 31-1=1, 32-4=3, 43-45=3, 45-1=1, 46-53=8, 54-56=3, 94-1=1, 95-97=3, 97-1-97-6=6, 98=1 மற்றும் வரிவிதிக்கப்படாத கட்டிடங்கள் = 7 தெருவின் பெயர் : சந்தைபேட்டை = 124 எண்ணிக்கை 57-58=2, 61=1, 61-1-61-2=2, 61-4=1, 62=1, 62-1-62-2=2, 63=1, 63-1=1, 64=1, 64-1-64-5=5, 65=1, 65.1-65.3=3, 66=1, 66-1-66-3=3, 67-68=2, 68-1=1, 69=1, 69-1=1, 70-76=6, 76-1=1, 77-79=3, 79-1=1, 80-83=3, 83-1=1, 84=1, 84-1-84-2=2, 85-87=3, 87-1=1, 88-90=3, 90-1=1, 91-93=3, 93-1=1, 94-103=10, 106-108=3, 111=120=10, 120-1-120-2=2, 121=1, 121-1-121-5=5, 122=1, 122-1=1, 123-124=2, 124-1=1, 120-3-120-4=2, 125-1-125-2=2, 121-6=1, 120/2-1=1, 125-3=1, 120/1-1=1, 122-3=1, 65/4-1=1, 65/4-2=1, 121,4/3=1, 120/2.2=1, 115/5=1, 96/1=1, 97/1=1, 126/1=1, 116/1.1=1, 125-135=11 தெருவின் பெயர் : பனங்காடு சிந்தாமணி நகர் மேற்கு = 55 எண்ணிக்கை 1-6=6, 06-1=1, 7-11=5, 11-1=1, 12-14=3, 14-1=1, 15=1, 15-1=1, 15-5=1, 15-3=1, 16=1, 16-1=1, 17-28=12, 28-1=1, 29-31=3, 34-37=4, 37-1=1, 42/1=1, 38-43=6</p>
6	இவ்வார்டின் எல்லைகள்	
	வடக்கு	வார்டு எண்.6 பேரூர் மெயின் ரோடு
	கிழக்கு	வார்டு எண்.6 பேரூர் ரோடு முட்டைக்கடை
	தெற்கு	வார்டு எண்.12 6மைல் சிந்தாமணி நகர் மேற்கு
	மேற்கு	வார்டு எண்.8 குலாளர் தெரு பேரூர் மெயின் ரோடுதெற்கு
7	இவ்வார்டின் மொத்த மக்கள் தொகை	778

8	அயோத்தியாப்பட்டணம் பேரூராட்சி அமைப்பில் உள்ள இவ்வார்டின் மக்கள் தொகை, ஒரு வார்டின் சராசரி மக்கள் தொகையை விட குறைவாகவோ/ கூடுதலாகவோ இருப்பின் அதற்கான காரணம்	-
9	குறிப்பு	-

இடம் அயோத்தியாப்பட்டணம்

தேதி:

கையொப்பம்: 

பெயர்: வெ.மகாலிங்கம்

பதவி: வார்டு மறுவரையறை / செயல் அலுவலர்  
அயோத்தியாப்பட்டணம் பேரூராட்சி,  
சேலம் மாவட்டம்

படிவம்  
இணைப்பு-2(ஈ)

நகர்ப்புறம்

(பேரூராட்சி)

வரைவு வார்டு மறுவரையறைக்கான (Delimitation) அறிக்கை

மாவட்டத்தின் பெயர்: சேலம்

பேரூராட்சியின் பெயர்: அய்யோத்தியாப்பட்டணம்

1	வார்டு எண்	8
2	இவ்வார்டில் உள்ளடங்கிய பகுதிகளின் பெயர்கள்	1) பேரூர் மெயின் ரோடு வடக்கு 2) குலாளர் தெரு பேரூர் மெயின் ரோடு தெற்கு 3) அரசமரம் தெரு பேரூர் மெயின் ரோடு தெற்கு 4) பேரூர் மெயின் ரோடு தெற்கு 5) அருர் மெயின் ரோடு
3	வார்டின் சராசரி மக்கள் தொகை	768
4	இவ்வார்டில் உள்ள கட்டடங்களின் எண்கள் (தெருவாரியாக)	தெருவின் பெயர் : பேரூர் மெயின் ரோடு வடக்கு கட்டிட எண்: 1 முதல் 64 வரை ஏற்கனவே உள்ள 14வது வார்டு = <b>64</b> <b>எண்ணிக்கை</b> தெருவின் பெயர் : குலாளர் தெரு பேரூர் மெயின் ரோடு தெற்கு கட்டிட எண் : 62 முதல் 14 வரை ஏற்கனவே உள்ள 14 வது வார்டு = <b>41</b> <b>எண்ணிக்கை</b> தெருவின் பெயர் : அரசமரம் தெரு பேரூர் மெயின் ரோடு தெற்கு கட்டிட எண் : 100 முதல் 113 வரை ஏற்கனவே உள்ள 14 வது வார்டு = <b>17</b> <b>எண்ணிக்கை</b> . தெருவின் பெயர் : பேரூர் மெயின் ரோடு தெற்கு கட்டிட எண் : 1 முதல் 47 வரை ஏற்கனவே உள்ள 13 வது வார்டு = <b>69</b> <b>எண்ணிக்கை</b> தெருவின் பெயர் : அருர் மெயின் ரோடு கட்டிட எண் : 48 முதல் 105 வரை ஏற்கனவே உள்ள 13 வது வார்டு = <b>69</b> <b>எண்ணிக்கை</b> <b>மொத்த கட்டிடங்கள் - 260</b>
5	இவ்வார்டில் உள்ள வீடுகளின் எண்ணிக்கை (தெருவாரியாக)	<b>கட்டிடங்களின் எண்கள்</b> தெருவின் பெயர் : பேரூர் மெயின் ரோடு வடக்கு = <b>64</b> எண்ணிக்கை 1-10=10, 10-1=1, 11=1, 11-1=1, 12=1, 12-1=1, 14-18=5, 18-1=1, 19-25=7, 26-2=1, 27=1, 27-1=1, 28-30=3, 37-1-37-2=2, 38- 40=3, 40-1=1, 41- 46=6, 46-1=1, 47=1, 47-1=1, 48=1, 51-54=4, 54-1=1, 55-57=3, 57-1=1, 58=1, 58.1=1, 59=1, 59-1=1, 60=1 தெருவின் பெயர் : குலாளர் தெரு பேரூர் மெயின் ரோடு தெற்கு = <b>41</b> எண்ணிக்கை 62-68=7, 68-1=1, 69-75=7, 75-1=1, 76-78=3, 78-1=1, 79=1, 79-1=1, 80-83=3, 83-1=1, 84-89=6, 89-1=1, 90-91=2, 91-1=1, 92=1, 78-2=1, 89-1=1, 94-97=4 தெருவின் பெயர் : அரசமரம் தெரு பேரூர் மெயின் ரோடு தெற்கு = <b>17</b> எண்ணிக்கை. 100-101=2, 101-1=1, 102=1, 104-110=7, 110-1=1, 113-1=1, 108-1=1, 111- 113=3  தெருவின் பெயர் : பேரூர் மெயின் ரோடு தெற்கு = <b>69</b> <b>எண்ணிக்கை</b> 1-4=4, 8-9=2, 13=1, 13-1=1, 14=1, 14-1=1, 15=1, 15-1-15-3=3, 16-19=4, 19-1-19-2=2, 20=1, 20-1-20-2=2, 21-22=2, 22-1=1, 23-25=3, 25- 1=1, 26-28=3, 28-1-28-3=3, 29-30=2, 30.1=1, 31-32=2, 32-1=1, 33- 41=9, 41-1-41-4=4, 42-43=2, 43-1=1, 44=1, 44-1=1, 45=1, 45-1=1, 46=1, 46-1=1, 37-1=1, 46-2=1, 46-3=1, 65/1=1, 47=1 தெருவின் பெயர் : அருர் மெயின் ரோடு = <b>69</b> எண்ணிக்கை 48-55=8, 55-1=1, 56-58=3, 58-1=1, 59-63=5, 63-1=1, 64-70=7, 70- 1=1, 71-75=5, 75-1=1, 76=1, 76-1=1, 77=1, 77-1=1, 78-84=7, 84-1-84- 2=2, 85=1, 85-1=1, 93=1, 86-97=12, 105-1=1, 83-1-83-4=4, 78-1=1, 84-3=1, 105=1

6	இவ்வார்டின் எல்லைகள்	
	வடக்கு	வார்டு எண்.3 ராம் நகர் கோவில் வட்டம்
	கிழக்கு	வார்டு எண்.3 சந்தை பேட்டை
	தெற்கு	வார்டு எண்.4 ஆத்தூர் மெயின் ரோடு
	மேற்கு	வார்டு எண்.9 ரயில்வே ஸ்டேசன் வீதி
7	இவ்வார்டின் மொத்த மக்கள் தொகை	758
8	அயோத்தியாப்பட்டணம் பேரூராட்சி அமைப்பில் உள்ள இவ்வார்டின் மக்கள் தொகை, ஒரு வார்டின் சராசரி மக்கள் தொகையை விட குறைவாகவோ/ கூடுதலாகவோ இருப்பின் அதற்கான காரணம்	-
9	குறிப்பு	-

இடம் : அயோத்தியாப்பட்டணம்

தேதி :

கையொப்பம் : 

பெயர் : வெ.மகாலிங்கம்

பதவி : வார்டு மறுவரையறை / செயல் அலுவலர்  
அயோத்தியாப்பட்டணம் பேரூராட்சி,  
சேலம் மாவட்டம்



**படிவம்**  
**இணைப்பு-2(ஈ)**

நகர்ப்புறம்

(பேரூராட்சி)

**வரைவு வார்டு மறுவரையறைக்கான (Delimitation) அறிக்கை**

மாவட்டத்தின் பெயர்: சேலம்

பேரூராட்சியின் பெயர்: அய்யோத்தியாப்பட்டணம்

1	வார்டு எண்	9
2	இவ்வார்டில் உள்ளடங்கிய பகுதிகளின் பெயர்கள்	1) ஆர்.சி.முத்து சந்து 2) கோ.மு.நகர் 3) வீரிசெட்டி வீதி 4) பிரசிடெண்ட் வீதி 5) போஸ்ட் ஆபிஸ் வீதி 6) ரயில்வே ஸ்டேசன் வீதி 7) ஆத்தூர் மெயின் ரோடு
3	வார்டின் சராசரி மக்கள் தொகை	768
4	இவ்வார்டில் உள்ள கட்டடங்களின் எண்கள் (தெருவாரியாக)	<p>தெருவின் பெயர் : ஆர்.சி.முத்து சந்து கட்டிட எண்: 1 முதல் 8 வரை தற்போது உள்ள 9 வது வார்டு = <b>10எண்ணிக்கை</b></p> <p>தெருவின் பெயர் : கோ.மு.நகர் கட்டிட எண் : 9 முதல் 17 வரை தற்போது உள்ள 9 வது வார்டு = <b>9எண்ணிக்கை</b></p> <p>தெருவின் பெயர் : வீரிசெட்டி வீதி கட்டிட எண் : 18 முதல் 36 வரை தற்போது உள்ள 9 வது வார்டு = <b>36 எண்ணிக்கை</b></p> <p>தெருவின் பெயர் : பிரசிடெண்ட் வீதி கட்டிட எண் : 37 முதல் 70 வரை தற்போது உள்ள 9 வது வார்டு = <b>35 எண்ணிக்கை</b></p> <p>தெருவின் பெயர் : போஸ்ட் ஆபிஸ் வீதி கட்டிட எண் : 71 முதல் 91 வரை தற்போது உள்ள 9 வது வார்டு = <b>38 எண்ணிக்கை</b></p> <p>தெருவின் பெயர் : ரயில்வே ஸ்டேசன் வீதி கட்டிட எண் : 92 முதல் 122 வரை தற்போது உள்ள 9 வது வார்டு = <b>93 எண்ணிக்கை</b></p> <p>தெருவின் பெயர் : ஆத்தூர் மெயின் ரோடு கட்டிட எண் : 123 முதல் 139-2 வரை தற்போது உள்ள 9 வது வார்டு = <b>51 எண்ணிக்கை</b></p> <p><b>மொத்த கட்டிடங்கள் - 272</b></p>
5	இவ்வார்டில் உள்ள கட்டடங்களின் எண்கள் (தெருவாரியாக)	<p>கட்டிடங்களின் எண்கள்</p> <p>தெருவின் பெயர் : ஆர்.சி.முத்து சந்து = 10எண்ணிக்கை 1-3=3, 03-1=1, 4-6=3, 06-1=1, 7-8=2</p> <p>தெருவின் பெயர் : கோ.மு.நகர் = 9எண்ணிக்கை. 9-17=9</p> <p>தெருவின் பெயர் : வீரிசெட்டி வீதி = 36 எண்ணிக்கை 18-22=5, 22-1=1, 23=1, 23-1=1, 23-2=1, 23-3=1, 23-4=1, 24-27=4, 27-1=1, 28-29=2, 29-1=1, 30=1, 30-1=1, 30-2=1, 30-3=1, 30-4=1, 31-32=2, 32-1=1, 32-2=1, 32-3=1, 32-4=1, 33=1, 33-1=1, 33-2=1, 33-3=1, 33-4=1, 25-1=1, 25-2=1, 36=1</p> <p>தெருவின் பெயர் : பிரசிடெண்ட் வீதி = 35 எண்ணிக்கை 37-38=2, 38-1=1, 39-53=15, 53-1=1, 54-56=3, 58-59=2, 60=1, 60-1=1, 61-62=2, 64=1, 67-1=1, 66-70=5</p> <p>தெருவின் பெயர் : போஸ்ட் ஆபிஸ் வீதி = 38 எண்ணிக்கை 71-72=2, 72-1- 72-8=8, 73-74=2, 74-1-74-3=3, 75-83=9, 83-1-83-2=2, 84=1, 84-1=1, 85-87=3, 87-1=1, 89-1=1, 81=1, 88-91=4</p>

		<p><b>தெருவின் பெயர் : ரயில்வே ஸ்டேசன் வீதி = 93 எண்ணிக்கை</b></p> <p>92-108=17, 115=1, 115-1-115-15=15, 116=1, 116-2=1, 116-1=1, 107-1=1, 122=1, 122-1-122-4=4, 116-3-116-4=2, 116-5=1, 116/5-1-116/5-2=2, 116-5=1, 116-9=1, 116/4-1-116/4-5=5, 116-6-116-7=2, 117=1, 117-1-117-8=8, 116/2-8=1, 116-2/4=1, 116-2/4-1-116-2/4-2=2, 116-2/5=1 116-2/5-1-116-2/5-2=2, 116/2-2=1, 116-1=1, 108-1-108-2=2, 116/1-116/4=4, 115/1-115/2=2, 116/2.5-116/2.6=2, 116/10-116/11=2, 115/5-115/7=3, 115-5.1-115-5.2=2, 114/1=1, 88/1=1, 88/2=1, 116/1.3=1, 114/1.1=1, 114/1.2=1, 114/1.3=1, 104-1=1, 104-2=1, 116/5.1=1, 116/A=1, 116/A.1=1, 116/12=1, 116/13=1, 115/12.1=1 92-108=17, 115=1, 115-1-115-15=15, 116=1, 116-2=1, 116-1=1, 107-1=1, 122-1-122-4=4, 116-3-116-4=2, 116-5=1, 116/5-1-116/5-2=2, 116-5=1, 116-9=1, 116/4-1-116/4-5=5, 116-6-116-7=2, 117=1, 117-1-117-8=8, 116/2-8=1, 116-2/4=1, 116-2/4-1-116-2/4-2=2, 116-2/5=1 116-2/5-1-116-2/5-2=2, 116/2-2=1, 116-1=1, 108-1-108-2=2, 116/1-116/4=4, 115/1-115/2=2, 116/2.5-116/2.6=2, 116/10-116/11=2, 115/5-115/7=3, 115-5.1-115-5.2=2, 114/1=1, 88/1=1, 88/2=1, 116/1.3=1, 114/1.1=1, 114/1.2=1, 114/1.3=1, 104-1=1, 104-2=1, 116/5.1=1, 116/A=1, 116/A.1=1, 116/12=1, 116/13=1, 115/12.1=1, 122=1</p>
		<p><b>தெருவின் பெயர் : ஆத்தூர் மெயின் ரோடு = 51 எண்ணிக்கை</b></p> <p>123-126=4, 126-1=1, 126-2=1, 128=1, 127=1, 127-1=1, 127-2=1, 129=1, 131=1, 131-1-131-13=13, 132=1, 132-1-132-5=5, 133=1, 133-1-132-13=13, 147/6=1, 147/7=1, 129/1=1, 129/2=1, 139/1=1, 139-2=1</p>
6	இவ்வார்டின் எல்லைகள்	
	வடக்கு	வார்டு எண்.2 கோ.மு.நகர் அரிசி மார்கெட் மேற்கு
	கிழக்கு	வார்டு எண்.8 பேரூர் மெயின் ரோடு
	தெற்கு	வார்டு எண். 11 இ.பி.காலனி
	மேற்கு	வார்டு எண்.10 கோ.மு.நகர் அருள் தியேட்டர் மேற்கு ரயில்வே கேட்
7	இவ்வார்டின் மொத்த மக்கள் தொகை	793
8	அயோத்தியாப்பட்டணம் பேரூராட்சி அமைப்பில் உள்ள இவ்வார்டின் மக்கள் தொகை, ஒரு வார்டின் சராசரி மக்கள் தொகையை விட குறைவாகவோ/கூடுதலாகவோ இருப்பின் அதற்கான காரணம்	-
9	குறிப்பு	-

இட அயோத்தியாப்பட்டணம்  
தேதி :

கையொப்பம் : 

பெயர் : வெ.மகாலிங்கம்

பதவி : வார்டு மறுவரையறை / செயல் அலுவலர்  
அயோத்தியாப்பட்டணம் பேரூராட்சி,  
சேலம் மாவட்டம்

**படிவம்  
இணைப்பு-2(ஈ)**

**நகர்ப்புறம்**

**(பேரூராட்சி)**

**வரைவு வார்டு மறுவரையறைக்கான (Delimitation) அறிக்கை**

மாவட்டத்தின் பெயர்: சேலம்

பேரூராட்சியின் பெயர்: அய்யோத்தியாப்பட்டணம்

1	வார்டு எண்	10
2	இவ்வார்டில் உள்ளடங்கிய பகுதிகளின் பெயர்கள்	1) ஆசிரியர் காலனி செக்போஸ்ட் ஆத்தூர் மெயின் ரோடு 2) கோ.மு.நகர் அருள் தியேட்டர் மேற்கு ரயில்வே கேட் 3) கோ.மு.நகர் அருள் தியேட்டர் கிழக்கு
3	வார்டின் சராசரி மக்கள் தொகை	768
4	இவ்வார்டில் உள்ள கட்டடங்களின் எண்கள் (தெருவாரியாக)	<p>தெருவின் பெயர் : ஆசிரியர் காலனி செக்போஸ்ட் ஆத்தூர் மெயின் ரோடு கட்டிட எண்: 1 முதல் 14-2 வரை தற்போது உள்ள 10 வது வார்டு = <b>36</b> எண்ணிக்கை</p> <p>தெருவின் பெயர் : கோ.மு.நகர் அருள் தியேட்டர் மேற்கு ரயில்வே கேட் கட்டிட எண் : 19 முதல் 49 வரை தற்போது உள்ள 10 வது வார்டு = <b>19</b> எண்ணிக்கை</p> <p>தெருவின் பெயர் : கோ.மு.நகர் அருள் தியேட்டர் கிழக்கு கட்டிட எண் : 37 முதல் 102-2 வரை தற்போது உள்ள 10 வது வார்டு = <b>215</b> எண்ணிக்கை</p> <p><b>மொத்த கட்டிடங்கள் = 270</b></p>
5	இவ்வார்டில் உள்ள வீடுகளின் எண்ணிக்கை (தெருவாரியாக)	<p><b>கட்டிடங்களின் எண்கள்</b> தெருவின் பெயர் : ஆசிரியர் காலனி செக்போஸ்ட் ஆத்தூர் மெயின் ரோடு = <b>36</b> எண்ணிக்கை 1=1, 01-3=1, 01-4=1, 01-5=1, 01-6=1, 01-7=1, 01-8=1, 01-9=1, 01-10=1, 01-11=1, 01-12=1, 01-13=1, 01-14=1, 01-15=1, 2-11=9, 11-1=1, 12-13=2, 13-1=1, 14=1, 14-1=1, 14-2=1, 14-4=1, 15=1, 17-1=1, 18=1, 18-1=1, 7=1, 08-1=1, 16=1, 14-2=1 1=1, 01-3=1, 01-4=1, 01-5=1, 01-6=1, 01-7=1, 01-8=1, 01-9=1, 01-10=1, 01-11=1, 01-12=1, 01-13=1, 01-14=1, 01-15=1, 2-11=9, 11-1=1, 12-13=2 13-1=1, 14=1, 14-1=1, 14-2=1, 14-4=1, 15=1, 17-1=1, 18=1, 18-1=1, 7=1, 08-1=1, 16=1, 14-2=1</p> <p>தெருவின் பெயர் : கோ.மு.நகர் அருள் தியேட்டர் மேற்கு ரயில்வே கேட் = <b>19</b>எண்ணிக்கை 19-20=2, 20-1=1, 21-24=3, 24-1=1, 25=1, 25-1=1, 26-27=2, 27-1=1, 27-2=1, 28=1, 28-1=1, 29-30=2, 49=1</p> <p>தெருவின் பெயர் : கோ.மு.நகர் அருள் தியேட்டர் கிழக்கு = <b>215</b> எண்ணிக்கை 37=1, 37-1-37-14=14, 38-40=3, 40-1=1, 41-44=4, 44-1=1, 44-2=1, 45-49=5, 49-1-49-49-7=7, 50=1, 50-1=1, 50-2=1, 50/2-1=1, 50-3=1, 50-4=1, 50-5=1, 51-52=2, 52-1-52-5=5, 53=1, 53-1-53-4 =4, 54-55=2, 55-1-55-3=3, 56=1, 56-1-56-2=2, 57=1, 57-1-57-4=4, 58-60=3, 60-1-60-3=3, 61=1, 61-1=1, 62=1, 62-1=1, 63=1, 63-1=1, 64-65=2, 65-1=1, 67-78=20 78-1-78-5=5, 80=1, 80-1-80-4=4, 81=1, 81-1=1, 82=1, 82-1=1, 83=1, 83-1-83-8=8, 84=1, 84-1=1, 85=1, 85-1-85-6=6, 86=1, 86-1-86-3=3, 87=1, 87-1-87-7=7, 88=1, 88-1=1, 88-2-88-7=6, 89=1, 89-1=1, 89-2-89-6=8, 90=1, 90-1-90-7=7, 91=1, 91-1-91-4=4, 92-1-92-2=2, 93=1, 93-1=1, 94-1-94-2=2, 95=1, 95-1-95-15=15, 96=1, 96-1-96-2=2, 97=1, 97-1-97-8=8, 98=1, 98-1-98-2=2, 99=1, 99-1-99-3=3, 100=1, 100-1-100-6=6, 101=1, 101-1-101-2=2, 102=1, 102-1-102-2=2</p>
6	இவ்வார்டின் எல்லைகள்	

	வடக்கு	வார்டு எண். 1 கோ.மு.நகர் அருள் தியேட்டர் வடக்கு
	கிழக்கு	வார்டு எண். 9 ஆர்.சி.முத்து சந்து
	தெற்கு	மாசிநாயக்கன்பட்டி கிராம ஊராட்சி
	மேற்கு	மாசிநாயக்கன்பட்டி கிராம ஊராட்சி
7	இவ்வார்டின் மொத்த மக்கள் தொகை	787
8	அயோத்தியாப்பட்டணம் பேரூராட்சி அமைப்பில் உள்ள இவ்வார்டின் மக்கள் தொகை, ஒரு வார்டின் சராசரி மக்கள் தொகையை விட குறைவாகவோ/கூடுதலாகவோ இருப்பின் அதற்கான காரணம்	-
9	குறிப்பு	-

இடம் : அயோத்தியாப்பட்டணம்

தேதி :

கையொப்பம் : 

பெயர் : வெ.மகாலிங்கம்

பதவி : வார்டு மறுவரையறை / செயல் அலுவலர்  
அயோத்தியாப்பட்டணம் பேரூராட்சி,  
சேலம் மாவட்டம்

**படிவம்  
இணைப்பு-2(ஈ)**

நகர்ப்புறம்

(பேரூராட்சி)

**வரைவு வார்டு மறுவரையறைக்கான (Delimitation) அறிக்கை**

மாவட்டத்தின் பெயர்: சேலம்

பேரூராட்சியின் பெயர்: அயோத்தியாப்பட்டணம்

1	வார்டு எண்	11
2	இவ்வார்டில் உள்ளடங்கிய பகுதிகளின் பெயர்கள்	1) ராம் நகர் 2) யூனியன் ஆபிஸ் பின்புறம் 3) இ.பி.காலனி
3	வார்டின் சராசரி மக்கள் தொகை	768
4	இவ்வார்டில் உள்ள கட்டடங்களின் எண்கள் (தெருவாரியாக)	<p>தெருவின் பெயர் : ராம் நகர் கட்டிட எண்: 40 முதல் 89 வரை ஏற்கனவே உள்ள 8 வது வார்டு = <b>72 எண்ணிக்கை</b></p> <p>தெருவின் பெயர் : யூனியன் ஆபிஸ் பின்புறம் கட்டிட எண்: 134 முதல் 140-1 வரை ஏற்கனவே உள்ள 9 வது வார்டு = <b>13 எண்ணிக்கை</b></p> <p>தெருவின் பெயர் : இ.பி.காலனி கட்டிட எண்: 150 முதல் 191 வரை ஏற்கனவே உள்ள 9 வது வார்டு = <b>167 எண்ணிக்கை</b></p> <p><b>மொத்த கட்டிடங்கள் = 252</b></p>
5	இவ்வார்டில் உள்ள வீடுகளின் எண்ணிக்கை (தெருவாரியாக)	<p><b>கட்டிடங்களின் எண்கள்</b> தெருவின் பெயர் : ராம் நகர் = <b>72 எண்ணிக்கை</b> 40-46=7, 46-1-46-2=2, 47-57=10, 57-1=1, 58-61=4, 61-1=1, 62=1, 62-1=1, 63=1, 63-1=1, 64=1, 64-1-64-2=2, 65-66=2, 66-1-66-4=4, 67, 67-1-67-3=3, 68=1, 68-1=1, 69=1, 69-1-69-2=2, 70-78-1=9, 80-82=3, 82-1-82-2=2, 83=1, 83-1-83-2=2, 84-86=3 86-1=1, 87-89=3</p> <p>தெருவின் பெயர் : யூனியன் ஆபிஸ் பின்புறம் = <b>13 எண்ணிக்கை</b> 134-141=8, 141-1-141-3=3, 147-5=1, 140-1=1</p> <p>தெருவின் பெயர் : இ.பி.காலனி = <b>167 எண்ணிக்கை</b> 150=1, 142-143=2, 143-1=1, 144=1, 147-1-144-2=2, 145=1, 145-1=1, 146-1-146-2=2, 152=1, 152-1=1, 151=1, 151-1=1, 149=1, 149-2=1, 149-1=1, 148=1, 149-4=1, 154-153=2, 153-1-153-5 155-157=3, 157-1-157-5=5, 158-163=5, 163-1=1, 164-166=3, 166-1-166-2=2, 181=1, 168=1, 168-1=1, 168/1-1=1, 168-2=1, 168-3=1, 169=1, 169-1-169-2=2, 170-171=2, 171-1-171-2=2, 172=1, 172-1-172-2=2, 173=1, 174=1, 174-1=1, 175-176=2, 176-1-176-4=4, 177=1, 177-1=1, 178-179=2, 179-1=1, 148-1=1, 148-2=1, 180=1, 180-1=1, 182-183=2, 183-1=1, 184=1, 184-1=1, 185-186=2, 186-1=1, 36-1=1, 136-1-136-10=11, 137=1, 137-1-137-5=6, 138=1, 138-1-138-7=8, 139=1, 139-1-139-3, 140=1, 140-145-2=7, 146=1, 146-1-146-7=8, 147-2=1, 178-1=1, 166/1-1=1, 178-2=1, 171-3=1, 178-1-178-2=2, 174-2-174-3=2, 178-4=1, 176/1-1=1, 176/1-2=1, 177-2-177-5=4, 178-5-178-6=2, 178-7=1, 176/3.1=1, 176/3.2=1, 154/3=1, 154/3.1=1, 160/1.1, 161/1.2=2, 187-191=5</p>
6	இவ்வார்டின் எல்லைகள்	
	வடக்கு	மாசிநாயக்கன்பட்டி கிராம ஊராட்சி
	கிழக்கு	வார்டு எண்.13 ராம் நகர்
	தெற்கு	மாசிநாயக்கன்பட்டி கிராம ஊராட்சி
	மேற்கு	மாசிநாயக்கன்பட்டி கிராம ஊராட்சி
7	இவ்வார்டின் மொத்த மக்கள் தொகை	734
8	அயோத்தியாப்பட்டணம் பேரூராட்சி அமைப்பில் உள்ள இவ்வார்டின் மக்கள் தொகை, ஒரு வார்டின் சராசரி மக்கள் தொகையை விட குறைவாகவோ/கூடுதலாகவோ இருப்பின் அதற்கான காரணம்	-
9	குறிப்பு	-

இடம்: அயோத்தியாப்பட்டணம்

தேதி:

கையொப்பம்: 

பெயர்: வெ.மகாலிங்கம்

பதவி: வார்டு மறுவரையறை / செயல் அலுவலர்

அயோத்தியாப்பட்டணம் பேரூராட்சி,  
சேலம் மாவட்டம்

**படிவம்  
இணைப்பு-2(ஈ)**

**நகர்ப்புறம்**

**(பேரூராட்சி)**

**வரைவு வார்டு மறுவரையறைக்கான (Delimitation) அறிக்கை**

மாவட்டத்தின் பெயர்: சேலம்

பேரூராட்சியின் பெயர்: அய்யோத்தியாப்பட்டணம்

1	வார்டு எண்	12
2	இவ்வார்டில் உள்ளடங்கிய பகுதிகளின் பெயர்கள்	1) 6வது மைல் சிந்தாமணி நகர் மேற்கு 2) தெப்பக்குட்டை முனியப்பன் கோவில் சிந்தாமணி நகர் 3) காளியம்மன் நகர் ஆத்தூர் மெயின் ரோடு 4) ரயில்வே லைன் வீதி 5) ரங்கையன் குட்டை ஆத்தூர் மெயின் ரோடு
3	வார்டின் சராசரி மக்கள் தொகை	768
4	இவ்வார்டில் உள்ள கட்டடங்களின் எண்கள் (தெருவாரியாக)	<p>தெருவின் பெயர் : 6வது மைல் சிந்தாமணி நகர் மேற்கு கட்டிட எண்: 44 முதல் 150 வரை ஏற்கனவே உள்ள 4 வது வார்டு = <b>198 எண்ணிக்கை</b></p> <p>தெருவின் பெயர் : தெப்பக்குட்டை முனியப்பன் கோவில் சிந்தாமணி நகர் கட்டிட எண்: 151 முதல் 175 வரை ஏற்கனவே உள்ள 4 வது வார்டு = <b>18 மற்றும் வரிவிதிக்கப்படாத கட்டிடங்கள் = 5</b></p> <p>தெருவின் பெயர் : காளியம்மன் நகர் ஆத்தூர் மெயின் ரோடு கட்டிட எண்: 1 முதல் 11 வரை ஏற்கனவே உள்ள 5 வது வார்டு = <b>10எண்ணிக்கை</b></p> <p>தெருவின் பெயர் : ரயில்வே லைன் வீதி கட்டிட எண்: 84 முதல் 88 வரை ஏற்கனவே உள்ள 2 வது வார்டு = <b>15 மற்றும் வரிவிதிக்கப்படாத கட்டிடங்கள் = 2</b></p> <p>தெருவின் பெயர் : ரங்கையன் குட்டை ஆத்தூர் மெ.யின் ரோடு கட்டிட எண்: 1 முதல் 17 வரை ஏற்கனவே உள்ள 8 வது வார்டு = <b>17 எண்ணிக்கை</b></p> <p><b>மொத்த கட்டிடங்கள்= 265</b></p>
5	இவ்வார்டில் உள்ள வீடுகளின் எண்ணிக்கை (தெருவாரியாக)	<p><b>கட்டிடங்களின் எண்கள்</b></p> <p>தெருவின் பெயர் : 6வது மைல் சிந்தாமணி நகர் மேற்கு = <b>215 எண்ணிக்கை</b></p> <p>44-45=2, 45-1-45-2=2, 46-50=5, 50-1=1, 54=1, 54-1=1, 55=1, 55-1=1, 56-63=8, 65-70=6, 71-1=1, 72-75=4, 75-1=1, 76-77=2, 77-1-77-2=2, 78-79=2, 79-1-79-3=3, 80-81=2, 81-1-1, 82-83=2, 83-1-83-2=2, 84-87=4, 87-1=1, 88-92=5, 93-1=1, 91=1, 95=1, 95-1=1, 96-98=3, 98-1=1, 99=1, 99-1=1, 100-105=5, 105-1=1, 106-107=2, 107-1=1, 108=1, 108-1=1, 109-115=7, 115-1=1, 119-125=7, 125-1=1, 126-127=2, 128-1=1, 129-1=1, 130-132=3, 132-1=1, 133-135=3, 137-139=3, 139-1,-139-5=5, 141-142=2, 142-1-142-5=5, 144=1, 144-1=1, 145-147=3, 147-1=1, 1 56-1=1, 92-1=1, 93=1, 93-1-93-4=5, 94-94-7=8, 95-95-5=6, 96=1, 96-1-96-2=3, 97-110=3, 111=1, 111-1-11-4=5, 112=1, 112-1-112-5=6, 113-115-1=4, 115=1, 115-1-117-1=2, 118-120-1=3, 121-125=5 126-1=1, 55-1=1, 58-1=1, 58-5=1, 58.2=1, 106/1=1, 83/3=1, 42/2=1, 54/3=1, 42/1,1=1, 4/1.2=1, 48-150=3</p> <p>தெருவின் பெயர் : தெப்பக்குட்டை முனியப்பன் கோவில் சிந்தாமணி நகர் = <b>21 எண்ணிக்கை</b></p> <p>151-152=2, 154-175=21 மற்றும் வரிவிதிக்கப்படாத கட்டிடங்கள் = <b>5</b></p>

5	இவ்வாட்டில் உள்ள வீடுகளின் எண்ணிக்கை (தெருவாரியாக)	தெருவின் பெயர் : காளியம்மன் நகர் ஆத்தூர் மெயின் ரோடு = 10 எண்ணிக்கை 1,-3=3, 6=1, 06-1=1, 7-11=5 தெருவின் பெயர் : ரயில்வே லைன் வீதி = 17 எண்ணிக்கை 84=1, 84-1=1, 85=1, 85-1-85-5=6, 86-87=2, 88=1, 88-1=1, 86-1=1, 86-3=1, 86-5=1, 85-7=1 மற்றும் வரிவிதிக்கப்படாத கட்டிடங்கள் = 2 தெருவின் பெயர் : ரங்கையன் குட்டை ஆத்தூர் மெயின் ரோடு = 17 எண்ணிக்கை 41-50=10, 45-1=1, 45-2=1, 50-1=1, 55-1=1, 54-56=3
6	இவ்வாட்டின் எல்லைகள்	
	வடக்கு	வார்டு எண்.7 புதுரான் காடு
	கிழக்கு	சின்னகவுண்டாபுரம் கிராம ஊராட்சி
	தெற்கு	வார்டு எண்.13 காளியம்மன் நகர் காட்டு வளவு
	மேற்கு	வார்டு எண்.11 ராம் நகர்
7	இவ்வாட்டின் மொத்த மக்கள் தொகை	772
8	அயோத்தியாப்பட்டணம் பேரூராட்சி அமைப்பில் உள்ள இவ்வாட்டின் மக்கள் தொகை, ஒரு வார்டின் சராசரி மக்கள் தொகையை விட குறைவாகவோ/ கூடுதலாகவோ இருப்பின் அதற்கான காரணம்	-
9	குறிப்பு	-

இடம் : அயோத்தியாப்பட்டணம்  
தேதி :

கையொப்பம் : 

பெயர் : வெ.மகாலிங்கம்

பதவி : வார்டு மறுவரையறை / செயல் அலுவலர்  
அயோத்தியாப்பட்டணம் பேரூராட்சி,  
சேலம் மாவட்டம்

படிவம்  
இணைப்பு-2(ஈ)

நகர்ப்புறம்

(பேரூராட்சி)

வரைவு வார்டு மறுவரையறைக்கான (Delimitation) அறிக்கை

மாவட்டத்தின் பெயர்: சேலம்

பேரூராட்சியின் பெயர்: அயோத்தியாப்பட்டணம்

1	வார்டு எண்	13
2	இவ்வார்டில் உள்ளடங்கிய பகுதிகளின் பெயர்கள்	1) காளியம்மன் நகர் 2) காளியம்மன் நகர் காட்டுவளவு
3	வார்டின் சராசரி மக்கள் தொகை	768
4	இவ்வார்டில் உள்ள கட்டடங்களின் எண்கள் (தெருவாரியாக)	தெருவின் பெயர் : காளியம்மன் நகர் கட்டிட எண்:152 முதல் 181 வரை ஏற்கனவே உள்ள 5 வது வார்டு = 60 <b>எண்ணிக்கை</b> தெருவின் பெயர் : காளியம்மன் நகர் காட்டுவளவு கட்டிட எண்: 89 முதல் 171 வரை ஏற்கனவே உள்ள 5 மற்றும் 8 வது வார்டு = 192 மற்றும் வரிவிதிக்கப்படாத கட்டிடங்கள் = 4 <b>மொத்த கட்டிடங்கள் = 256</b>
5	இவ்வார்டில் உள்ள வீடுகளின் எண்ணிக்கை (தெருவாரியாக)	<b>கட்டிடங்களின் எண்கள்</b> தெருவின் பெயர் : காளியம்மன் நகர் = 60 <b>எண்ணிக்கை</b> 152-164=12, 164-3=1, 164-4=1, 165=1, 165-1-165-2=2, 169=1, 169-1=1, 170=1, 170-1=1, 171-172=2, 172-1=1, 173=1, 173-1=1, 161-1=1, 174-1=1, 162- 1=1, 164-5=1, 57-3=1, 162-2=1, 161-6=1, 66-4-66-5=2, 170/4=1, 170/5=1, 121/1=1, 121/2=1, 72-5=1, 156/3.1=1, 28/1.1=1, 174-181=8, 89-90=2, 91=1, 91- 1-1 92-1 92-1-1 93-94-2 94-1-94-2-2 தெருவின் பெயர் : காளியம்மன் நகர் காட்டுவளவு = 196 <b>எண்ணிக்கை</b> 95=1, 95-1-95-4=4, 96=1, 96-1-96-6=6, 97=1, 97-1=1, 98-99=2, 99- 1=1, 101=1, 101-1=1, 102=1, 105=1, 107=1, 110=1, 110-1=1, 111-117=7, 120- 123=4, 123-1=1, 124-136=10, 136-1=1, 137-151=15, 151-1-151-3=3, 1-7=7, 07-1=1, 07-2=1, 07-3=1, 8=1, 08-1=1, 9-12=4, 12-1- 12-2=2, 13=1, 13- 1=1, 14=1, 14-1=1, 15-18=4, 18-1=1, 19-38=19, 38-1-38-12=12, 90-91=2, 91-1, 92-94=3, 94-1=1, 95-99=5, 99-1-99-2=2, 100=1, 21=1, 101-1=1, 101-2=1, 102-1=1, 102-3=1, 103=1, 104=1, 104-1-104-9=9, 105-108=4, 108-1-108-6=6, 109=1, 109-1-109-4=4, 110=1, 111=1, 111-1=1, 113-114=2, 114-1=1, 115-116=2, 116-1-116-3=3, 117=1, 117-1-117-5=5, 118-125=8, 125- 1=1, 126=1, 126-1=1, 127-133=7, 133-1-133-2=2, 134-136=3, 139-140=2, 140-1=1, 141=1, 141-1=1, 142=1, 142-1-142-3=3, 143-148=6, 148-1=1, 149- 155=7, 148-2=1, 156-157=2, 157-1-157-5=5, 158=1, 159-160=2, 160-1- 160-2=2, 161-168=9, 168-1-168-2=2, 169-171=3 மற்றும் <b>வரிவிதிக்கப்படாத கட்டிடங்கள் = 4</b>
6	இவ்வார்டின் எல்லைகள்	
	வடக்கு	வார்டு எண்.12, 6மைல் சிந்தாமணி நகர் மேற்கு
	கிழக்கு	சின்னகவுண்டாபுரம் கிராம ஊராட்சி
	தெற்கு	வார்டு எண்.15 ஏரிக்காடு
	மேற்கு	வார்டு எண்.12 ராம் நகர் காலனி
7	இவ்வார்டின் மொத்த மக்கள் தொகை	746
8	அயோத்தியாப்பட்டணம் பேரூராட்சி அமைப்பில் உள்ள இவ்வார்டின் மக்கள் தொகை, ஒரு வார்டின் சராசரி மக்கள் தொகையை விட குறைவாகவோ/ கூடுதலாகவோ இருப்பின் அதற்கான	-
9	குறிப்பு	-

இடம் : அயோத்தியாப்பட்டணம்

தேதி :

கையொப்பம் : 

பெயர் : வெ.மகாலிங்கம்

பதவி : வார்டு மறுவரையறை / செயல் அலுவலர்

அயோத்தியாப்பட்டணம் பேரூராட்சி,

சேலம் மாவட்டம்



படிவம்  
இணைப்பு-2(ஈ)

நகர்ப்புறம்

(பேரூராட்சி)

வரைவு வார்டு மறுவரையறைக்கான (Delimitation) அறிக்கை

மாவட்டத்தின் பெயர்: சேலம்

பேரூராட்சியின் பெயர்: அயோத்தியாப்பட்டணம்

1	வார்டு எண்	14
2	இவ்வார்டில் உள்ளடங்கிய பகுதிகளின் பெயர்கள்	1) ராம் நகர் காலனி 2) ராம் நகர் காட்டு வளவு 3) காளியம்மன் நகர் அடுப்புக்கல்காடு
3	வார்டின் சராசரி மக்கள் தொகை	768
4	இவ்வார்டில் உள்ள கட்டடங்களின் எண்கள் (தெருவாரியாக)	தெருவின் பெயர் : ராம் நகர் காலனி கட்டிட எண்:1 முதல் 99 வரை ஏற்கனவே உள்ள 7 வது வார்டு = 113 எண்ணிக்கை மற்றும் வரிவிதிக்கப்படாத கட்டிடங்கள் = 5 தெருவின் பெயர் : ராம் நகர் காட்டு வளவு கட்டிட எண்: 102 முதல் 158 வரை ஏற்கனவே உள்ள 7 வது வார்டு = 58 எண்ணிக்கை தெருவின் பெயர் : காளியம்மன் நகர் அடுப்புக்கல்காடு கட்டிட எண்: 50 முதல் 88 வரை ஏற்கனவே உள்ள 5 வது வார்டு = 70 எண்ணிக்கை மொத்த கட்டிடங்கள் = 246
5	இவ்வார்டில் உள்ள வீடுகளின் எண்ணிக்கை (தெருவாரியாக)	கட்டிடங்களின் எண்கள் தெருவின் பெயர் : ராம் நகர் காலனி = 118 எண்ணிக்கை 1=1, 01-1=1, 2-5=4, 05-1=1, 6=1, 06-1=1, 7- 8=2, 08-1=1, 9=1, 09-1=1, 10-60=58, 60-1=1, 61-93=37, 94-1=1, 96.1=1, 98-1=1, 99-100=2, 103-1=1, 94=1, 21-1=1, 105-2=1, 89-2=1, 98/1-2=1, 98-7=1, 65/1=1, 66/1=1, 104-115=13, மற்றும் வரிவிதிக்கப்படாத கட்டிடங்கள் = 5 தெருவின் பெயர் : ராம் நகர் காட்டு வளவு = 58 எண்ணிக்கை 102=1, 102-1=1, 103=1, 112=1, 115-1=1, 115-4=1, 115-5=1, 118-140=27, 105-1=1, 98-2=1, 108-2=1, 98/2-1=1, 98-3, 98/1-1=1, 98/3-1=1, 98/3-1=1, 105-3=1, 98-3=1, 98/8=1, 98/3-2=1, 141-158=17 தெருவின் பெயர் : காளியம்மன் நகர் அடுப்புக்கல்காடு = 70 எண்ணிக்கை 50-51=2, 52=1, 52-1=1, 53-4=1, 55=1, 55-1-55-2=2, 56=1, 56-1=1, 57, 57-1=1, 57-2=1, 58=1,58-1-58-4=5, 59-65-7=13, 66=1, 66-1-66-6=7, 67=1, 67-1-67-6=7, 68=1, 68-1-68-5=6, 76-1=1, 77-79=3, 79-1=1, 80-88=12
6	இவ்வார்டின் எல்லைகள்	
	வடக்கு	வார்டு எண்.11 ராம் நகர்
	கிழக்கு	வார்டு எண்.13 காளியம்மன் நகர்
	தெற்கு	வார்டு எண்.15 ஏரிக்காடு
	மேற்கு	மாசிநாயக்கன்பட்டி கிராம ஊராட்சி
7	இவ்வார்டின் மொத்த மக்கள் தொகை	717
8	அயோத்தியாப்பட்டணம் பேரூராட்சி அமைப்பில் உள்ள இவ்வார்டின் மக்கள் தொகை, ஒரு வார்டின் சராசரி மக்கள் தொகையை விட குறைவாகவோ/ கூடுதலாகவோ இருப்பின் அதற்கான காரணம்	-
9	குறிப்பு	-

இடம்: அயோத்தியாப்பட்டணம்

தேதி:

கையொப்பம்: 

பெயர்: வெ.மகாலிங்கம்

பதவி: வார்டு மறுவரையறை / செயல் அலுவலர்  
அயோத்தியாப்பட்டணம் பேரூராட்சி,  
சேலம் மாவட்டம்

படிவம்  
இணைப்பு-2(ஈ)

நகர்ப்புறம்

(பேரூராட்சி)

வரைவு வார்டு மறுவரையறைக்கான (Delimitation) அறிக்கை

மாவட்டத்தின் பெயர்: சேலம்

பேரூராட்சியின் பெயர்: அயோத்தியாப்பட்டணம்

1	வார்டு எண்	15
2	இவ்வார்டில் உள்ளடங்கிய பகுதிகளின் பெயர்கள்	1) ஏரிக்காடு வளவு 2 ஏரிக்காடு 3) ஏரிக்காடு குப்பண்ணன் கரடு 4) காளியம்மன் நகர் அடுப்புக்கல்காடு
3	வார்டின் சராசரி மக்கள் தொகை	768
4	இவ்வார்டில் உள்ள கட்டடங்களின் எண்கள் (தெருவாரியாக)	தெருவின் பெயர் : ஏரிக்காடு வளவு கட்டிட எண்: 36 முதல் 146 வரை ஏற்கனவே உள்ள 6 வது வார்டு = 146 மற்றும் வரிவிதிக்கப்படாத கட்டிடங்கள் = 3 தெருவின் பெயர் : ஏரிக்காடு கட்டிட எண்: 90 முதல் 102 வரை ஏற்கனவே உள்ள 6 வது வார்டு = 57 மற்றும் வரிவிதிக்கப்படாத கட்டிடங்கள் = 7 தெருவின் பெயர் : ஏரிக்காடு குப்பண்ணன் கரடு கட்டிட எண்: 1 முதல் 35 வரை ஏற்கனவே உள்ள 6 வது வார்டு = 35 மற்றும் வரிவிதிக்கப்படாத கட்டிடங்கள் = 2 மொத்த கட்டிடங்கள் = 250
5	இவ்வார்டில் உள்ள வீடுகளின் எண்ணிக்கை (தெருவாரியாக)	கட்டிடங்களின் எண்கள் தெருவின் பெயர் : ஏரிக்காடு வளவு = 149 எண்ணிக்கை 36-37=2, 40=1, 45=1, 47=1, 50-65=15, 65-1-65-2=2, 66-67=2, 67-1=1, 68-69=2, 76-1=1, 70-89=19, 41-1=1, 83-1=1, 12-13=2, 13-1=1, 13-2=1, 14- 16=3, 16-1=1, 17-21=4, 21-1=1, 22=1, 22-1=1, 23-28=8, 28-1=1, 28-2=1, 29- 36=7, 36-1=1, 37-39=3, 39-1=1, 40-42=2, 42-1=1, 43-47=4, 47/1=1, 48=1, 48-1=1, 65-1=1, 65-2=1, 65-3=1, 170-2=1, 161-2=1, 123-1=1, 71-2=1, 56- 1=1, 56-2=1, 92.1-1=1, 56-3=1, 56-4=1, 177-1=1, 105-1=1, 77-1=1, 92-2=1, 99-2=1, 78-1=1, 78-2=1, 78-3=1, 78-4=1, 78-5=1, 78-6=1, 124-1=1, 124- 2=1, 56-2=1, 62-1=1, 77-4=1, 146/1=1 மற்றும் வரிவிதிக்கப்படாத கட்டிடங்கள் = 3 தெருவின் பெயர் : ஏரிக்காடு = 64 எண்ணிக்கை 90-106=16, 106-1=1, 107-108=2, 109-1=1, 110-117=8, 117-1=1, 117-2=1, 118=1, 121=1, 121-1=1, 122-126=5, 128=1, 80-1=1, 28-1=1, 26-1=1, 26-2=1, 26- 3=1, 80-2=1, 27-1-27-9=9, 41-40=2, 39=1, 27-11=1, 27-12=1, 98/1=1, 98/2=1, 65/3=1, 69/2=1, 102=1, வரிவிதிக்கப்படாத கட்டிடங்கள் = 7 தெருவின் பெயர் : ஏரிக்காடு குப்பண்ணன் கரடு = 39 எண்ணிக்கை 1-16=17, 16-1=1, 16-2-16-5=4, 17- 28=9, 28-1=1, 29-35=5 மற்றும் வரிவிதிக்கப்படாத கட்டிடங்கள் = 2
6	இவ்வார்டின் எல்லைகள்	
	வடக்கு	வார்டு எண்.14 காளியம்மன் நகர்
	கிழக்கு	சின்னகவுண்டாபுரம் கிராம ஊராட்சி
	தெற்கு	சின்னகவுண்டாபுரம் கிராம ஊராட்சி
	மேற்கு	மாசிநாயக்கன்பட்டி கிராம ஊராட்சி
7	இவ்வார்டின் மொத்த மக்கள் தொகை	729
8	அயோத்தியாப்பட்டணம் பேரூராட்சி அமைப்பில் உள்ள இவ்வார்டின் மக்கள் தொகை, ஒரு வார்டின் சராசரி மக்கள் தொகையை விட குறைவாகவோ/ கூடுதலாகவோ இருப்பின் அதற்கான காரணம்	-
9	குறிப்பு	-

இட அயோத்தியாப்பட்டணம்

தேதி :

கையொப்பம் : 

பெயர் : வெ.மகாலிங்கம்

பதவி : வார்டு மறுவரையறை / செயல் அலுவலர்

அயோத்தியாப்பட்டணம் பேரூராட்சி,

சேலம் மாவட்டம்