

(இளம்பிள்ளை முதல்நிலை பேரூராட்சி)

வார்டு மறுவரையறை (Delimitation) செய்வதற்கான வரைவு கருத்துருவிற்கான அடிப்படை விவரங்கள்

மாவட்டத்தின் பெயர் : சேலம்

பேரூராட்சியின் பெயர் : இளம்பிள்ளை

வ.எண்.	பேரூராட்சியின் பெயர்	2011 கணக்கெடுப்பு படி மக்கள் தொகை	நிரீணாயிக்கப்பட்ட மொத்த வார்டுகளின் எண்ணிக்கை	குடியிருப்பு கட்டிடங்களின் மொத்த எண்ணிக்கை	ஒரு வார்டின் சராசரி மக்கள் தொகை கலம்(3) / கலம் (4)	ஒரு வார்டின் சராசரி குடியிருப்பு கட்டிடங்களின் எண்ணிக்கை கலம்(5) / கலம் (4)	ஒரு வீட்டின் சராசரி மக்கள் தொகை கலம் (6) / கலம் (7)	உத்தேசிக்கப்பட்டுள்ள வார்டின் எண்ணிக்கை	உத்தேசிக்கப்பட்டுள்ள வார்டில் உள்ள குடியிருப்பு கட்டிடங்களின் எண்ணிக்கை	உத்தேசிக்கப்பட்டுள்ள வார்டில் மதிப்பீடு செய்யப்படும் மக்கள் தொகை கலம் (8) ஓ கலம் (10)	மதிப்பீடு செய்யப்படும் மக்கள் தொகைக்கும் சராசரி மக்கள் தொகைக்கும் உள்ள வித்தியாசம் கலம் (11) – கலம் (6)	மதிப்பீடு செய்யப்படும் மக்கள் தொகைக்கும் சராசரி மக்கள் தொகைக்கும் உள்ள வித்தியாசத்தின் விழுக்காடு கலம்(12) ஓ 100 / கலம்(6)	வித்தியாசத்திற்கான காரணம்	குறிப்பு
1	2	3	4	5	6	7	8	9	10	11	12	13	14	15
1	இளம்பிள்ளை	11797	15	3869 (3841+28)	786.467	258	3.0491	1	270	823	37	4.68	-	-
								2	250	762	-24	-3.08	-	-
								3	238	726	-61	-7.73	-	-
								4	236	720	-67	-8.50	-	-
								5	235	717	-70	-8.89	-	-
								6	254	774	-12	-1.52	-	-
								7	262	799	12	1.58	-	-
								8	254	774	-12	-1.52	-	-
								9	241	735	-52	-6.57	-	-
								10	276	842	55	7.00	-	-
								11	269	820	34	4.29	-	-
								12	282	860	73	9.33	-	-
								13	271	826	40	5.07	-	-
								14	261	796	9	1.19	-	-
								15	270	823	37	4.68	-	-
மொத்தம்									3869	11797	0.00	0.00	-	-



பெ.இளவரசன்
செயல் அலுவலர்

இளம்பிள்ளை முதல்நிலை பேரூராட்சி
சேலம் மாவட்டம்

படிவம்
இணைப்பு-2(ஈ)

நகர்ப்புறம்

(இளம்பிள்ளை முதல்நிலை பேரூராட்சி)
வரைவு வார்டு மறுவரையறைக்கான (Delimitation) அறிக்கை

மாவட்டத்தின் பெயர்: சேலம்

பேரூராட்சியின் பெயர்: இளம்பிள்ளை

1	வார்டு எண்	1
2	இவ்வார்டில் உள்ளடங்கிய பகுதிகளின் பெயர்கள்	1.சேலம் - சின்னப்பம்பட்டி ரோடு 2.ஓவர் டேங்க் தெரு
3	வார்டின் சராசரி மக்கள் தொகை	786
4	இவ்வார்டில் உள்ள கட்டடங்களின் எண்கள் (தெருவாரியாக)	தெருவின் பெயர் : சேலம் - சின்னப்பம்பட்டி ரோடு= 241 எண்ணிக்கை கட்டிட எண்: 1 முதல் 305 வரை ஏற்கனவே உள்ள 15 வது வார்டு தெருவின் பெயர் : ஓவர் டேங்க் தெரு= 29 எண்ணிக்கை கட்டிட எண்: 1 முதல் 19-2 வரை ஏற்கனவே உள்ள 15 வது வார்டு மொத்தம் கட்டிடங்கள் = 270
5	இவ்வார்டில் உள்ள வீடுகளின் எண்ணிக்கை (தெருவாரியாக)	வார்டு எண்.1 1)தெருவின் பெயர் : சேலம் - சின்னப்பம்பட்டி ரோடு = 241 எண்ணிக்கை 1=1,3=1,5=1,6-29=24,32-33=2,35=1,36=1,38-39=2, 64=1, 66=1, 66.1=1, 68-70=3,70A=1,70B=1,71-72=2,74-75=2, 75.1=1,76-82=7,84=1,87-88=2,88(1)-88(4)=4,89-94=6,94(1)- 94(2)=2,96=1,98-101=4,101A-101B=2, 102-103=2, 103A=1, 104-105=2, 106=1,108-126=19, 126(1)-126(6)=6, 127- 128=2,130-134=5, 136-136(1)=2, 136(2)=1,137- 138=2,139=1,139(1)-139(2)=2, 140-144=5,144(1)-144(3))=3,145-148=4, 150=1, 150(1)-150(2)=2, 151=1, 153=1, 153A=1, 155=1, 157=1,158=1,158(1)-158(2)=2,159-161=3, 161(1)=1, 162-165=4, 165A=1, 166=1, 167=1, 167A=1, 168- 170=3,171=1,173=1,175-176=2, 176(1)-176(7)=7, 177=1, 178C=1, 179-180=2,181-186=6, 187-190=4,190(1)- 190(2)=2,190A=1,191-196=6,197-199=3, 209=1, 211=1, 213=1, 215=1, 219=1, 221=1, 225=1, 227=1, 229=1, 231=1,233=1, 235=1, 237=1, 239=1, 241=1,243=1,245=1, 247=1,249=1, 251=1,253=1, 255=1, 257=1,259=1,261=1,265(5)=1,267=1,269=1,271=1,273=1,275= 1,277=1,279=1,281=1,283=1,285=1,287=1,289=1,291=1,293=1, 295=1,297=1,299=1,301=1,303=1,305=1=241 எண்ணிக்கை 2) தெருவின் பெயர் : ஓவர் டேங்க் தெரு = 29 எண்ணிக்கை 1-2=2, 9.1=1, 10-11=2, 11.2=1, 12-12.1=2, 13-13.1=2, 14.1-14.2=2, 14=1, 14.3-14.5=2, 15=1, 18=1, 9.2=1, 2.1-2.6=6, 2.9=1,2.9.2-2.94=3= 29 எண்ணிக்கை
6	இவ்வார்டின் எல்லைகள்	
	வடக்கு	இடங்கணசாலை பேரூராட்சி
	கிழக்கு	வார்டு எண். 2 பழைய பஞ்சாயத்து ஆபிஸ் தெரு
	தெற்கு	வார்டு எண். 8 பண்டரி கோவில் தெரு, வார்டு 7 புதுத்தெரு
	மேற்கு	காடையாம்பட்டி ரோடு, இடங்கணசாலை பேரூராட்சி
7	இவ்வார்டின் மொத்த மக்கள் தொகை	823
8	இளம்பிள்ளை முதல் நிலை பேரூராட்சி அமைப்பில் உள்ள இவ்வார்டின் மக்கள் தொகை, ஒரு வார்டின் சராசரி மக்கள் தொகையை விட குறைவாகவோ/ கூடுதலாகவோ இருப்பின் அதற்கான காரணம்	-
9	குறிப்பு	-

இடம் : இளம்பிள்ளை


பெ.இளவரசன்

செயல் அலுவலர்

இளம்பிள்ளை முதல்நிலை பேரூராட்சி
சேலம் மாவட்டம்

(இளம்பிள்ளை முதல்நிலை பேரூராட்சி)
வரைவு வார்டு மறுவரையறைக்கான (Delimitation) அறிக்கை


மாவட்டத்தின் பெயர்: சேலம்

பேரூராட்சியின் பெயர்: இளம்பிள்ளை

1	வார்டு எண்	2
2	இவ்வார்டில் உள்ளடங்கிய பகுதிகளின் பெயர்கள்	1.சேலம் - சின்னப்பம்பட்டி ரோடு 2.பாலகிருஷ்ண செட்டி தெரு 3. வி.ஓ.குருநாதன் தெரு 4.கே.எம்.பெருமாள் தெரு 5.எஸ்.கே.டி.ராமசாமி தெரு 6.கே.பி.வீரிசெட்டி தெரு 7.கே.எல்.இலட்சுமண செட்டிதெரு 8. சவுண்டம்மன் கோவில் தெரு 9. பழைய பஞ்சாயத்து ஆபிஸ் தெரு
3	வார்டின் சராசரி மக்கள் தொகை	786
4	இவ்வார்டில் உள்ள கட்டடங்களின் எண்கள் (தெருவாரியாக)	தெருவின் பெயர் : சேலம் -சின்னப்பம்பட்டி ரோடு = 35 எண்ணிக்கை கட்டிட எண்: 1 முதல் 36 வரை ஏற்கனவே உள்ள 1 வது வார்டு தெருவின் பெயர் : பாலகிருஷ்ண செட்டி தெரு கட்டிட எண்: 2 முதல் 34 வரை ஏற்கனவே உள்ள 1 வது வார்டு = 43 எண்ணிக்கை தெருவின் பெயர் : வி.ஓ.குருநாதன் தெரு கட்டிட எண்: 1 முதல் 29-2 வரை ஏற்கனவே உள்ள 1 வது வார்டு = 30 எண்ணிக்கை தெருவின் பெயர் : கே.எம்.பெருமாள் தெரு கட்டிட எண்: 2 முதல் 15 வரை ஏற்கனவே உள்ள 1 வது வார்டு = 55 எண்ணிக்கை தெருவின் பெயர் : எஸ்.கே.டி.ராமசாமி தெரு கட்டிட எண்: 1 முதல் 28 வரை ஏற்கனவே உள்ள 2 வது வார்டு = 24 எண்ணிக்கை தெருவின் பெயர் : கே.பி.வீரிசெட்டி தெரு கட்டிட எண்: 1 முதல் 13 வரை ஏற்கனவே உள்ள 2 வது வார்டு = 13 எண்ணிக்கை தெருவின் பெயர் : கே.எல்.இலட்சுமண செட்டிதெரு கட்டிட எண்: 1 முதல் 14 வரை ஏற்கனவே உள்ள 2 வது வார்டு = 14 எண்ணிக்கை தெருவின் பெயர் : சவுண்டம்மன் கோவில் தெரு கட்டிட எண்: 1 முதல் 24 வரை ஏற்கனவே உள்ள 2 வது வார்டு = 23 எண்ணிக்கை தெருவின் பெயர் : பழைய பஞ்சாயத்து ஆபிஸ் தெரு= 13 எண்ணிக்கை கட்டிட எண்: 7 முதல் 18 வரை ஏற்கனவே உள்ள 14 வது வார்டு மொத்தம் கட்டிடங்கள் = 250
5	இவ்வார்டில் உள்ள வீடுகளின் எண்ணிக்கை (தெருவாரியாக)	வார்டு எண். 2 1)தெருவின் பெயர் : சேலம் -சின்னப்பம்பட்டி ரோடு = 35 எண்ணிக்கை 1-9.1=10, 10-12.1=4, 13-15=3, 17-27=11, 30-36=7= 35 எண்ணிக்கை 2)தெருவின் பெயர் : பாலகிருஷ்ண செட்டி தெரு= 43 எண்ணிக்கை 2-7.1=7, 8B=1, 8-12=5,14-18=5,20-23A=4, 24-28=5, 28A=1, 29=1, 29.1-29.7=7, 29A=1, 30-34=5,3.1=1= 43 எண்ணிக்கை 3)தெருவின் பெயர் : வி.ஓ.குருநாதன் தெரு= 30 எண்ணிக்கை 1-3=2, 4-15.1=13, 16-17=2, 19-21=3, 23=1, 26-27=2, 29-31=3, 24.1-24.2=2, 29.1-29.2=2 = 30 எண்ணிக்கை 4)தெருவின் பெயர் : கே.எம்.பெருமாள் தெரு= 55 எண்ணிக்கை 2-4=3, 6-12=7, 16=1, 18-24=7, 26=1, 28-29=2, 31-39=9, 41-46=6, 46.1=1, 47-54=6, 56-57=2, 39.1=1, 11.1-11.2=2, 28.1-28.2=2, 58.1=1, 4-1=1,13-15=3 = 55 எண்ணிக்கை 5)தெருவின் பெயர் : எஸ்.கே.டி.ராமசாமி தெரு= 24 எண்ணிக்கை 1=1, 1.17=1,2-7=6, 9-10=2, 12=1,14=1, 16=1, 18-23= 6,24-28=5, = 24 எண்ணிக்கை 6)தெருவின் பெயர் : கே.பி.வீரிசெட்டி தெரு = 13 எண்ணிக்கை 1=1, 3-8=6,8.1=1, 9-12=4, 13=1 = 13 எண்ணிக்கை

5		7)தெருவின் பெயர் : கே.எல்.இலட்சுமண செட்டிதெரு = 14 எண்ணிக்கை 1-14=14, 14 எண்ணிக்கை 8)தெருவின் பெயர் : சவுண்டம்மன் கோவில் தெரு = 23 எண்ணிக்கை 1-9=9, 11-24=14 = 23 எண்ணிக்கை 9)தெருவின் பெயர் : பழைய பஞ்சாயத்து ஆபிஸ் தெரு = 13 எண்ணிக்கை 7=1,9=1,9A=1,10-16=7,17=1,17.1=1,18=1 = 13 எண்ணிக்கை
6	இவ்வார்டின் எல்லைகள்	
	வடக்கு	இடங்கணசாலை பேரூராட்சி, சேலம் மெயின் ரோடு
	கிழக்கு	வார்டு எண்.3 சுப்ரமணியர் கோவில் - சந்தைப்பேட்டை ரோடு
	தெற்கு	வார்டு எண். 8 ஆர்.எஸ்.பி.கந்தசாமி தெரு, வார்டு 7 பி.எஸ்.என்.ராஜமாணிக்கம் தெரு
	மேற்கு	வார்டு எண். 1 சேலம் - சின்னப்பம்பட்டி ரோடு
7	இவ்வார்டின் மொத்த மக்கள் தொகை	762
8	இளம்பிள்ளை முதல் நிலை பேரூராட்சி அமைப்பில் உள்ள இவ்வார்டின் மக்கள் தொகை, ஒரு வார்டின் சராசரி மக்கள் தொகையை விட குறைவாகவோ/ கூடுதலாகவோ இருப்பின் அதற்கான காரணம்	-
9	குறிப்பு	-

இடம் : இளம்பிள்ளை


 பெ.இளவரசன்
 செயல் அலுவலர்
 இளம்பிள்ளை முதல்நிலை பேரூராட்சி
 சேலம் மாவட்டம்

படிவம்
இணைப்பு-2(ஈ)

நகர்ப்புறம்


(இளம்பிள்ளை முதல்நிலை பேரூராட்சி)
வரைவு வார்டு மறுவரையறைக்கான (Delimitation) அறிக்கை

மாவட்டத்தின் பெயர்:சேலம்

பேரூராட்சியின் பெயர்: இளம்பிள்ளை

1	வார்டு எண்	3
2	இவ்வார்டில் உள்ளடங்கிய பகுதிகளின் பெயர்கள்	1.வேப்பமரத்தெரு 2. சுப்பிரமணியர் கோவில் - சந்தைபேட்டை ரோடு
3	வார்டின் சராசரி மக்கள் தொகை	786
4	இவ்வார்டில் உள்ள கட்டடங்களின் எண்கள் (தெருவாரியாக)	தெருவின் பெயர் : வேப்பமரத் தெரு= 22 எண்ணிக்கை கட்டிட எண்: 1 முதல் 18-2 வரை ஏற்கனவே உள்ள 6 வது வார்டு தெருவின் பெயர் : சுப்பிரமணியர் கோவில் - சந்தைபேட்டை ரோடு = 216 எண்ணிக்கை கட்டிட எண்: 88 முதல் 323 வரை ஏற்கனவே உள்ள 8 வது வார்டு மொத்தம் கட்டிடங்கள் = 238
5	இவ்வார்டில் உள்ள வீடுகளின் எண்ணிக்கை (தெருவாரியாக)	வார்டு எண். 3 1)தெருவின் பெயர் : வேப்பமரத் தெரு= 22 எண்ணிக்கை 1-4=4, 4A-4B=2, 5=1, 8-12=5, 14-21=8, 18.1-18.2=2 = 22 எண்ணிக்கை 2)தெருவின் பெயர் : சுப்பிரமணியர் கோவில் - சந்தைபேட்டை ரோடு = 216 எண்ணிக்கை 88-93=5, 93 A=1, 94-97=4, 97.1=1, 98-126=39, 128=1, 128.1=1, 130=1, 131=1, 131.1-131.3=3, 132-135=4, 138,=1,142-160=19, 162=1, 164=1, 166-168=3, 168A=1, 169-182=14, 184=1, 187- 193=6, 195-203=9, 203A=1, 204-223=20 , 225=1, 227=1, 229=1, 231=1, 233=1,235=1, 237=, 239=1,247=1,249=1, 255=1, 257=1, 259=1, 261=1, 263=1, 265=1, 267=1, 269=1, 271=1, 273=1, 275=1, 277=1, 279=1, 279A=1, 281=1, 281A=1, 283=1, 285=1, 287=1, 287.1=1, 289=1, 291=1, 293=1, 295=1, 299=1, 301=1, 73- 73.1=2, 239.1-239.2=2, 161.1-161.8=8, 14.4=1, 181.1=1, 99.1=1, 222.1-222.6=6, 222.7-222.10= 4, 62.1-62.2=2, 15.4-15.6=3, 15.2.1- 15.2.3=3, 303=1, 305=1, 307=1,309=1, 311=1, 313=1, 315=1, 321=1,323=1 = 216 எண்ணிக்கை
6	இவ்வார்டின் எல்லைகள்	
	வடக்கு	சேலம் மெயின் ரோடு
	கிழக்கு	வார்டு எண். 4 இருசாகவுண்டர் தெரு,வார்டு 6, ரெட்டிமணியக்காரனூர் ரோடு, வார்டு 14இளம்பிள்ளை ஏரி
	தெற்கு	வார்டு எண்.10 காக்காபாளையம் மெயின் ரோடு
	மேற்கு	வார்டு எண்.2 பாலகிருஷ்ணசெட்டி தெரு, வார்டு எண்.2கே.எம்.பெருமாள் செட்டி தெரு, வார்டு 7 நடுத்தெரு, வார்டு 9 குருநாதசாமி கோவில் தெரு
7	இவ்வார்டின் மொத்த மக்கள் தொகை	726
8	இளம்பிள்ளை முதல் நிலை பேரூராட்சி அமைப்பில் உள்ள இவ்வார்டின் மக்கள் தொகை, ஒரு வார்டின் சராசரி மக்கள் தொகையை விட குறைவாகவோ/கூடுதலாகவோ இருப்பின் அதற்கான காரணம்	-
9	குறிப்பு	-

இடம் : இளம்பிள்ளை


பெ.இளவரசன்
செயல் அலுவலர்
இளம்பிள்ளை முதல்நிலை பேரூராட்சி
சேலம் மாவட்டம்

படிவம்
இணைப்பு-2(ஈ)

நகர்ப்புறம்


(இளம்பிள்ளை முதல்நிலை பேரூராட்சி)
வரைவு வார்டு மறுவரையறைக்கான (Delimitation) அறிக்கை

மாவட்டத்தின் பெயர்: சேலம்

பேரூராட்சியின் பெயர்: இளம்பிள்ளை

1	வார்டு எண்	4
2	இவ்வார்டில் உள்ளடங்கிய பகுதிகளின் பெயர்கள்	1. இருசாகவுண்டர் தெரு 2. சுப்பிரமணியர் கோவில் - சந்தைபேட்டை ரோடு
3	வார்டின் சராசரி மக்கள் தொகை	786
4	இவ்வார்டில் உள்ள கட்டிடங்களின் எண்கள் (தெருவாரியாக)	தெருவின் பெயர் : இருசாக்கவுண்டர் தெரு= 182 எண்ணிக்கை கட்டிட எண்: 1 முதல் 114-3 வரை ஏற்கனவே உள்ள 3 வது வார்டு தெருவின் பெயர் :சுப்பிரமணியர் கோவில் - சந்தைபேட்டை ரோடு= 54 எண்ணிக்கை கட்டிட எண்: 1 முதல் 87 வரை ஏற்கனவே உள்ள 8 வது வார்டு மொத்தம் கட்டிடங்கள் = 236
5	இவ்வார்டில் உள்ள வீடுகளின் எண்ணிக்கை (தெருவாரியாக)	வார்டு எண். 4 1) தெருவின் பெயர் : இருசாக்கவுண்டர் தெரு= 182 எண்ணிக்கை 1-6=6, 6A=1, 7-19=13,23-25=3,25A=1,25B=1,26-30=5,32-33=2,33.1=1,33.2=1,34-35=2,35.1-35.9=9,36-48=13,48.1-48.2=2,49=1,49A=1,50-51=2, 51.1-51.2=2, 52-53=2, 53.2=1, 54-55=2, 57=1, 62=1, 62A=1, 62B=1, 62D=1, 64=1, 64A=1, 64C=1, 66=1, 66.1=1, 67=1, 67A=1, 67A1=1, 68-73=6, 75-84=10,84.1=1,85-88=4,90-91=2, 91.1=1, 92A=1 92F=6,93=1,93.1-93.5=5,96-101=6, 114C=1, 114D=1, 117A=1, 114D=1, 117A=1, 114B=1, 52.1=1,25.1=1,25.2-25.3=2, 25A1=1,251A=1, 251B=1,25.4-25.5=2, 36.1=1, 52.1=1, 47A=1, 62.1=1, 101.1=1, 52.2=1, 71.1=1, 52.3=1,52.3A=1,52.5=1, 53.6=1, 53.7=1, 64D=1, 25.6-25.28= 23, 53.1=1, 94.1=1, 47.1=1, 71.1=1, 95.1=1, 114.3=1, = 182 எண்ணிக்கை 2)தெருவின் பெயர் :சுப்பிரமணியர் கோவில் - சந்தைபேட்டை ரோடு= 54 எண்ணிக்கை 1-12=12, 12.1=1, 12 .2=1,13-14=2,14 .1-14 .3=3, 15=1, 15A=1, 16=1, 24-29=6, 31=1, 33=1, 35=1, 43=1, 45=1, 47=1, 49=1, 51-53=3, 55=1, 55.1=1, 59=1, 61=1, 63=1, 65=1, 66=1, 67=1, 67A-67C=3, 68=3,75=1,77-77.1=2, 87=1= 54 எண்ணிக்கை
6	இவ்வார்டின் எல்லைகள்	
	வடக்கு	வார்டு 5 புது ஏரி,வார்டு எண்.5 ரெட்டிமணியக்காரனூர்
	கிழக்கு	வார்டு எண்.5 ரெட்டிமணியக்காரனூர்
	தெற்கு	வார்டு எண். 6 ரெட்டிமணியக்காரனூர் ரோடு
	மேற்கு	வார்டு எண். 3 சுப்ரமணியசாமி கோவில் -சந்தைபேட்டை ரோடு
7	இவ்வார்டின் மொத்த மக்கள் தொகை	720
8	இளம்பிள்ளை முதல் நிலை பேரூராட்சி அமைப்பில் உள்ள இவ்வார்டின் மக்கள் தொகை, ஒரு வார்டின் சராசரி மக்கள் தொகையை விட குறைவாகவோ/ கூடுதலாகவோ இருப்பின் அதற்கான காரணம்	-
9	குறிப்பு	-

இடம் : இளம்பிள்ளை



பெ.இளவரசன்
செயல் அலுவலர்

இளம்பிள்ளை முதல்நிலை பேரூராட்சி
சேலம் மாவட்டம்

படிவம்
இணைப்பு-2(ஈ)

நகர்ப்புறம்

(இளம்பிள்ளை முதல்நிலை பேரூராட்சி)
வரைவு வார்டு மறுவரையறைக்கான (Delimitation) அறிக்கை

மாவட்டத்தின் பெயர்: சேலம்

பேரூராட்சியின் பெயர்: இளம்பிள்ளை

1	வார்டு எண்	5
2	இவ்வார்டில் உள்ளடங்கிய பகுதிகளின் பெயர்கள்	1. ரெட்டிமணியக்காரனூர்
3	வார்டின் சராசரி மக்கள் தொகை	786
4	இவ்வார்டில் உள்ள கட்டடங்களின் எண்கள் (தெருவாரியாக)	தெருவின் பெயர் : ரெட்டிமணியக்காரனூர் = 231 எண்ணிக்கை மற்றும் அனுமதியற்ற வீடுகள் = 4 கட்டிட எண்: 1 முதல் 180 வரை ஏற்கனவே உள்ள 4வது வார்டு மொத்தம் கட்டிடங்கள் = 235
5	இவ்வார்டில் உள்ள வீடுகளின் எண்ணிக்கை (தெருவாரியாக)	வார்டு எண். 5 1) தெருவின் பெயர் : ரெட்டிமணியக்காரனூர் = 231 எண்ணிக்கை 1=1, 1.1=1, 6=1, 8=1, 9-10=2, 10.1=1, 11=1, 11.1=1, 12=1, 14-24=11, 24.1=1, 25=1, 25.1=1, 26-27=2, 29-35=7, 35.1-35.2=2, 37-37.1=2, 38-39=2, 41-45=5, 45.1=1, 46-49=4, 49.1-49.2=2, 50-53=4, 55-56=2, 56.1=1, 57-63=7, 63.1=1, 64-69=6, 69.1=1, 71-73=3, 73A=1, 74-86=13, 86A=1, 87-95=9, 95.1-95.2=2, 96-96.2=3, 97-97.2=3, 98-99=2, 100-112=13, 104.1-104.2=2, 105-105.1=2, 107.1-107.2=2, 109-109.1=2, 113-115=3, 115A=1, 115B=1, 116=1, 116.1-116.2=2, 118-123=6, 123.1-123.3=3, 124-131=8, 131.1-131.2=2, 135-136=2, 136.1=1, 139-139A=2, 140-159=20, 159A=1, 160-163=4, 163.1=1, 164-166=3, 166.1=1, 167-167.2=3, 168-169=2, 170.1=1, 172-174=3, 174.1=1, 175-180=6 172.1=1, 101.1=1, 13A=1, 115D=1, 165.1=1, 167.3=1, 5=1, 814.1-814.2=2, 9A=1, 28=1, 29=1, 24.1-24.2=2, 145.1=1, 24.3-24.9=7, 1.1=1, 1.2=1, 171.1=1, 24.11-24.13=3, 24.15=1, 180=6, = 231 எண்ணிக்கை மற்றும் அனுமதியற்ற வீடுகள் = 4
6	இவ்வார்டின் எல்லைகள்	
	வடக்கு	கஞ்சமலை, இடங்கணசாலை பேரூராட்சி
	கிழக்கு	கல்பாரப்பட்டி கிராம ஊராட்சி
	தெற்கு	பெருமாகவுண்டம்பட்டி கிராம ஊராட்சி
	மேற்கு	வார்டு எண்.15 செளடேஸ்வரி நகர், வார்டு 4 இருசாகவுண்டர் தெரு, வார்டு எண். 6 ரெட்டிமணியக்காரனூர் ரோடு
7	இவ்வார்டின் மொத்த மக்கள் தொகை	717
8	இளம்பிள்ளை முதல் நிலை பேரூராட்சி அமைப்பில் உள்ள இவ்வார்டின் மக்கள் தொகை, ஒரு வார்டின் சராசரி மக்கள் தொகையை விட குறைவாகவோ/ கூடுதலாகவோ இருப்பின் அதற்கான காரணம்	-
9	குறிப்பு	-

இடம் : இளம்பிள்ளை


பெ.இளவரசன்
செயல் அலுவலர்

இளம்பிள்ளை முதல்நிலை பேரூராட்சி
சேலம் மாவட்டம்

படிவம்
இணைப்பு-2(ஈ)

நகர்ப்புறம்

(இளம்பிள்ளை முதல்நிலை பேரூராட்சி)
வரைவு வார்டு மறுவரையறைக்கான (Delimitation) அறிக்கை

மாவட்டத்தின் பெயர்: சேலம்

பேரூராட்சியின் பெயர்: இளம்பிள்ளை

1	வார்டு எண்	6
2	இவ்வார்டில் உள்ளடங்கிய பகுதிகளின் பெயர்கள்	1. ரெட்டிமணியக்காரனூர் ரோடு 2. ரெட்டிமணியக்காரனூர் ரோடு 3. சி.ரங்கசாமி தெரு 4. கோபால் செட்டி தெரு
3	வார்டின் சராசரி மக்கள் தொகை	786
4	இவ்வார்டில் உள்ள கட்டிடங்களின் எண்கள் (தெருவாரியாக)	தெருவின் பெயர் : ரெட்டிமணியக்காரனூர் ரோடு= 169 எண்ணிக்கை மற்றும் அனுமதியற்ற கட்டிடங்கள் = 10 கட்டிட எண்: 1 முதல் 180-10 வரை ஏற்கனவே உள்ள 3 வது வார்டு தெருவின் பெயர் : ரெட்டிமணியக்காரனூர் ரோடு= 49 எண்ணிக்கை கட்டிட எண்: 1 முதல் 38-1 வரை ஏற்கனவே உள்ள 5 வது வார்டு தெருவின் பெயர் : சி.ரங்கசாமி தெரு = 8 எண்ணிக்கை கட்டிட எண்: 1 முதல் 15 வரை ஏற்கனவே உள்ள 5 வது வார்டு தெருவின் பெயர் : கோபால் செட்டி தெரு= 18 எண்ணிக்கை கட்டிட எண்: 1 முதல் 9 வரை ஏற்கனவே உள்ள 5 வது வார்டு மொத்த கட்டிடங்கள் = 254
5	இவ்வார்டில் உள்ள வீடுகளின் எண்ணிக்கை (தெருவாரியாக)	வார்டு எண். 6 1)தெருவின் பெயர் : ரெட்டிமணியக்காரனூர் ரோடு= 169 எண்ணிக்கை 1-2=2,4-34=31,37-43=7,43.1=1,44-46=3, 48=1, 48B=1, 49=1, 49.1=1, 51-54=4, 54.1=1, 55-68=14, 76A-76E=5,78- 79=2,81-82=2, 82.1=1,83-87=5, 89-99=11, 99.1A=1,99.1- 99.4=4,100-102=3,102.1=1,103-106=4, 106.1=1, 107- 110=4,110.1=1, 111-114=4,114.1-142.8=8, 114A=1, 115- 118=4, 118.1=1, 119-120=2, 120A=1, 121=1, 75.1=1, 85.1=1,341A=1, 34.1-34.2=2, 110.1=1, 341B=1, 114.9- 114.12=4, 108.1-108.8=8, 104.1=1,46.1-46.2=2, 81.1=1, 114.9=1, 111.1=1,83=1, 85.2=1, 83.2-83.3=2, 83.5=1, 49.2=1, 49.3=1, 49.4=1, 108.9=1, 108.10=1 = 169 எண்ணிக்கை மற்றும் அனுமதியற்ற வீடுகள் = 10 2)தெருவின் பெயர் : ரெட்டிமணியக்காரனூர் ரோடு= 49 எண்ணிக்கை 1-13=13,15-24=10, 24A=1, 25-26=2 28-36=9,2.1=1 38- 44=7, 46-49=4, 25A=1, 38.1=1, = 49 எண்ணிக்கை 3) தெருவின் பெயர் : சி.ரங்கசாமி தெரு=8 எண்ணிக்கை 1-2 =2, 4-9=6 , = 8 எண்ணிக்கை 4) தெருவின் பெயர் : கோபால் செட்டி தெரு= 18 எண்ணிக்கை 1-12=12, 12.1=1, 8.1=1, 7.1=113-15= 18 எண்ணிக்கை
6	இவ்வார்டின் எல்லைகள்	
	வடக்கு	வார்டு எண். 4 இருசாகவண்டர் தெரு
	கிழக்கு	வார்டு எண்.5 ரெட்டிமணியக்காரனூர்
	தெற்கு	வார்டு எண். 15 செளடேஸ்வாரி நகர், வார்டு எண்.14 மடாகஞ்சி செட்டி தெரு
	மேற்கு	வார்டு எண்.3 சுப்ரமணியசாமி கோவில் -சந்தைபேட்டை ரோடு
7	இவ்வார்டின் மொத்த மக்கள் தொகை	774
8	இளம்பிள்ளை முதல் நிலை பேரூராட்சி அமைப்பில் உள்ள இவ்வார்டின் மக்கள் தொகை, ஒரு வார்டின் சராசரி மக்கள் தொகையை விட குறைவாகவோ/ கூடுதலாகவோ இருப்பின் அதற்கான காரணம்	-
9	குறிப்பு	-

இடம் : இளம்பிள்ளை



பெ.இளவரசன்
செயல் அலுவலர்

இளம்பிள்ளை முதல்நிலை பேரூராட்சி
சேலம் மாவட்டம்

**படிவம்
இணைப்பு-2(ஈ)**

நகர்ப்புறம்

**(இளம்பிள்ளை முதல்நிலை பேரூராட்சி)
வரைவு வார்டு மறுவரையறைக்கான (Delimitation) அறிக்கை**


மாவட்டத்தின் பெயர்: சேலம்

பேரூராட்சியின் பெயர்: இளம்பிள்ளை

1	வார்டு எண்	7
2	இவ்வார்டில் உள்ளடங்கிய பகுதிகளின் பெயர்கள்	1.மடப்பள்ளி கோவில் தெரு, 2.கே.என்.ஏ.பொன்னுசாமி தெரு, 3. கே.எஸ்.ஏ.பொன்னுசாமி தெரு, 4.கே.வி.சவுண்டப்ப செட்டி தெரு, 5.தொட்டுதம்ம செட்டி தெரு, 6. கே.பி.அர்த்தநாரிசாமி தெரு, 7.பி.எஸ்.என்.இராஜமாணிக்கம் தெரு, 8.நடுத்தெரு, 9.வெங்கடதாஸ் தெரு, 10.புதுத்தெரு, 11.எல்.பி.வீரிசெட்டி தெரு
3	வார்டின் சராசரி மக்கள் தொகை	786
4	இவ்வார்டில் உள்ள கட்டிடங்களின் எண்கள் (தெருவாரியாக)	தெருவின் பெயர் : மடப்பள்ளி கோவில் தெரு = 13 எண்ணிக்கை கட்டிட எண்: 1 முதல் 12 வரை ஏற்கனவே உள்ள 13 வது வார்டு தெருவின் பெயர் :கே.என்.ஏ.பொன்னுசாமி தெரு= 13 எண்ணிக்கை கட்டிட எண்: 1 முதல் 13 வரை ஏற்கனவே உள்ள 2 வது வார்டு தெருவின் பெயர் : கே.எஸ்.ஏ.பொன்னுசாமி தெரு = 12 எண்ணிக்கை கட்டிட எண்: 1 முதல் 10 வரை ஏற்கனவே உள்ள 13 வது வார்டு தெருவின் பெயர் : கே.வி.சவுண்டப்ப செட்டி தெரு = 28 எண்ணிக்கை கட்டிட எண்: 1 முதல் 29 வரை ஏற்கனவே உள்ள 12 வது வார்டு தெருவின் பெயர் : தொட்டுதம்ம செட்டி தெரு = 10 எண்ணிக்கை கட்டிட எண்: 2 முதல் 8-1 வரை ஏற்கனவே உள்ள 2 வது வார்டு தெருவின் பெயர் :கே.பி.அர்த்தநாரிசாமி தெரு = 24 எண்ணிக்கை கட்டிட எண்: 1 முதல் 17-1 வரை ஏற்கனவே உள்ள 2 வது வார்டு தெருவின் பெயர் : பி.எஸ்.என்.இராஜமாணிக்கம் தெரு= 26 எண்ணிக்கை கட்டிட எண்: 1 முதல் 15-4 வரை ஏற்கனவே உள்ள 2 வது வார்டு தெருவின் பெயர் : நடுத்தெரு = 64 எண்ணிக்கை கட்டிட எண்: 1 முதல் 58 வரை ஏற்கனவே உள்ள 13 வது வார்டு தெருவின் பெயர் : வெங்கடதாஸ் தெரு = 9 எண்ணிக்கை கட்டிட எண்: 1 முதல் 9 வரை ஏற்கனவே உள்ள 13 வது வார்டு தெருவின் பெயர் : புதுத்தெரு = 24 எண்ணிக்கை கட்டிட எண்: 2 முதல் 14-2 வரை ஏற்கனவே உள்ள 13 வது வார்டு தெருவின் பெயர் : எல்.பி.வீரிசெட்டி தெரு= 39 எண்ணிக்கை கட்டிட எண்: 1 முதல் 32-2 வரை ஏற்கனவே உள்ள 12 வது வார்டு மொத்தம் கட்டிடங்கள் = 262
5	இவ்வார்டில் உள்ள வீடுகளின் எண்ணிக்கை (தெருவாரியாக)	வார்டு எண்.7 1)தெருவின் பெயர் : மடப்பள்ளி கோவில் தெரு= 13 எண்ணிக்கை 1-7=7, 9=1, 9.1-9.4=4,12=1, = 13 எண்ணிக்கை 2)தெருவின் பெயர் :கே.என்.ஏ.பொன்னுசாமி தெரு = 13 எண்ணிக்கை 1-6=6, 8-9=2,91, 10-13=4 = 13 எண்ணிக்கை 3)தெருவின் பெயர் : கே.எஸ்.ஏ.பொன்னுசாமி தெரு= 12 எண்ணிக்கை 1-10=10, 5.1=1, 2.1=1 = 12 எண்ணிக்கை 4)தெருவின் பெயர் : கே.வி.சவுண்டப்ப செட்டி தெரு= 28 எண்ணிக்கை 1-4=4, 4A=1, 5-6=2, 8=1, 10-17=8, 17.2=1, 19=1, 21-22=2, 22.1-22.2=2, 23-25=3, 27-29=3= 28 எண்ணிக்கை 5)தெருவின் பெயர் : தொட்டுதம்ம செட்டி தெரு = 10 எண்ணிக்கை 2=1, 55-12=8, 8.1=1 = 10 எண்ணிக்கை 6)தெருவின் பெயர் :கே.பி.அர்த்தநாரிசாமி தெரு = 24 எண்ணிக்கை 1-14=14, 14ஹ=1, 15-22=8 ,17.1=1= 24 எண்ணிக்கை 7)தெருவின் பெயர் : பி.எஸ்.என்.இராஜமாணிக்கம் தெரு = 26 எண்ணிக்கை 1-5=5, 5.4=1, 6-10=5, 11-16=6, 17-21=5, 15.1-15.4=4 = 26 எண்ணிக்கை 8)தெருவின் பெயர் : நடுத்தெரு = 64 எண்ணிக்கை 1-2=2, 2.35=1,2.42=1,2.49=1,3-6=4,6.1=1,7=1,9-3=5, 15-23=9,25- 34=10, 36-37=2, 39-41=3, 38=1, 43-48=6, 51-58=8, 13.2=1, 26.1=1,27.1- 27.2=2, 23.1-23.3=3, 10.1=1,2.1=1 = 64 எண்ணிக்கை 9)தெருவின் பெயர் : வெங்கடதாஸ் தெரு = 9எண்ணிக்கை 1-9=9 = 9 எண்ணிக்கை 10)தெருவின் பெயர் : புதுத்தெரு = 24 எண்ணிக்கை 2-1=1, 2-2=2, 4-5=2,6=1,7-8=2, 10-11=2, 11.1=1, 12=1, 14=1, 14.1=1, 15.23=9,14.2=1 = 24 எண்ணிக்கை 11)தெருவின் பெயர் : எல்.பி.வீரிசெட்டி தெரு = 39 எண்ணிக்கை 1=1,1.1=1,2-3=2,5-26=22,28=1, 28.1=1, 29-33=5, 2.1=1, 33.1=1,28.1=1, 4=1, 32.1=1, 32.2=1 = 39 எண்ணிக்கை

6	இவ்வாட்டின் எல்லைகள்	
	வடக்கு	வார்டு எண். 2 கே.பி.வீரிசெட்டி தெரு
	கிழக்கு	வார்டு எண். 3 சுப்பிரமணியர் கோவில் -சந்தைபேட்டை ரோடு
	தெற்கு	வார்டு எண்.3 சுப்பிரமணியர் கோவில் -சந்தைபேட்டை ரோடு
	மேற்கு	வார்டு எண். 8 ஆர்.எஸ்.பி.கந்தசாமி தெரு
7	இவ்வாட்டின் மொத்த மக்கள் தொகை	799
8	இளம்பிள்ளை முதல் நிலை பேரூராட்சி அமைப்பில் உள்ள இவ்வாட்டின் மக்கள் தொகை, ஒரு வாட்டின் சராசரி மக்கள் தொகையை விட குறைவாகவோ/ கூடுதலாகவோ இருப்பின் அதற்கான காரணம்	-
9	குறிப்பு	-

இடம் : இளம்பிள்ளை


 பெ.இளவரசன்
 செயல் அலுவலர்
 இளம்பிள்ளை முதல்நிலை பேரூராட்சி
 சேலம் மாவட்டம்

படிவம்
இணைப்பு-2(F)

நகர்ப்புறம்

(இளம்பிள்ளை முதல்நிலை பேரூராட்சி)
வரைவு வார்டு மறுவரையறைக்கான (Delimitation) அறிக்கை


மாவட்டத்தின் பெயர்: சேலம்

பேரூராட்சியின் பெயர்: இளம்பிள்ளை

1	வார்டு எண்	8
2	இவ்வார்டில் உள்ளடங்கிய பகுதிகளின் பெயர்கள்	1.ஆர்.எஸ்.பி.கந்தசாமி தெரு,2. சங்கர செட்டி தெரு, 3.பண்டரி கோவில் தெரு, 4.ஆர்.எஸ்.பி.சித்தப்பசெட்டி தெரு, 5.பி.என். கோபால் செட்டி தெரு, 6.உப்பு கிணறு தெரு, 7.சேலம்-சின்னப்பம்பட்டி ரோடு
3	வார்டின் சராசரி மக்கள் தொகை	786
4	இவ்வார்டில் உள்ள கட்டடங்களின் எண்கள் (தெருவாரியாக)	தெருவின் பெயர் : ஆர்.எஸ்.பி.கந்தசாமி தெரு= 28 எண்ணிக்கை கட்டிட எண்: 1 முதல் 14 வரை ஏற்கனவே உள்ள 13 வது வார்டு தெருவின் பெயர் : சங்கர செட்டி தெரு= 14 எண்ணிக்கை கட்டிட எண்: 1 முதல் 54 வரை ஏற்கனவே உள்ள 14 வது வார்டு தெருவின் பெயர் : பண்டரி கோவில் தெரு = 22 எண்ணிக்கை கட்டிட எண்: 4 முதல் 23-1 வரை ஏற்கனவே உள்ள 14 வது வார்டு தெருவின் பெயர் : ஆர்.எஸ்.பி.சித்தப்பசெட்டி தெரு = 94 எண்ணிக்கை கட்டிட எண்: 1 முதல் 25-3 வரை ஏற்கனவே உள்ள 14 வது வார்டு தெருவின் பெயர் : பி.என். கோபால் செட்டி தெரு = 22 எண்ணிக்கை கட்டிட எண்: 1 முதல் 11-2 வரை ஏற்கனவே உள்ள 12 வது வார்டு தெருவின் பெயர் : உப்பு கிணறு தெரு= 19 எண்ணிக்கை கட்டிட எண்: 1 முதல் 9-2 வரை ஏற்கனவே உள்ள 14 வது வார்டு தெருவின் பெயர் : சேலம்-சின்னப்பம்பட்டி ரோடு = 55 எண்ணிக்கை கட்டிட எண்: 38-1 முதல் 355-9 வரை ஏற்கனவே உள்ள 15 வது வார்டு மொத்தம் கட்டிடங்கள் = 254
5	இவ்வார்டில் உள்ள வீடுகளின் எண்ணிக்கை (தெருவாரியாக)	வார்டு எண். 8 1)தெருவின் பெயர் : ஆர்.எஸ்.பி.கந்தசாமி தெரு= 28 எண்ணிக்கை 2-8=7,10-10.1=2, 1=1, 13=1,13.1=1,18-23=6, 18.1=1, 13.1A=1,13.1B=1, 10.2-10.4=3,14A=1, 1.1=1, 1.2=1, 9.1=1 =28 எண்ணிக்கை 2)தெருவின் பெயர் : சங்கர செட்டி தெரு =14 எண்ணிக்கை 1A=1,2=1,2A-2C=3, 3=1, 31-32=2,4-5=2, 51-54=4 = 14 எண்ணிக்கை 3)தெருவின் பெயர் : பண்டரி கோவில் தெரு= 22 எண்ணிக்கை 4=1,6-8=3,10-22=13,24=1,26=1, 21.1=1, 23.1=1, 13.1=1= 28 எண்ணிக்கை 4)தெருவின் பெயர் : ஆர்.எஸ்.பி.சித்தப்பசெட்டி தெரு= 94 எண்ணிக்கை 1-13=13,15-18=4,18A=1, 19-20=2,20.1=1,21-25=5, 25A=1,27-29=3, 5)தெருவின் பெயர் : பி.என். கோபால் செட்டி தெரு= 22 எண்ணிக்கை 1=1, 3=1, 5-7=3, 7A=1, 8=1, 10-13=4, 15=1, 15A=1, 16-19=4, 18.1=1, 18=1, 11.1=1, 11.1A=1, 11.2=1= 22 எண்ணிக்கை 6)தெருவின் பெயர் : உப்பு கிணறு தெரு=19 எண்ணிக்கை 1-6=6, 6A=1, 7-12=6, 14-15=2, 15.1=1, 16=1, 9.1-9.2=2=19 எண்ணிக்கை 7)தெருவின் பெயர் : சேலம்-சின்னப்பம்பட்டி ரோடு=55 எண்ணிக்கை 341.1=1,343=1, 345=1, 349=1, 349.1=1, 351-351.1=2, 353=1, 355.1-355.9=9, 0=1, 305.2=1, 253.1-253.6=6, 34.1=1, 38.1- 38.2=2, 34.2=1, 129.1-129.2=2, 8-8.1=2, 36.1=1, 201.1- 201.4=4, 353.1-353.2=2, 170.1=1, 94.3-94.7=5, 159(1)=1, 188(1)=1, 355(9(a))=1, 163(1)=1, 163(2)=1, 266=1, 266(1)- 266(3)=3=55 எண்ணிக்கை

6	இவ்வாட்டின் எல்லைகள்	
	வடக்கு	வார்டு எண்.1 சேலம் - சின்னப்பம்பட்டி ரோடு
	கிழக்கு	வார்டு எண். 7 நடுத்தெரு
	தெற்கு	வார்டு எண். 9 விஜயவிநாயகர் கோவில் தெரு
	மேற்கு	காடையாம்பட்டி ரோடு, இடங்கணசாலை பேரூராட்சி
7	இவ்வாட்டின் மொத்த மக்கள் தொகை	774
8	இளம்பிள்ளை முதல் நிலை பேரூராட்சி அமைப்பில் உள்ள இவ்வாட்டின் மக்கள் தொகை, ஒரு வாட்டின் சராசரி மக்கள் தொகையை விட குறைவாகவோ / கூடுதலாகவோ இருப்பின் அதற்கான காரணம்	-
9	குறிப்பு	

இடம் : இளம்பிள்ளை


 பெ.இளவரசன்
 செயல் அலுவலர்
 இளம்பிள்ளை முதல்நிலை பேரூராட்சி
 சேலம் மாவட்டம்

படிவம்
இணைப்பு-2(ஈ)

நகர்ப்புறம்


(இளம்பிள்ளை முதல்நிலை பேரூராட்சி)
வரைவு வார்டு மறுவரையறைக்கான (Delimitation) அறிக்கை

மாவட்டத்தின் பெயர்: சேலம்

பேரூராட்சியின் பெயர்: இளம்பிள்ளை

1	வார்டு எண்	9
2	இவ்வார்டில் உள்ளடங்கிய பகுதிகளின் பெயர்கள்	1.விஜய விநாயகர் கோவில் தெரு 2.சன்னன்ன செட்டி தெரு 3.குருநாதசாமிகோவில்தெரு
3	வார்டின் சராசரி மக்கள் தொகை	786
4	இவ்வார்டில் உள்ள கட்டடங்களின் எண்கள் (தெருவாரியாக)	தெருவின் பெயர் : விஜய விநாயகர் கோவில் தெரு= 78 எண்ணிக்கை கட்டிட எண்: 1 முதல் 75 வரை ஏற்கனவே உள்ள 11 வது வார்டு தெருவின் பெயர் : சன்னன்ன செட்டி தெரு= 19 எண்ணிக்கை கட்டிட எண்: 1 முதல் 18 வரை ஏற்கனவே உள்ள 12 வது வார்டு தெருவின் பெயர் : குருநாதசாமிகோவில்தெரு= 144 எண்ணிக்கை கட்டிட எண்: 1 முதல் 116 வரை ஏற்கனவே உள்ள 11 வது வார்டு மொத்த கட்டிடங்கள் = 241
5	இவ்வார்டில் உள்ள வீடுகளின் எண்ணிக்கை (தெருவாரியாக)	வார்டு எண். 9 1)தெருவின் பெயர் : விஜய விநாயகர் கோவில் தெரு = 78 எண்ணிக்கை 1-3=3, 3A=1, 5=1, 5.1=1, 7=1, 9=1, 11-18=8, 1.1=1, 1.2=1, 18.1=1, 19=1, 21-23=3, 25-42=18, 44=1, 46-65=20, 65A-65J=10, 69-70=2, 72-75=4 = 78 எண்ணிக்கை 2)தெருவின் பெயர் : சன்னன்ன செட்டி தெரு= 19 எண்ணிக்கை 1-4=4, 5.1=1, 6-11=6, 11A=1, 12-18=7 = 19 எண்ணிக்கை 3)தெருவின் பெயர் : குருநாதசாமிகோவில்தெரு= 144 எண்ணிக்கை 1=1, 4-5=2, 7-8=2, 11-22=12, 22.1=1, 23-24=2, 23.1=1, 23.2=1,96.1=1, 32.1=1, 33.1=1, 114.1-114.2=1, 3.1-3.2=2,5.1- 5.2=2,91.1-91.2=2, 24.1-24.2=2, 116.1=1,64.1-64.9=9,39.2-39.5=4, 26-27=2, 29-36=8, 38-39=2, 39.1=1, 40-42=3, 42.1=1, 43-44=2, 44.1-44.6=6, 47-63=17, 67-77=11, 77.1-77.2=2, 78-81=4, 83-87=5, 89=1, 91-93=3, 93.1=1, 95-103=9, 103.1=1, 103A=1, 103A1=1, 104- 112=9,112.1=1, 113-116=4 = 144 எண்ணிக்கை
6	இவ்வார்டின் எல்லைகள்	
	வடக்கு	காடையாம்பட்டி ரோடு, இடங்கணசாலை பேரூராட்சி
	கிழக்கு	வார்டு எண்.3 சுப்பிரமணியர் கோவில் -சந்தைபேட்டை ரோடு, வார்டு 8 உப்பு கிணறு தெரு
	தெற்கு	வார்டு எண். 10 காக்காபாளையம் -சின்னப்பம்பட்டி ரோடு
	மேற்கு	வார்டு எண். 10 காக்காபாளையம் -சின்னப்பம்பட்டி ரோடு
7	இவ்வார்டின் மொத்த மக்கள் தொகை	735
8	இளம்பிள்ளை முதல் நிலை பேரூராட்சி அமைப்பில் உள்ள இவ்வார்டின் மக்கள் தொகை, ஒரு வார்டின் சராசரி மக்கள் தொகையை விட குறைவாகவோ/ கூடுதலாகவோ இருப்பின் அதற்கான காரணம்	-
9	குறிப்பு	-

இடம் : இளம்பிள்ளை


பெ.இளவரசன்
செயல் அலுவலர்
இளம்பிள்ளை முதல்நிலை பேரூராட்சி
சேலம் மாவட்டம்

படிவம்
இணைப்பு-2(ஈ)

நகர்ப்புறம்


(இளம்பிள்ளை முதல்நிலை பேரூராட்சி)
வரைவு வார்டு மறுவரையறைக்கான (Delimitation) அறிக்கை

மாவட்டத்தின் பெயர்: சேலம்

பேரூராட்சியின் பெயர்: இளம்பிள்ளை

1	வார்டு எண்	10
2	இவ்வார்டில் உள்ளடங்கிய பகுதிகளின் பெயர்கள்	1.காகாபாளையம் - சின்னப்பம்பட்டி ரோடு, 2.காகாபாளையம் - சின்னப்பம்பட்டி ரோடு
3	வார்டின் சராசரி மக்கள் தொகை	786
4	இவ்வார்டில் உள்ள கட்டடங்களின் எண்கள் (தெருவாரியாக)	தெருவின் பெயர் : காகாபாளையம் - சின்னப்பம்பட்டி ரோடு= 235 எண்ணிக்கை கட்டிட எண்: 1 முதல் 289 வரை ஏற்கனவே உள்ள 10 வது வார்டு தெருவின் பெயர் : காகாபாளையம் - சின்னப்பம்பட்டி ரோடு = 41 எண்ணிக்கை கட்டிட எண்: 1 முதல் 25 வரை ஏற்கனவே உள்ள 9 வது வார்டு மொத்த கட்டிடங்கள் = 276
5	இவ்வார்டில் உள்ள வீடுகளின் எண்ணிக்கை (தெருவாரியாக)	வார்டு எண். 10 1) தெருவின் பெயர் : காகாபாளையம் - சின்னப்பம்பட்டி ரோடு= 235 எண்ணிக்கை 1-15=15, 18-26=9, 26.1=1, 27-30=4,30.1-30.3=3, 31=1, 33=1, 35=1, 37=1, 37.1=1, 38=1, 38A=1,39-63=25,71-72=2,72.1-72.2=2, 73.79=7, 81.83=3, 85-89=5 , 91-95=5, 97-112=16, 103-112=10 112A.112C=3, 113.148=36, 158-169=12, 169.1=1, 170-171=2, 173=1, 173C1-173c6=6, 175=1, 191=1, 193=1, 197.1=1, 199=1, 201=1, 203=1,203.1-203.5=5, 205=1, 207=1, 209=1, 211=1, 213=1, 213.1=1, 215=1, 217=1, 219=1, 221=1, 223=1, 225=1, 227=1, 229=1, 231=1, 233=1, 243=1, 245=1, 247=1, 249=1, 251=1, 253=1, 255=1, 263=1, 265=1, 267=1, 269=1, 271=1, 273=1, 275=1, 277=1, 279=1, 281=1, 283=1, 285=1, 285.1- 285.2=2, 287=1, 289=1, 36.1-36.6=6, 64.1-64.3=3 = 235 எண்ணிக்கை 2)தெருவின் பெயர் : காகாபாளையம் - சின்னப்பம்பட்டி ரோடு = 41 எண்ணிக்கை 1=1,1A-1K=11, 2-5=4, 5.1=1, 5.10=1, 5.3-5.4=2, 6-7=2, 9=1, 11=1, 13=1, 14=1, 14.1=1, 14.2=1, 14.3=1, 15=1, 16=1, 16.1=1, 16.2=1, 17=1, 18=1, 20-25=6,= 41 எண்ணிக்கை
6	இவ்வார்டின் எல்லைகள்	
	வடக்கு	இடங்கணசாலை பேரூராட்சி
	கிழக்கு	வார்டு எண்.3 சுப்பிரமணியர் கோவில் -சந்தைபேட்டை ரோடு, வார்டு 9 குருநாதசாமி கோவில் தெரு
	தெற்கு	வார்டு எண். 13 காக்காபாளையம் -சின்னப்பம்பட்டி ரோடு
	மேற்கு	வார்டு எண்.11 திருமலை தெரு, வார்டு எண்.13 திருமலை தெரு
7	இவ்வார்டின் மொத்த மக்கள் தொகை	842
8	இளம்பிள்ளை முதல் நிலை பேரூராட்சி அமைப்பில் உள்ள இவ்வார்டின் மக்கள் தொகை, ஒரு வார்டின் சராசரி மக்கள் தொகையை விட குறைவாகவோ/ கூடுதலாகவோ இருப்பின் அதற்கான காரணம்	-
9	குறிப்பு	-

இடம் : இளம்பிள்ளை


பெ.இளவரசன்
செயல் அலுவலர்
இளம்பிள்ளை முதல்நிலை பேரூராட்சி
சேலம் மாவட்டம்

படிவம்
இணைப்பு-2(ஈ)

நகர்ப்புறம்

(இளம்பிள்ளை முதல்நிலை பேரூராட்சி)
வரைவு வார்டு மறுவரையறைக்கான (Delimitation) அறிக்கை

மாவட்டத்தின் பெயர்: சேலம்

பேரூராட்சியின் பெயர்: இளம்பிள்ளை

1	வார்டு எண்	11
2	இவ்வார்டில் உள்ளடங்கிய பகுதிகளின் பெயர்கள்	திருமலைதெரு
3	வார்டின் சராசரி மக்கள் தொகை	786
4	இவ்வார்டில் உள்ள கட்டடங்களின் எண்கள் (தெருவாரியாக)	தெருவின் பெயர் : திருமலை தெரு = 259 எண்ணிக்கை மற்றும் அனுமதியற்ற கட்டிடங்கள் = 10 கட்டிட எண்: 1 முதல் 269 வரை ஏற்கனவே உள்ள 10 வது வார்டு மொத்த கட்டிடங்கள் = 269
5	இவ்வார்டில் உள்ள வீடுகளின் எண்ணிக்கை (தெருவாரியாக)	வார்டு எண். 11 1)தெருவின் பெயர் : திருமலை தெரு = 259 எண்ணிக்கை 1=1, 1.1=1, 1.10=1, 1.2-1.9=8, 2=1, 2.1=1, 2.3=1, 2A=1, 3=1, 3.1-3.2=2, 4=1, 4.1-4.5=5, 5-8=4, 8.1=1, 9=1, 9.1-9.4=4, 10-14=5, 14.1=1, 14.10=1, 14.2-14.9=8, 15-20=5, 20.1-20.2=2, 21=1, 23=1, 23.1=1, 24=1, 24.1-24.6=6, 25A=1, 26-28=3, 28.1=1, 29.1-29.2=2, 29A-29C=3, 30-34=5, 34.1=1, 35=1, 36-39=4, 41-42=2, 42.2=1, 43-52=10, 52A=1, 52A=1, 52B=1, 53=1, 53A.53C=3, 54.59=6, 59.1=1, 59.A=1, 60-61=2, 61.1-61.3=3, 62=1, 62.1=1, 63-77=15, 77.1-77.2=2, 78-83=6, 83.1-83.2=2, 84-85=2, 85.1-85.3=3, 86-89=4, 89.1=1, 90-98=9, 98.1=1, 103-105=3, 105.1=1, 106=1, 35.1=1, 61.4=1, 52A.2=52A3=2, 53.1-53.5=5, 61.3-61.7=5, 12.1=1, 29=1, 25A1-25A2=2, 199.1-199.2=2, 60.1=1, 29.1-29.4=4, 28.2=28.4=3, 9.4-9.17=14, 29.1-29.4=4, 5.1=1, 28.5-28.6=2, 60.2-60.3=2, 57.1-57.3=3, 81.1-81.2=2, 20.3-20.4=2, 29.4-29.6=3, 199.3=1, 215.6-215.9=4, 216-223=8, 223.1-223.8=8, 223.A-223.B=2, 224-225=2, 269=1 = 259 எண்ணிக்கை மற்றும் அனுமதியற்ற வீடுகள் = 10
6	இவ்வார்டின் எல்லைகள்	
	வடக்கு	இடங்கணசாலை பேரூராட்சி
	கிழக்கு	வார்டு எண். 10 காக்காபாளையம் -சின்னப்பம்பட்டி ரோடு
	தெற்கு	இடப்பாடி ரோடு ,வார்டு எண்.12 திருமலை தெரு,வார்டு எண்.13 திருமலை தெரு
	மேற்கு	தப்பகுட்டை கிராம பஞ்சாயத்து
7	இவ்வார்டின் மொத்த மக்கள் தொகை	820
8	இளம்பிள்ளை முதல் நிலை பேரூராட்சி அமைப்பில் உள்ள இவ்வார்டின் மக்கள் தொகை, ஒரு வார்டின் சராசரி மக்கள் தொகையை விட குறைவாகவோ/ கூடுதலாகவோ இருப்பின் அதற்கான காரணம்	-
9	குறிப்பு	-

இடம் : இளம்பிள்ளை



பெ.இளவரசன்
செயல் அலுவலர்

இளம்பிள்ளை முதல்நிலை பேரூராட்சி
சேலம் மாவட்டம்

படிவம்
இணைப்பு-2(ஈ)

நகர்ப்புறம்


(இளம்பிள்ளை முதல்நிலை பேரூராட்சி)
வரைவு வார்டு மறுவரையறைக்கான (Delimitation) அறிக்கை

மாவட்டத்தின் பெயர்: சேலம்

பேரூராட்சியின் பெயர்: இளம்பிள்ளை

1	வார்டு எண்	12
2	இவ்வார்டில் உள்ளடங்கிய பகுதிகளின் பெயர்கள்	1.திருமலை தெரு , 2.திருமலை தெரு
3	வார்டின் சராசரி மக்கள் தொகை	786
4	இவ்வார்டில் உள்ள கட்டடங்களின் எண்கள் (தெருவாரியாக)	தெருவின் பெயர் : திருமலை தெரு= 130 எண்ணிக்கை கட்டிட எண்: 100 முதல் 200 வரை ஏற்கனவே உள்ள 9 வது வார்டு தெருவின் பெயர் : திருமலை தெரு= 150 எண்ணிக்கை மற்றும் அனுமதியற்ற வீடுகள்= 2 கட்டிட எண்: 1 முதல் 241 வரை ஏற்கனவே உள்ள 9 வது வார்டு மொத்த கட்டிடங்கள் = 282
5	இவ்வார்டில் உள்ள வீடுகளின் எண்ணிக்கை (தெருவாரியாக)	வார்டு எண். 13 1)தெருவின் பெயர் : திருமலை தெரு130 எண்ணிக்கை 100=102=3,102.1=1,103=104=2,104A=1,105=1,105A=1,106=10 9=4,110A=1,113=115=3,117-130=14, 130.1=1,131=1,131.1=1,132=133=2,133A.133C=3,134=137=4,1 37.1=1,138=1,138.1=1,139.141=3,141.1=1,142.144=3,144A=1,1 45.157=13,157A=1,157A.1.157A3=3,158.1=1, 159.175=17, 175.1-175.5=5,176-177=2, 177.1-177.2=2,178=1,178.1=1,179- 183=5, 183.1=1, 184.187=4, 187.A=1,188-192=5, 192.1=1, 193- 196=4, 198.199=2, 199.1-199.6=6, 200=1 130 எண்ணிக்கை 2)தெருவின் பெயர் : திருமலை தெரு 150 எண்ணிக்கை 1.2=2,2A=1,3=1,3A=1,4- 6=3, 6.2=1, 6A.6C=3, 8=1,10=1,10.1=1,12=1,12A=1,12B=1,14=1, 151, 212.1-212.8=8, 1D1-1D7, 2.2-2.3=2, 176.1=1, 1-1,1-2=2, 177.3=1, 214.10- 214.11=2, 214.5-214.6=2, 214.7-214-14=8, 163.1=1, 281-282=2, 3C=1, 177.4-177.5=2, 213B1-213B2=2, 1.2A-1.2B=2, 2D=1, 2D1-2D3=3, 78.2-78.11=10, 199.7=1, 223.1=1, 6B1-6B2=2, 177.6-177.7=2, 165.1=1, 2.1=1, 35.1=1, 1.3=1, 18.1- 18.2=2,3.1=1, 26.1-26.2=2,214.12-214.13=2, 176.2-176.3=2, 142.1-142.2=2, 162.1=1, 223.1-223.2=2, 155.1-155.4=4, 218.1=1, 199.7-199.8=2, 118.1=1, 178.1-178.2=2, 208.1=1,139.1=1, 214.5=1, 179=1, 179.1-179.4=4, 208.1=1,139.1=1, 5AA1-5AA2=2, 16.1=1, 3.1-3.2=2, 43.1=1, 191A=1, 78.12-78.19=5, 8.1=1, 43.2=1,78-17=1, 78-19=1, 71.1=1, 203.1=1, 202.1=1, 114.1=1, 15=1, 3.3=1, 236- 241=6,150 எண்ணிக்கை மற்றும் அனுமதியற்ற வீடுகள் = 2
6	இவ்வார்டின் எல்லைகள்	
	வடக்கு	இடப்பாடி ரோடு,வார்டு 11 திருமலை தெரு
	கிழக்கு	வார்டு 13 திருமலை தெரு
	தெற்கு	இடப்பாடி ரோடு, பெருமாகவுண்டம்பட்டி கிராம ஊராட்சி
	மேற்கு	தப்பகுட்டை கிராம பஞ்சாயத்து
7	இவ்வார்டின் மொத்த மக்கள் தொகை	860
8	இளம்பிள்ளை முதல் நிலை பேரூராட்சி அமைப்பில் உள்ள இவ்வார்டின் மக்கள் தொகை, ஒரு வார்டின் சராசரி மக்கள் தொகையை விட குறைவாகவோ/ கூடுதலாகவோ இருப்பின் அதற்கான காரணம்	-
9	குறிப்பு	-

இடம் : இளம்பிள்ளை


பெ.இளவரசன்
செயல் அலுவலர்
இளம்பிள்ளை முதல்நிலை பேரூராட்சி
சேலம் மாவட்டம்

படிவம்
இணைப்பு-2(ஈ)

நகர்ப்புறம்

(இளம்பிள்ளை முதல்நிலை பேரூராட்சி)
வரைவு வார்டு மறுவரையறைக்கான (Delimitation) அறிக்கை

மாவட்டத்தின் பெயர்: சேலம்

பேரூராட்சியின் பெயர்: இளம்பிள்ளை

1	வார்டு எண்	13
2	இவ்வார்டில் உள்ளடங்கிய பகுதிகளின் பெயர்கள்	1.திருமலை தெரு, 2.காக்காபாளையம்- சின்னப்பம்பட்டி ரோடு
3	வார்டின் சராசரி மக்கள் தொகை	786
4	இவ்வார்டில் உள்ள கட்டடங்களின் எண்கள் (தெருவாரியாக)	தெருவின் பெயர் : திருமலை தெரு= 172 எண்ணிக்கை கட்டிட எண்: 1 முதல் 9-39 வரை ஏற்கனவே உள்ள 9 வது வார்டு தெருவின் பெயர் : காகாபாளையம் - சின்னப்பம்பட்டி ரோடு = 99 எண்ணிக்கை கட்டிட எண்: 25-1 முதல் 128 வரை ஏற்கனவே உள்ள 9 வது வார்டு மொத்த கட்டிடங்கள் = 271
5	இவ்வார்டில் உள்ள வீடுகளின் எண்ணிக்கை (தெருவாரியாக)	வார்டு எண். 12 1)தெருவின் பெயர் : திருமலை தெரு =172 எண்ணிக்கை 1=2=2,2A=1,2.1=2.5=5,2B=2C=2,3=1,3A-3D=4, 3D.1-3D.2=2, 3E=1, 3E.1=3E.2=2, 4.1-4.5=5, 4.3.3=1, 4AA=1,5AA=1,6=1,6.1=1,6.3=6.7=5,7=1,7.1=7.12=12,8=1,8.1-8.2=2, 8.4- 8.5=2, 9-10=2, 10.1-10.2=2, 10.4-10.5=2, 11=1, 11.1=11.4=4, 12=14=3, 14.2=1,15=19=5, 19.1=1, 20-25=6, 25.1=1,26=1, 26.1=26.2=2, 27=31=5, 31.1=1, 32=35=4, 39A=1, 40=48=9, 48.1=1, 49-55=7, 57-59=3, 59.1=1, 60=1, 60.1=60.2=2, 61=1, 63=1, 65-69=5, 69AA=1, 70-76=7, 76.1=76.2=2, 77=78=2, 78.1=1, 79=1, 79.1=79.4=4, 80=1, 82=87=6, 87.1=1, 88-90=3, 91.1=1, 91.1.1=1, 92-93=2, 94-99=6, 99.1-99.3=3, 99A2=99A5=4 =172 எண்ணிக்கை 2)தெருவின் பெயர் : காகாபாளையம் - சின்னப்பம்பட்டி ரோடு =99 எண்ணிக்கை 25.1=1,26-41=16, 43=1, 45=1, 45A=1, 45A1-45A4=4, 45b-45d=3, 46-55=10, 55.1=1, 56-57=2, 57A=1, 58-62=5, 64=1, 66=1, 68-75=8, 75.1=1,76-78=3, 80- 83= 4, 85=1, 85.1=1, 86=1, 90=1, 91=1, 93=102=10, 104=1, 106=1, 108=1, 110=1, 112=1, 114=1, 116=1, 118=1, 120=1, 122=1, 124=1, 126=1, 128=15.11=1, 5.5=1, 5.7-5.8=2, 1D8-1D11=4= 99 எண்ணிக்கை
6	இவ்வார்டின் எல்லைகள்	
	வடக்கு	வார்டு எண். 10 காக்காபாளையம் -சின்னப்பம்பட்டி ரோடு,இடப்பாடி ரோடு
	கிழக்கு	வார்டு 14 இளம்பிள்ளை ஏரி
	தெற்கு	இடப்பாடி ரோடு, பெருமாகவுண்டம்பட்டி கிராம ஊராட்சி
	மேற்கு	வார்டு எண்.12 திருமலை தெரு
7	இவ்வார்டின் மொத்த மக்கள் தொகை	826
8	இளம்பிள்ளை முதல் நிலை பேரூராட்சி அமைப்பில் உள்ள இவ்வார்டின் மக்கள் தொகை, ஒரு வார்டின் சராசரி மக்கள் தொகையை விட குறைவாகவோ/ கூடுதலாகவோ இருப்பின் அதற்கான காரணம்	-
9	குறிப்பு	-

இடம் : இளம்பிள்ளை



பெ.இளவரசன்
செயல் அலுவலர்

இளம்பிள்ளை முதல்நிலை பேரூராட்சி
சேலம் மாவட்டம்

படிவம்
இணைப்பு-2(ஈ)

நகர்ப்புறம்


(இளம்பிள்ளை முதல்நிலை பேரூராட்சி)
வரைவு வார்டு மறுவரையறைக்கான (Delimitation) அறிக்கை

மாவட்டத்தின் பெயர்: சேலம்

பேரூராட்சியின் பெயர்: இளம்பிள்ளை

1	வார்டு எண்	14
2	இவ்வார்டில் உள்ளடங்கிய பகுதிகளின் பெயர்கள்	1.எம்.கே.வேலப்ப செட்டி தெரு, 2.பாட்டப்பன்கோவில் தெரு, 3.மடாகஞ்சி செட்டி தெரு 4.முத்தைய பண்டாரம் தெரு
3	வார்டின் சராசரி மக்கள் தொகை	786
4	இவ்வார்டில் உள்ள கட்டடங்களின் எண்கள் (தெருவாரியாக)	தெருவின் பெயர் : எம்.கே.வேலப்ப செட்டி தெரு= 33 எண்ணிக்கை கட்டிட எண்: 1 முதல் 20-2 வரை ஏற்கனவே உள்ள 6 வது வார்டு தெருவின் பெயர் : பாட்டப்பன்கோவில் தெரு= 158 எண்ணிக்கை கட்டிட எண்: 2 முதல் 189-4 வரை ஏற்கனவே உள்ள 7 வது வார்டு தெருவின் பெயர் : மடாகஞ்சி செட்டி தெரு = 50 எண்ணிக்கை கட்டிட எண்: 1 முதல் 55-1 வரை ஏற்கனவே உள்ள 6 வது வார்டு தெருவின் பெயர் : முத்தைய பண்டாரம் தெரு= 20 எண்ணிக்கை கட்டிட எண்: 1 முதல் 15-1 வரை ஏற்கனவே உள்ள 7 வது வார்டு மொத்த கட்டிடங்கள் = 261
5	இவ்வார்டில் உள்ள வீடுகளின் எண்ணிக்கை (தெருவாரியாக)	வார்டு எண்.14 1)தெருவின் பெயர் : எம்.கே.வேலப்ப செட்டி தெரு =33 எண்ணிக்கை 1-16=16,18=1, 20-20.1=2, 21-27=7, 27.1-27.2=2, 28=1, 28.1=1, 29=1, 19.1=1, 20.2=1 =33 எண்ணிக்கை 2)தெருவின் பெயர் : பாட்டப்பன்கோவில் தெரு 158 எண்ணிக்கை 2-4=3,5-10=6,10.1=1,13=1,14-19=6,21-28=8,28(1)=1,29- 30=2,31=1,31.1=1,32-35=4,35(1)=1,36-38=2,38.1=1,39-40=2,42- 45=4,45.1=1,46-51=6,51.1-51.2=2, 52=1,53=1, 53.1=1,54=1, 57- 59=3,61-62=2,65=1,67-72=6, 77=1, 79-90=12,93=1,97=1,104- 110=7,114-115=2, 118=1,124-125=2,127-129=3,137-138=2, 143- 166=24, 168-189=22, 189A=1,89.1=1,87.1=1,82.2=1, 60.1- 60.2=2,15.1=1,189.1-189.4=4=158 எண்ணிக்கை 3) தெருவின் பெயர் : மடாகஞ்சி செட்டி தெரு = 50 எண்ணிக்கை 1-6=6, 7-8=2, 8.1=1, 9-33=25, 33.1=1, 34-43=10, 55.7-55.11=5=50 எண்ணிக்கை 4)தெருவின் பெயர் : முத்தைய பண்டாரம் தெரு=20 எண்ணிக்கை 1-10=10,12-16=5,16.1=1,17-19=3,15.1=1=20 எண்ணிக்கை
6	இவ்வார்டின் எல்லைகள்	
	வடக்கு	வார்டு எண். 3 சுப்பிரமணியர் கோவில்- சந்தைபேட்டை ரோடு, வார்டு 6 ரெட்டிமணியக்காரனூர் ரோடு
	கிழக்கு	வார்டு எண். 15 கர்ணம் ஆறுமுகம் தெரு
	தெற்கு	பெருமாகவுண்டம்பட்டி கிராம ஊராட்சி
	மேற்கு	வார்டு எண். 3 சுப்பிரமணியர் கோவில்- சந்தைபேட்டை ரோடு,வார்டு எண். 10 காக்காபாளையம் -சின்னப்பம்பட்டி ரோடு
7	இவ்வார்டின் மொத்த மக்கள் தொகை	796
8	இளம்பிள்ளை முதல் நிலை பேரூராட்சி அமைப்பில் உள்ள இவ்வார்டின் மக்கள் தொகை, ஒரு வார்டின் சராசரி மக்கள் தொகையை விட குறைவாகவோ/ கூடுதலாகவோ இருப்பின் அதற்கான காரணம்	-
9	குறிப்பு	-

இடம் : இளம்பிள்ளை


பெ.இளவரசன்
செயல் அலுவலர்
இளம்பிள்ளை முதல்நிலை பேரூராட்சி
சேலம் மாவட்டம்

**படிவம்
இணைப்பு-2(ஈ)**

நகர்ப்புறம்

**(இளம்பிள்ளை முதல்நிலை பேரூராட்சி)
வரைவு வார்டு மறுவரையறைக்கான (Delimitation) அறிக்கை**

மாவட்டத்தின் பெயர்: சேலம்

பேரூராட்சியின் பெயர்: இளம்பிள்ளை

1	வார்டு எண்	15
2	இவ்வார்டில் உள்ளடங்கிய பகுதிகளின் பெயர்கள்	1.சௌடேஸ்வரி நகர், 2.கர்ணம் ஆறுமுகம்தெரு, 3.கருங்காளியம்மன் தெரு, 4.எஸ்.வி.ஆர்.கோவிந்தராஜ் தெரு
3	வார்டின் சராசரி மக்கள் தொகை	786
4	இவ்வார்டில் உள்ள கட்டடங்களின் எண்கள் (தெருவாரியாக)	தெருவின் பெயர் : சௌடேஸ்வரி நகர்= 123 எண்ணிக்கை மற்றும் அனுமதியற்ற வீடுகள்=2 கட்டிட எண்: 1 முதல் 82 வரை ஏற்கனவே உள்ள 5 வது வார்டு தெருவின் பெயர் : கர்ணம் ஆறுமுகம்தெரு= 95 எண்ணிக்கை கட்டிட எண்: 1 முதல் 61-5 வரை ஏற்கனவே உள்ள 6 வது வார்டு தெருவின் பெயர் : கருங்காளியம்மன் தெரு = 20 எண்ணிக்கை கட்டிட எண்: 2 முதல் 40-6 வரை ஏற்கனவே உள்ள 6 வது வார்டு தெருவின் பெயர் : எஸ்.வி.ஆர்.கோவிந்தராஜ் தெரு= 30 எண்ணிக்கை கட்டிட எண்: 1 முதல் 36-1 வரை ஏற்கனவே உள்ள 6 வது வார்டு மொத்த கட்டிடங்கள் = 270
5	இவ்வார்டில் உள்ள வீடுகளின் எண்ணிக்கை (தெருவாரியாக)	வார்டு எண். 15 1)தெருவின் பெயர் : சௌடேஸ்வரி நகர்=123 எண்ணிக்கை 1=1, 1.1=1, 1A=1, 2-4=3, 4.1-4.2=2, 5-17=13, 17.1=1, 18.25=8, 25.1=1, 26-31=6, 31.1=1, 32-33=2, 33.1-33.3=3, 34-35=2,35.1=1,36- 46=11, 46.1=1, 47=1, 47.1=1, 48.1=1, 49-52=4, 52.1=1, 53-61=9, 61.1=1, 61.1=1, 61.2=1, 62-63=2, 63.1-63.3=3, 64-66=3, 68-77=10, 77.1-77.3= 3,78.1=1 78=1, 79=1, 81=1, 81.1=1, 45=1, 33.4=1, 32.1- 32.2=2, 5.1-5.2=2, 33.6=1, 1.1=1, 33.1-33.5=5,60.1=1, 25.1-25.2=2, 7.3-7.4=2, 122 எண்ணிக்கை மற்றும் அனுமதியற்ற வீடுகள் = 2 2) தெருவின் பெயர் : கர்ணம் ஆறுமுகம்தெரு =95எண்ணிக்கை 1-4=, 5-6=2, 7-16=10, 19-32=14,34=1,34.1=34.5=5, 35-36=2, 36A=1, 6a=1,36B=1, 37-43=7, 44A=1, 45-47=3, 47.1=1, 48-54=7, 54A=1, 54A1=1, 55-55.6=7, 56-60=5, 55.2.1=1, 20A=1, 25.1=1, 55.3=1, 56.8=1, 57.7=1, 61=1, 61.1=1, 54.1=1, 54.2=1, 55.7=1, 557.=1, 55.8=1,7.1-7.2=2,56.1=1,49.1=1,61.2-61.5=4,= 95 எண்ணிக்கை 3) தெருவின் பெயர் : கருங்காளியம்மன் தெரு =20 எண்ணிக்கை 2-8=7, 8.1=1, 9-10=2, 8.2-8.5=4, 40.1-40.6=6 =20 எண்ணிக்கை 4)தெருவின் பெயர் : எஸ்.வி.ஆர்.கோவிந்தராஜ் தெரு=30 எண்ணிக்கை 1-4=4, 6-10=5, 10.1=1, 11=1, 13=1, 15-19=5, 19A=1, 21=1, 23- 24=2, 26-33=8, 36.1=1= 30 எண்ணிக்கை

6	இவ்வார்டின் எல்லைகள்	
	வடக்கு	வார்டு எண்.6 ரெட்டிமணியக்காரணூர் ரோடு,வார்டு எண்.5 ரெட்டிமணியக்காரணூர்
	கிழக்கு	வார்டு எண்.5 ரெட்டிமணியக்காரணூர், பெருமாகவுண்டம்பட்டி கிராம ஊராட்சி
	தெற்கு	பெருமாகவுண்டம்பட்டி கிராம ஊராட்சி
	மேற்கு	வார்டு எண். 14 பாட்டப்பன் கோவில் தெரு
7	இவ்வார்டின் மொத்த மக்கள் தொகை	823
8	இளம்பிள்ளை முதல் நிலை பேருராட்சி அமைப்பில் உள்ள இவ்வார்டின் மக்கள் தொகை, ஒரு வார்டின் சராசரி மக்கள் தொகையை விட குறைவாகவோ/ கூடுதலாகவோ இருப்பின் அதற்கான காரணம்	-
9	குறிப்பு	-

இடம் : இளம்பிள்ளை



பெ.இளவரசன்
செயல் அலுவலர்
இளம்பிள்ளை முதல்நிலை பேருராட்சி
சேலம் மாவட்டம்