


படிவம் - இணைப்பு - 1 (ஈ)
கெங்கவல்லி முதல்நிலை பேரூராட்சி

வார்டு மறுவரையரை (Delimitation) செய்வதற்கான வரைவு கருத்துருவிற்கான அடிப்படை விவரங்கள்

மாவட்டத்தின் பெயர் - சேலம்
பேரூராட்சியின் பெயர் - கெங்கவல்லி

| வ. எண். | பேரூராட்சியின் பெயர் | 2011 கணக்கெடுப்பு படி மக்கள் தொகை | நிர்ணயிக்கப்பட்ட மொத்த வார்டுகளின் எண்ணிக்கை | குடியிருப்பு கட்டடங்களின் மொத்த எண்ணிக்கை | ஒரு வார்டின் சராசரி மக்கள் தொகை கலம்(3) / கலம்(4) | ஒரு வார்டின் சராசரி குடியிருப்பு கட்டடங்களின் எண்ணிக்கை கலம்(5) / கலம்(4) | ஒரு வீட்டின் சராசரி மக்கள் தொகை கலம்(6) / கலம்(7) | உத்தேசிக்கப்பட்டுள்ள வார்டின் எண்ணிக்கை | உத்தேசிக்கப்பட்டுள்ள வார்டில் உள்ள குடியிருப்பு கட்டடங்களின் எண்ணிக்கை | உத்தேசிக்கப்பட்டுள்ள வார்டில் மதிப்பீடு செய்யப்படும் மக்கள் தொகை கலம்(8) × கலம் (10) | மதிப்பீடு செய்யப்படும் மக்கள் தொகைக்கும் சராசரி மக்கள் தொகைக்கும் உள்ள வித்தியாசம் கலம்(11)-கலம்(6) | மதிப்பீடு செய்யப்படும் மக்கள் தொகைக்கும் சராசரி மக்கள் தொகைக்கும் உள்ள வித்தியாசத்தின் விழுக்காடு கலம்(12) ×100 / கலம்(6) | வித்தியாசத்திற்கான காரணம் | குறிப்பு |
|----------------|----------------------|-----------------------------------|--|---|---|---|---|---|--|--|---|---|---------------------------|----------|
| 1 | 2 | 3 | 4 | 5 | 6 | 7 | 8 | 9 | 10 | 11 | 12 | 13 | 14 | 15 |
| 1 | கெங்கவல்லி | 12015 | 15 | 3498 (3484+14) | 801 | 233 | 3.43482 | 1 | 256 | 879 | 78 | 9.78 | - | - |
| 2 | | | | | | | | 254 | 872 | 71 | 8.92 | | | |
| 3 | | | | | | | | 248 | 852 | 51 | 6.35 | | | |
| 4 | | | | | | | | 218 | 749 | -52 | -6.52 | | | |
| 5 | | | | | | | | 252 | 866 | 65 | 8.06 | | | |
| 6 | | | | | | | | 228 | 783 | -18 | -2.23 | | | |
| 7 | | | | | | | | 255 | 876 | 75 | 9.35 | | | |
| 8 | | | | | | | | 215 | 738 | -63 | -7.80 | | | |
| 9 | | | | | | | | 234 | 804 | 3 | 0.34 | | | |
| 10 | | | | | | | | 226 | 776 | -25 | -3.09 | | | |
| 11 | | | | | | | | 212 | 728 | -73 | -9.09 | | | |
| 12 | | | | | | | | 216 | 742 | -59 | -7.38 | | | |
| 13 | | | | | | | | 256 | 879 | 78 | 9.78 | | | |
| 14 | | | | | | | | 212 | 728 | -73 | -9.09 | | | |
| 15 | | | | | | | | 216 | 742 | -59 | -7.38 | | | |
| மொத்தம் | | | | | | | | | 3498 | 12015 | 0 | 0.00 | | |


 செயல் அலுவலர்
 முதல்நிலை பேரூராட்சி
 கெங்கவல்லி, சேலம் மாவட்டம்.

**படிவம்
இணைப்பு-2(ஈ)**

நகர்ப்புறம்

(கெங்கவல்லி முதல்நிலை பேரூராட்சி)

வரைவு வார்டு மறுவரையறைக்கான (Delimitation) அறிக்கை


மாவட்டத்தின் பெயர்: சேலம்

பேரூராட்சியின் பெயர்: கெங்கவல்லி

| 1 | வார்டு எண் | 1 |
|---|--|--|
| 2 | இவ்வார்டில் உள்ளடங்கிய பகுதிகளின் பெயர்கள் | 1. ஆத்தூர் மெயின் ரோடு 2. நேதாஜி நகர் 3. சந்தைபேட்டை ரோடு 4. மேற்கு காட்டுக்கொட்டாய்கள் |
| 3 | வார்டின் சராசரி மக்கள் தொகை | 801 |
| 4 | இவ்வார்டில் உள்ள கட்டடங்களின் எண்கள் (தெருவாரியாக) | 1. ஆத்தூர் மெயின் ரோடு - 98E to 213 = 102 2. நேதாஜி நகர் - 1 to 49 = 49 3. சந்தைபேட்டை ரோடு - 10B to 187 = 21 4. மேற்கு காட்டுக்கொட்டாய்கள்- 1 to 45 = 84 |
| | | மொத்தம் = 256 |
| 5 | இவ்வார்டில் உள்ள வீடுகளின் எண்ணிக்கை (தெருவாரியாக) | வார்டு எண் - 1 1. ஆத்தூர் மெயின் ரோடு - 102 98-E=1, 98-F=1, 143=1, 142-C=1, 142-D=1, 156-B=1, 144=1, 145=1, 146=1, 145-A=1, 147=1, 148=1, 149=1, 150=1, 151=1, 151-A=1, 151-B=1, 124-B=1, 124-E=1, 151-C=1, 124-A=1, 124-F1=1, 124-F2=1, 124-C=1, 124-D=1, 27=1, 152-A=1, 152-B=1, 152=1, 153=1, 154=1, 154-A=1, 155=1, 156=1, 157=1, 158=1, 158-A=1, 158-B=1, 124-B=1, 124-C=1, 162-B=1, 163-A10=1, 163-A11=1, 163-A13=1, 163-A1=1, 163-A2=1, 163-A4=1, 131-B=1, 131-D=1, 163-A/6=1, 158A=1, 135-A=1, 135-B=1, 163-E=1, 163-D=1, 163-E1=1, 163-E2=1, 163-A/11=1, 188-C=1, 163-A/7=1, 163-D=1, 163-E=1, 163-F=1, 163-A/2=1, 163-D/2=1, 163-A/9=1, 135-C=1, 163-D=1, 163-D/1=1, 163-I=1, 163-J=1, 163-B=1, 163-C=1, 163a/9=1, 136-6=1, 164a=1, 165a=1, 165a4=1, 166a=1, 167c=1, 168=1, 168a=1, 169a=1, 169b=1, 169c=1, 186=1, 188-B=1, 198=1, 196-1=1, 194/3=1, 194/3=1, 201=1, 203=1, 205=1, 206=1, 207=1, 207-A=1, 208=1, 209=1, 210=1, 210-A=1, 213=1, 2. நேதாஜி நகர் - 49 1=1, 1b=1, 2=1, 170-A=1, 172-A4=1, 21=1, 1A=1, 3=1, 4=1, 5=1, 6=1, 6-A=1, 7=1, 8=1, 9=1, 9-A=1, 10=1, 21=1, 12-A=1, 13=1, 11=1, 11=1, 13-A=1, 14=1, 15=1, 16=1, 17=1, 18=1, 19-B=1, 14/1=1, 19=1, 19-A=1, 20=1, 20-A=1, 17-B=1, 17-B1=1, 17-B2=1, 17-B3=1, 21=1, 22=1, 171-A=1, 18=1, 16-A=1, 17-B4=1, 20=1, 52/1=1, 23=1, 14/1=1, 3. சந்தைபேட்டை - 21 187=1, 188-D=1, 188-C=1, 188-B=1, 188-A=1, 188-B=1, 163/10=1, 10=1, 10a=1, 188E=1, 188F=1, 188G=1, 188/C1=1, 11=1, 188/1=1, 188/2=1, 188 C/1=1, 189=1, 189/4=1, 163/11=1, 10b=1. |

| | | |
|---|---|---|
| | | 4. மேற்கு காட்டுக்கொட்டாய் - 84 1=1, 1a=1, 2=1, 2a=1, 4a=1, 4=1, 2b=1, 3b=1, 3c=1, 3d=1, 6=1, 7=1, 3=1, 7b=1, 12a=1, 13b=1, 14a=1, 12=1, 15a=1, 15=1, 16a=1, 18b=1, 18b1=1, 18=1, 18B2=1, 18=1, 11a=1, 11c=1, 11d=1, 11d1=1, 11e=1, 13c=1, 13-A=1, 13b=1, 13d=1, 16b=1, 19a1=1, 19c=1, 19d=1, 20d=1, 4-A=1, 4=1, 20a=1, 20d=1, 20c=1, 19a1=1, 25=1, 27/1=1, 26a=1, 20d=1, 27d=1, 26c=1, 34=1, 44=1, 47c=1, 15/16=1, 86=1, 82=1, 47a=1, 66-A=1, 5b=1, 53-B=1, 53-C=1, 47e=1, 11a=1, 3-A=1, 49b=1, 13E=1, 3E=1, 64=1, 1=1, 18A=1, 72A=1, 3/1=1, 18/1=1, 12/1=1, 12/2=1, 2=1, 50=1, 14/3=1, 14/4=1, 13/1=1, 45=1, 3/2=1. |
| 6 | இவ்வார்டின் எல்லைகள் | |
| | வடக்கு | நடுவலூர் ஊராட்சி |
| | கிழக்கு | வார்டு எண். 2 ஆத்தூர் மெயின் ரோடு மற்றும் வார்டு எண். 4 ஆத்தூர் மெயின் ரோடு |
| | தெற்கு | நடுவலூர் ஏரிவாய்க்கால் மற்றும் வார்டு எண். 13 கடம்பூர் ரோடு |
| | மேற்கு | ஒப்பிச்சான் மலை |
| 7 | இவ்வார்டின் மொத்த மக்கள் தொகை | 879 |
| 8 | கெங்கவல்லி பேரூராட்சியில் உள்ள இவ்வார்டின் மக்கள் தொகை, ஒரு வார்டின் சராசரி மக்கள் தொகையை விட குறைவாகவோ/கூடுதலாகவோ இருப்பின் அதற்கான காரணம் | - |
| 9 | குறிப்பு | - |

இடம் :
தேதி :


கி.சனிவாசன்
செயல் அலுவலர்
கெங்கவல்லி பேரூராட்சி
சேலம் மாவட்டம்.

**படிவம்
இணைப்பு-2(ஈ)**

நகர்ப்புறம்

(கெங்கவல்லி முதல்நிலை பேரூராட்சி)

வரைவு வார்டு மறுவரையறைக்கான (Delimitation) அறிக்கை


மாவட்டத்தின் பெயர்: சேலம்

பேரூராட்சியின் பெயர்: கெங்கவல்லி

| 1 | வார்டு எண் | 2 |
|---|--|---|
| 2 | இவ்வார்டில் உள்ளடங்கிய பகுதிகளின் பெயர்கள் | 1. ஆத்தூர் மெயின் ரோடு 2. பாரதிதாசன் நகர் 3. கிழக்கு காட்டுக் கொட்டாய்கள் 4. ஜி.கே.பி நகர் 5. இந்திராநகர் காலனி |
| 3 | வார்டின் சராசரி மக்கள் தொகை | 801 |
| 4 | இவ்வார்டில் உள்ள கட்டடங்களின் எண்கள் (தெருவாரியாக) | 1. ஆத்தூர் மெயின் ரோடு -116-C to 205/1 = 44 2. பாரதிதாசன் நகர் -117-a to 160-B = 90 3. கிழக்க காட்டுக் கொட்டாய்கள் -91 to 99/2 = 45 4. ஜி.கே.பி நகர் -116-G1 to 116/14 = 34 5. இந்திராநகர் காலனி -2 to 43/4 = 41 |
| | | மொத்தம் = 254 |
| 5 | இவ்வார்டில் உள்ள வீடுகளின் எண்ணிக்கை (தெருவாரியாக) | வார்டு எண். 2 1. ஆத்தூர் மெயின் ரோடு - 44 116-C=1, 116-H=1, 116-H2=1, 116/3=1, 116-4=1, 116-1=1, 116-H=1, 116-H5=1, 116-E=1, 117-C=1, 123-E=1, 123-D=1, 123-D1=1, 123-D2=1, 162-C=1, 175/2=1, 175/1=1, 201=1, 116/4=1, 202A=1, 166/1=1, 116 H 4/1=1, 116/6=1, 116/1=1, 116/2=1, 116/3=1, 116/4=1, 116/6=1, 116/7=1, 116/8=1, 116/9=1, 116/18=1, 116/19=1, 116/20=1, 5=1, 124/1=1, 124/2=1, 124/3=1, 124/4=1, 117/1=1, 116/10=1, 123/3=1, 205=1, 205/1 2. பாரதிதாசன் நகர் - 90 117-A=1, 117-A2=1, 117-B=1, 117-A1=1, 117-C=1, 117-D=1, 117-B1=1, 117-B2=1, 117-B=1, 117-C/C=1, 117-D/2=1, 117-C/2=1, 117-C/6=1, 117-A=1, 117-C=1, 117-D=1, 117-D1=1, 117-E=1, 120=1, 121=1, 120-A=1, 161-C=1, 121=1, 121-A=1, 123=1, 123-1=1, 123=1, 123-A=1, 123-35=1, 123-C=1, 123-D=1, 133-E1=1, 123=1, 122-B=1, 122-B1=1, 123-A=1, 123-E=1, 117C/7=1, 117/C8=1, 12=1, 122B2=1, 122B3=1, 122B2=1, 117/1=1, 117/2=1, 118=1, 123/3=1, 123/4=1, 123/5=1, 44d=1, 89/2=1, 117c3=1, 117c4=1, 98e=1, 98f=1, |
| | | 3. கிழக்கு காட்டுக்கொட்டாய் - 45 91=1, 99A=1, 92=1, 92a=1, 91a=1, 92a=1, 99=1, 95=1, 15a=1, 96=1, 94=1, 92c=1, 95=1, 92a=1, 93=1, 94a=1, 91=1, 101=1, 102=1, 103=1, 89a=1, 53a=1, 24b=1, 73a=1, 73b=1, 31b=1, 95d=1, 95e=1, 69e=1, 163a=1, 6a=1, 97a=1, 16a=1, 99c1=1, 88=1, 28B=1, 95 a=1, 94B=1, 94C=1, 123 / E1=1, 99C2=1, 11 D2=1, 3=1, 91/1=1, 99/1=1, 99/2=1 4. ஜி.கே.பி நகர் - 34 116-G1=1, 116/G2=1, 116G2=1, 116/G3=1, 116G3=1, 116G4=1, 116B5=1, 116-G5=1, 116-H6=1, 116-G5=1, 116G6=1, 116G7=1, 116G7=1, G 9=1, 116G6=1, 116G10=1, 116G11=1, 116G11=1, 116 G 5/1=1, 116 G 5/2=1, 116 G 7=1, 116/7=1, 116/8=1, 116/9=1, 116/10=1, 116-G6/1=1, 116/G10=1, 116/G11=1, 116G12=1, 116/22=1, 116/23=1, 116/24=1, 116/25=1, 116/13=1, 116/14=1, 117a=1, 117c6=1, 118c5=1, |
| | | 118c6=1, 98a=1, 98a1=1, 98b=1, 98b1=1, 31a=1, 98c=1, 160b=1, 163a=1, 163=1, 98-F1=1, 117C/7=1, 26=1, 118C7=1, 98H=1, 160C=1, 98A2=1, 98A3=1, 117/2=1, 98/1=1, 117/3=1, 117/4=1, 99/1=1, 99/2=1, 12/3 98B2=1, 12A=1, 117C5=1, 118C5=1, 160B=1, (Unassed Building - 3 Nos) |

| | | |
|---|---|---|
| | | 5. இந்திரா காலணி - 41 2=1, 1=1, 2A=1, 3=1, 4=1, 7=1, 4-A=1, 4B=1, 141A=1, 41B=1, 40-K=1, 1-A=1, 1B=1, 3-9=1, 1C=1, 5B=1, 8A=1, 7A=1, 46D8=1, 39F1=1, 6A=1, 7A=1, 6A1=1, 1B=1, 9A=1, 1A=1, 52A=1, 54/1=1, 6B=1, 8/1=1, 12/1=1, 53/1=1, 39/2=1, 70D=1, 71=1, 73=1, 147/1=1, 45/1=1, 40/1=1, 40/1=1, 43/4 =1 |
| 6 | இவ்வாட்டின் எல்லைகள் | |
| | வடக்கு | நடுவலூர் ஊராட்சி |
| | கிழக்கு | ஆணையம்பட்டி ஊராட்சி |
| | தெற்கு | வார்டு எண்.3 இந்திரா காலணி |
| | மேற்கு | வார்டு எண்.1 ஆத்தூர் மெயின் ரோடு |
| 7 | இவ்வாட்டின் மொத்த மக்கள் தொகை | 872 |
| 8 | கெங்கவல்லி பேரூராட்சியில் உள்ள இவ்வாட்டின் மக்கள் தொகை, ஒரு வார்டின் சராசரி மக்கள் தொகையை விட குறைவாகவோ/கூடுதலாகவோ இருப்பின் அதற்கான காரணம் | - |
| 9 | குறிப்பு | - |

இடம் :
தேதி :


கி.சீனிவாசன்
செயல் அலுவலர்
கெங்கவல்லி பேரூராட்சி
சேலம் மாவட்டம்.

(கெங்கவல்லி முதல்நிலை பேரூராட்சி)
வரைவு வார்டு மறுவரையறைக்கான (Delimitation) அறிக்கை


மாவட்டத்தின் பெயர்: சேலம்

பேரூராட்சியின் பெயர்: கெங்கவல்லி

| | | |
|---|---|---|
| 1 | வார்டு எண் | 3 |
| 2 | இவ்வார்டில் உள்ளடங்கிய பகுதிகளின் பெயர்கள் | 1. இந்திராகாலனி |
| 3 | வார்டின் சராசரி மக்கள் தொகை | 801 |
| 4 | இவ்வார்டில் உள்ள கட்டடங்களின் எண்கள் (தெருவாரியாக) | 1. இந்திராகாலனி - 6 to 73/1 = 248 |
| 5 | இவ்வார்டில் உள்ள வீடுகளின் எண்ணிக்கை (தெருவாரியாக) | வார்டு எண். 3 1. இந்திராகாலனி - 248 6=1, 8=1, 12=1, 40=1, 41=1, 41=1, 42=1, 42=1, 43=1, 43=1, 44=1, 47=1, 47=1, 47=1, 52=1, 54=1, 54=1, 63=1, 116=1, 151=1, 151=1, 160=1, 1/2=1, 4/1=1, 6/1=1, 6/1a=1, 8/1=1, 3/8=1, 1/1=1, 147/B2=1, 147-A=1, 147-B=1, 147-B1=1, 34-A=1, 34-A1=1, 34-A2=1, 36B=1, 36C=1, 38/1=1, 39-G2=1, 40 - A=1, 40 - B=1, 40 - C=1, 40 - C1=1, 40 - D=1, 40 - E=1, 40 - F=1, 40 - G=1, 40 - J=1, 40/1=1, 40h=1, 41 - A=1, 41/1=1, 41-A=1, 41-B=1, 41-C=1, 41-D=1, 41-E=1, 41E/1=1, 41-F=1, 41-G=1, 41-l=1, 41-J=1, 41-N=1, 42 - A=1, 42 - B=1, 42 - C=1, 42 - D=1, 42 - e=1, 42 - F=1, 42 - G=1, 42 - H=1, 42 - l=1, 42 - K=1, 42 - L=1, 42 - M=1, 42 - N=1, 42 - N1=1, 42/1=1, 42-A=1, 42-A2=1, 42-B=1, 42-B=1, 42-B2=1, 42B3=1, 42-d=1, 42-D2=1, 42-D4=1, 42-G1=1, 42-M1=1, 42-N2=1, 42-P=1, 43/1=1, 43/1=1, 43/1=1, 43/1A=1, 43/3=1, 43-C=1, 43-C1=1, 43-C2=1, 43-C3=1, 43-D3=1, 43-E=1, 43-E1=1, 43-E1=1, 43-E2=1, 43-F=1, 43-F=1, 43-F=1, 43-F1=1, 43-G=1, 43-G1=1, 43-H=1, 43-H=1, 43-H1=1, 43-H1=1, 43-J2=1, 43j3=1, 43-K=1, 44/1=1, 44-A=1, 44-B=1, 44-C=1, 44-D=1, 44-D1=1, 44D2=1, 44D3=1, 44-E=1, 44-F=1, 44-l=1, 44-l1=1, 44-l2=1, 44-l3=1, 44-J1=1, 44-K=1, 44-K1=1, 44-L=1, 44-N=1, 44-N=1, 45 A=1, 45 -D/C=1, 45-A=1, 45-A=1, 45-A=1, 45A1=1, 45-B=1, 45-B-1=1, 45-B-2=1, 45B/6=1, 45-B1=1, 45-B2=1, 45-B3=1, 45-B-3=1, 45-B4=1, 45-B4-1=1, 45-B4/2=1, 45-B4/3=1, 45-B5=1, 45-B5/1=1, 45-B6=1, 45-C=1, 45-C1=1, 45C2=1, 45-D=1, 45-D1=1, 45-D2=1, 45-D3=1, 45-D4=1, 45-D6=1, 45-D6=1, 45-D7=1, 45E=1, 45F=1, 45-H=1, 45-P2=1, 46 D8=1, 46-A=1, 46-A1=1, 46-A1a=1, 46A2=1, 46-A2=1, 46-B=1, 46-B/1=1, 46B1=1, 46-B/2=1, 46-B2a=1, 46-B2b=1, 46-B9=1, 46-C1=1, 46-C2=1, 46-D10=1, 46-D2=1, 46-D3=1, 46-D4=1, 46-D5=1, 46-D/5=1, 46-D6=1, 46-D7=1, 46-D8=1, 46-D/8=1, 46-D9=1, 46-F=1, 46-G=1, 46-G1=1, 46G10=1, 46G/10=1, 46-G4=1, 46-G/4=1, 46-G5=1, 46-G6=1, 46-G8=1, 46-G/8=1, 46-G9=1, 46-G/9=1, 46-G9a=1, 47/1=1, 47/81=1, 47A/8=1, 47-A/9=1, 47-A3=1, 47-A4=1, 47-A5=1, 47-A/5=1, 47A6=1, 47-A/6=1, 47-A6a=1, 47-A7=1, 47-A7a=1, 47-A7b=1, 47-A8=1, 47-A9=1, 47-A9a=1, 47-b=1, 47-G=1, 47-G1=1, 47-H=1, 47-H1=1, 52/1=1, 52-A=1, 54-A=1, 56/5=1, 63-A=1, 63B=1, 69/3=1, 69/4=1, 69/6=1, 69/7=1, 72D=1, 73/1=248 |
| 6 | இவ்வார்டின் எல்லைகள் | |
| | வடக்கு | வார்டு எண். 2 ஜி. கே. பி. நகர் |
| | கிழக்கு | ஆணையம்பட்டி ஊராட்சி |
| | தெற்கு | நடுவலூர் ஏரிவாய்க்கால் மற்றும் வார்டு எண். 8 பள்ளர் தெரு |
| | மேற்கு | வார்டு எண். 4 ஆத்தூர் மெயின் ரோடு |
| 7 | இவ்வார்டின் மொத்த மக்கள் தொகை | 852 |
| 8 | கெங்கவல்லி பேரூராட்சியில் உள்ள இவ்வார்டின் மக்கள் தொகை, ஒரு வார்டின் சராசரி மக்கள் தொகையை விட குறைவாகவோ/கூடுதலாகவோ இருப்பின் அதற்கான காரணம் | - |
| 9 | குறிப்பு | - |

இடம் :

தேதி :


கி.சீனிவாசன்
செயல் அலுவலர்
கெங்கவல்லி பேரூராட்சி
சேலம் மாவட்டம்.

படிவம்
இணைப்பு-2(ஈ)

நகர்ப்புறம்

(கெங்கவல்லி முதல்நிலை பேரூராட்சி)

வரைவு வார்டு மறுவரையறைக்கான (Delimitation) அறிக்கை

மாவட்டத்தின் பெயர்: சேலம்


பேரூராட்சியின் பெயர்: கெங்கவல்லி

| | | |
|---|--|---|
| 1 | வார்டு எண் | 4 |
| 2 | இவ்வார்டில் உள்ளடங்கிய பகுதிகளின் பெயர்கள் | 1.ஆத்தூர் மெயின்ரோடு 2.சாணார்தெரு |
| 3 | வார்டின் சராசரி மக்கள் தொகை | 801 |
| 4 | இவ்வார்டில் உள்ள கட்டடங்களின் எண்கள் (தெருவாரியாக) | 1.ஆத்தூர் மெயின்ரோடு - 30 to 117/6 =176 2.சாணார்தெரு - 42 25-B to 38/4 = 42 |
| | | மொத்தம் = 218 |
| 5 | இவ்வார்டில் உள்ள வீடுகளின் எண்ணிக்கை (தெருவாரியாக) | வார்டு எண். 4 1.ஆத்தூர் மெயின்ரோடு - 176 30=1, 30/1=1, 33=1, 33-B=1, 31=1, 31-1=1, 32=1, 33-A=1, 33-C=1, 33-D=1, 33-E=1, 33-G=1, 55-E=1, 55-f=1, 55-g=1, 55h=1, 55i=1, 55j=1, 35=1, 36=1, 51=1, 52=1, 52=1, 53=1, 53d=1, 53-E=1, 53 - H=1, 54=1, 54 - A=1, 54 - B=1, 54 - C=1, 54 - D=1, 54 - E=1, 54 - F=1, 54 - G=1, 54 - I=1, 54 - h=1, 54 - j=1, 55=1, 56 - A=1, 56 - B=1, 56 - C=1, 56 - D=1, 52 - C=1, 56 -D1=1, 61 - B=1, 61 - C=1, 52 - A=1, 52 - A1=1, 52 - B=1, 57=1, 62 - A=1, 77=1, 79=1, 80=1, 81=1, 82=1, 83=1, 84=1, 85=1, 85-A=1, 85-B=1, 36 - A=1, 38=1, 38-A1=1, 39=1, 38-C1=1, 38-C=1, 39-C=1, 38-F=1, 41-C=1, 39-A=1, 39-A1=1, 38-D=1, 39-C=1, 39-D=1, 39-E=1, 39-F=1, 39-H=1, 39-I=1, 39-I=1, 39-N=1, 39-J=1, 41-D=1, 69/1=1, 69/2=1, 69/5=1, 8/1=1, 38=1, 45/1=1, 41/1=1, 41/2=1, 39/1=117=1,19-B=1, 21-A=1, 22=1, 24=1, 24-C=1, 24-D=1, 27=1, 86-A=1, 87=1, 92=1, 129-A=1, 92-B=1, 94=1, 93-D=1, 95-C=1, 95-D=1, 97=1, 100=1, 99=1, 99-A=1, 99-B=1, 99-C=1, 101=1, 102=1, 104=1, 107=1, 107=1, 108=1, 109=1, 1=1, 2=1, 5=1, 4-A=1, 13=1, 4-A=1, 4-B=1, 4-C=1, 4-D=1, 4-E=1, 4-F=1, 4-G=1, 4-H=1, 4-I=1, 111=1, 112-A=1, 114=1, 116/5=1, 115-B=1, 115-C=1, 115-D=1, 113/1=1, 116/-A=1, 116-D=1, 116-D5=1, 116-D6=1, 116-C5=1, 116-D7=1, 116-C1=1, 116-C2=1, 116-C3=1, 116-C2=1, 116-C3=1, 116-B=1, 116-C4=1, 114A=1, 27 A=1, 27 B=1, 116/2=1, 116/3=1, 28=1, 29=1, 117/3=1, 117/4=1, 117/5=1, 116 c-2=1, 116K=1, 116K1=1, 116K2=1, 116K3=1, 116K4=1, 13/03/21=1, 117/6=1 |
| | | 2. சாணார தெரு - 42 25-B=1, 59-C=1, 27H=1, 59B=1, 1a=1, 59/1=1, 14/1=1, 8/1=1, 16-B=1, 18=1, 19=1, 19-A=1, 21/1=1, 21/2=1, 19=1, 19/1=1,20=1, 21=1, 22=1, 23=1, 24=1, 25=1, 2-A1=1, 3-A=1, 3-B=1, 22=1, 31=1, 30=1, 30-A=1, 38=1, 32=1, 32-A=1, 32-B=1, 18A=1, 24/1=1, 24/2=1, 24/3=1, 38=1, 38/1=1, 38/2=1, 38/3=1, 38/4=1, |
| 6 | இவ்வார்டின் எல்லைகள் | |
| | வடக்கு | வார்டு எண். 2 ஜி. கே. பி. நகர் |
| | கிழக்கு | வார்டு எண். 3 இந்திரா காலணி மற்றும் வார்டு எண். 7 குரும்பர் தெரு |
| | தெற்கு | வார்டு எண். 6 சாணார்தெரு |
| | மேற்கு | வார்டு எண். 1 ஆத்தூர் மெயின் ரோடு வார்டு எண். 5 ஆத்தூர் மெயின் ரோடு |
| 7 | இவ்வார்டின் மொத்த மக்கள் தொகை | 749 |

| | | |
|---|---|---|
| 8 | கெங்கவல்லி பேரூராட்சியில் உள்ள இவ்வாட்டின் மக்கள் தொகை, ஒரு வாட்டின் சராசரி மக்கள் தொகையை விட குறைவாகவோ/கூடுதலாகவோ இருப்பின் அதற்கான காரணம் | |
| 9 | குறிப்பு | - |

இடம் :

தேதி :



கி.சீனிவாசன்
செயல் அலுவலர்
கெங்கவல்லி பேரூராட்சி
சேலம் மாவட்டம்.

**படிவம்
இணைப்பு-2(ஈ)**

நகர்ப்புறம்

(கெங்கவல்லி முதல்நிலை பேரூராட்சி)

வரைவு வார்டு மறுவரையறைக்கான (Delimitation) அறிக்கை


மாவட்டத்தின் பெயர்: சேலம்

பேரூராட்சியின் பெயர்: கெங்கவல்லி

| 1 | வார்டு எண் | 5 |
|---|--|--|
| 2 | இவ்வார்டில் உள்ளடங்கிய பகுதிகளின் பெயர்கள் | 1. கடம்பூர் ரோடு 2. கோணார்தெரு 3. பிள்ளையார்கோவில் தெரு 4. ஆத்தூர் மெயின் ரோடு |
| 3 | வார்டின் சராசரி மக்கள் தொகை | 801 |
| 4 | இவ்வார்டில் உள்ள கட்டடங்களின் எண்கள் (தெருவாரியாக) | 1. கடம்பூர் ரோடு -171-A to 97D/1 = 96 2. கோணார்தெரு -45G1 to 83/2 =124 3. பிள்ளையார்கோவில் தெரு - 1 to 12/1 = 12 4. ஆத்தூர் மெயின் ரோடு - 215 to 220/A = 20 |
| | | மொத்தம் = 252 |
| 5 | இவ்வார்டில் உள்ள வீடுகளின் எண்ணிக்கை (தெருவாரியாக) | வார்டு எண். 5 1) கடம்பூர் ரோடு - 96 171-A=1, 2=1, 6=1, 7-B1=1, 7-A=1, 7-B=1, 13=1, 13-A=1, 9=1, 14=1, 14-A=1, 18-A=1, 18-A=1, 18-C=1, 18-A=1, 18/1=1, 18/2=1, 18/3=1, 14/1, 18-B=1, 19=1, 8=1, 12=1, 15=1, 2=1, 3=1, 3-A=1, 5=1, 6=1, 6-A=1, 12-A1=1, 12-A=1, 15=1, 14=1, 16-A=1, 16=1, 18=1, 17=1, 19=1, 20=1, 21=1, 26=1, 22=1, 23-A=1, 21-A=1, 24=1, 25=1, 26=1, 27=1, 28=1, 29=1, 29-A=1, 64=1, 50/33=1, 34=1, 33=1, 35=1, 43=1, 14=1, 38=1, 39=1, 39-A=1, 42=1, 42-A=1, 42-B=1, 95=1, 40=1, 44=1, 45=1, 46=1, 47=1, 48=1, 57=1, 76=1, 77=1, 77-A=1, 77-B=1, 97-B=1, 97-C=1, 97-A=1, 97=1, 97-A=1, 83-A=1, 84=1, 85/1=1, 87=1, 88=1, 89=1, 9=1, 97-D=1, 6A=1, 97D=1, 84=1, 84 A=1, 84 B=1, 97 D/1=1, 2) கோணார் தெரு - 124 41G=1, 51d=1, 42=1, 42-A=1, 79-B=1, 79-A=1, 79=1, 78=1, 77=1, 76-A=1, 76=1, 75=1, 75-A=1, 69-A=1, 69=1, 68=1, 64=1, 65=1, 65-A=1, 63=1, 62=1, 61-A=1, 60=1, 61=1, 59-A=1, 59-B=1, 56=1, 57=1, 58=1, 53=1, 54=1, 55=1, 51-A=1, 51=1, 50=1, 49=1, 47=1, 48=1, 46=1, 38=1, 39=1, 37=1, 33=1, 90-1=1, 30=1, 29=1, 28=1, 27=1, 23=1, 25=1, 24-A=1, 24=1, 22=1, 95=1, 93=1, 93-A=1, 91-A=1, 91=1, 90=1, 88=1, 87=1, 86=1, 40-A=1, 40-K=1, 40-J=1, 40-l=1, 83-A=1, 71=1, 70-A=1, 40-B=1, 68=1, 68-A=1, 85=1, 67=1, 57=1, 67=1, 67-A=1, 63-A=1, 63=1, 63=1, 62=1, 35-A=1, 80=1, 51-C=1, 51-d=1, 51-A=1, 54-A=1, 54=1, 53-A=1, 51-A=1, 52=1, 55=1, 50-A=1, 89-A=1, 50=1, 40-C=1, 40-C1=1, 40-C2=1, 41-A=1, 46-G4=1, 40-E=1, 41-A=1, 40=1, 85/16=1, 82=1, 55-A=1, 41A=1, 29=1, 54=1, 54B=1, 91B=1, 79 c=1, 83/1=1, 83/2=1, (Unassed Building - 11 Nos) |
| | | 3) பிள்ளையார் கோவில் தெரு - 12 1=1, 3=1, 3-B=1, 2-A=1, 2-b=1, 4=1, 7=1, 6=1, 17=1, 5/5=1, 2=1, 2/1=1 4) ஆத்தூர் மெயின் ரோடு - 20 215=1, 216=1, 217=1, 218=1, 219=1, 223=1, 223-A=1, 224=1, 227=1, 227-A=1, 228=1, 229=1, 231-A=1, 232-C=1, 232-D=1, 220=1, 221=1, 222=1, 221A=1, 220/A=1 |
| 6 | இவ்வார்டின் எல்லைகள் | |
| | வடக்கு | நடுவலூர் ஏரிவாய்க்கால் |
| | கிழக்கு | வார்டு எண். 4 ஆத்தூர் மெயின்ரோடு |
| | தெற்கு | வார்டு எண். 12 பிள்ளையார் கோவில் தெரு |
| | மேற்கு | கடம்பூர் ரோடு |
| 7 | இவ்வார்டின் மொத்த மக்கள் தொகை | 866 |

| | | |
|---|---|---|
| 8 | கெங்கவல்லி பேரூராட்சியில் உள்ள இவ்வாட்டின் மக்கள் தொகை, ஒரு வாட்டின் சராசரி மக்கள் தொகையை விட குறைவாகவோ/கூடுதலாகவோ இருப்பின் அதற்கான காரணம் | - |
| 9 | குறிப்பு | - |

இடம் :
தேதி :


கி.சீனிவாசன்
செயல் அலுவலர்
கெங்கவல்லி பேரூராட்சி
சேலம் மாவட்டம்.

**படிவம்
இணைப்பு-2(ஈ)**

நகர்ப்புறம்

**(கெங்கவல்லி முதல்நிலை பேரூராட்சி)
வரைவு வார்டு மறுவரையறைக்கான (Delimitation) அறிக்கை**

மாவட்டத்தின் பெயர்: சேலம்


பேரூராட்சியின் பெயர்: கெங்கவல்லி

| 1 | வார்டு எண் | 6 |
|---|--|--|
| 2 | இவ்வார்டில் உள்ளடங்கிய பகுதிகளின் பெயர்கள் | 1. சாணார்தெரு 2. ஒட்டர்தெரு 3. ஆத்தூர் மெயின் ரோடு 4. ஆண்டி நாயக்கர்தெரு 5 வடக்குவீதி |
| 3 | வார்டின் சராசரி மக்கள் தொகை | 801 |
| 4 | இவ்வார்டில் உள்ள கட்டடங்களின் எண்கள் (தெருவாரியாக) | 1. சாணார்தெரு - 2B to 18/1 = 15 2. ஒட்டர்தெரு - 1/1 to 25/1 = 104 3. ஆத்தூர் மெயின் ரோடு - 18B to 44-F = 81 4. ஆண்டி நாயக்கர்தெரு - 9 to 19 = 7 5 வடக்குவீதி - 1a to 12 = 21 |
| | | மொத்தம் = 228 |
| 5 | இவ்வார்டில் உள்ள வீடுகளின் எண்ணிக்கை (தெருவாரியாக) | வார்டு எண். 6 1) சாணார் தெரு - 15 2-B=1, 2=1, 2-C=1, 3=1, 4=1, 4=1, 4-A=1, 10=1, 16=1, 16-B1=1, 16-B2=1, 16-A=1, 17=1, 18/1=1 2) ஒட்டர் தெரு - 104 1=1, 1-A=1, 2=1, 4=1, 5=1, 8-B=1, 6=1, 6-A=1, 8=1, 10=1, 1=1, 2=1, 3=1, 4=1, 4-A=1, 5=1, 18-A=1, 7=1, 8=1, 27=1, 12=1, 18=1, 13=1, 16=1, 17=1, 18=1, 18-A=1, 13=1, 7=1, 7-A=1, 8-A=1, 6A=1, 16=1, 18=1, 19-A=1, 25-A=1, 10=1, 26=1, 20=1, 28=1, 29=1, 29A=1, 24=1, 25=1, 30=1, 20=1, 23=1, 23=1, 23-A=1, 25=1, 28=1, 19=1, 2-A=1, 59-B=1, 17-A=1, 56-A=1, 20=1, 1=1, 2=1, 2-A=1, 3=1, 2=1, 10-A=1, 59a=1, 12=1, 5=1, 7=1, 8=1, 8-A=1, 8-B=1, 17-A=1, 13=1, 14=1, 15=1, 15-A=1, 16=1, 12=1, 18-A=1, 5-a=1, 47F=1, 12=1, 18B=1, 27=1, 25B1=1, 25C=1, 25D=1, 7A=1, 7B=1, 25/1=1, 59B=1, 59/1=1, 1/1=1, 25B1=1, 18/1=1, 26=1, 25/1=1, 8/1=1, 25/2=1, 25/2=1, 56/1=1, 5/1=1, 5/2=1, 25/3=1, 25/4=1 |
| | | 3) ஆத்தூர் மெயின் ரோடு - 81 18-B=1, 19/29=1, 20=1, 20-A=1, 21=1, 20=1, 23=1, 22-A=1, 24=1, 24B=1, 11=1, 11-C1=1, 24-A=1, 25=1, 25-B=1, 25-C=1, 26=1, 26-A=1, 27=1, 29-A=1, 29-B=1, 110=1, 29=1, 30=1, 31-A=1, 29-C=1, 27-B=1, 27-D=1, 27-D1=1, 27-G=1, 27-E=1, 27-F=1, 27-G=1, 27=1, 26C=1, 26D=1, 59/B=1, 25A=1, 23A=1, 18/2=1, 26/1=1, 4/1=1, 27/3=1, 4/2=1, 9/2=1, 27/4=1, 9-A=1, 15-D=1, 15-F=1, 15-G=1, 15-H=1, 15-H=1, 15-F=1, 15-F1=1, 16-A2=1, 18=1, 18-A=1, 18-C=1, 18-B=1, 19/29=1, 20=1, 20-A=1, 21=1, 20=1, 23=1, 22-A=1, 24=1, 24B=1, 11=1, 11-C1=1, 22B=1, 14=1, 14/2=1, 13=1, 14=1, 15=1, 16=1, 18=1, 19-A=1, 42/1=1, 44-F=1, 4. ஆண்டி நாயக்கர் தெரு - 7 9=1, 11=1, 12/15=1, 16=1, 16-A=1, 1-8=1, 19=1, 5. வடக்கு வீதி - 21 1A=1, 1=1, 2=1, 2-A=1, 2-A1=1, 3-A=1, 4=1, 4-A=1, 7-A=1, 5=1, 6=1, 7=1, 8=1, 9=1, 9-A=1, 10=1, 9-C=1, 9-B=1, 12=1 |
| 6 | இவ்வார்டின் எல்லைகள் | |
| | வடக்கு | வார்டு எண். 4 சாணார்தெரு |
| | கிழக்கு | வார்டு எண். 7 குரும்பர் தெரு |
| | தெற்கு | வார்டு எண். 11 வடக்கு வீதி |
| | மேற்கு | வார்டு எண். 5 ஆத்தூர் மெயின் ரோடு |

| | | |
|---|---|-----|
| 7 | இவ்வாட்டின் மொத்த மக்கள் தொகை | 783 |
| 8 | கெங்கவல்லி பேரூராட்சியில் உள்ள இவ்வாட்டின் மக்கள் தொகை, ஒரு வாட்டின் சராசரி மக்கள் தொகையை விட குறைவாகவோ/கூடுதலாகவோ இருப்பின் அதற்கான காரணம் | - |
| 9 | குறிப்பு | - |

இடம் :

தேதி :



கி.சீனிவாசன்
செயல் அலுவலர்
கெங்கவல்லி பேரூராட்சி
சேலம் மாவட்டம்.

(கெங்கவல்லி முதல்நிலை பேரூராட்சி)
வரைவு வார்டு மறுவரையறைக்கான (Delimitation) அறிக்கை


மாவட்டத்தின் பெயர்: சேலம்

பேரூராட்சியின் பெயர்: கெங்கவல்லி

| | | |
|---|--|---|
| 1 | வார்டு எண் | 7 |
| 2 | இவ்வார்டில் உள்ளடங்கிய பகுதிகளின் பெயர்கள் | 1. வடக்கு வீதி 2. குயவர் தெரு 3. குரும்பர்தெரு |
| 3 | வார்டின் சராசரி மக்கள் தொகை | 801 |
| 4 | இவ்வார்டில் உள்ள கட்டடங்களின் எண்கள் (தெருவாரியாக) | 1. வடக்கு வீதி - 25 to 104 = 106 2. குயவர் தெரு - 1 to 21 = 22 3. குரும்பர்தெரு - 1 to 130 = 127 |
| | | மொத்தம் = 255 |
| 5 | இவ்வார்டில் உள்ள வீடுகளின் எண்ணிக்கை (தெருவாரியாக) | வார்டு எண். 7 1) வடக்கு வீதி - 106 25=1, 25A=1, 25b=1, 26=1, 27=1, 28=1, 29=1, 29-A=1, 2=1, 2-A=1, 2-B=1, 1-A=1, 4=1, 5-A=1, 5-B=1, 6=1, 8=1, 9=1, 10=1, 10-A=1, 11=1, 12=1, 13=1, 14=1, 15=1, 16=1, 17=1, 16=1, 19=1, 20=1, 21=1, 22=1, 21a=1, 23=1, 6-A1=1, 23-B=1, 23-C=1, 23/9=1, 23-E=1, 23-G=1, 23-H=1, 23-I=1, 23-J=1, 24=1, 31=1, 31-A=1, 32=1, 32-A=1, 33=1, 34=1, 35=1, 36=1, 37=1, 38=1, 39-A=1, 41=1, 40=1, 42=1, 42-A=1, 42B=1, 42c=1, 42-d=1, 42e=1, 42/f =1, 43=1, 43-D=1, 45=1, 46=1, 48-A=1, 48=1, 49=1, 51=1, 52=1, 52b=1, 52-A=1, 53=1, 54=1, 55=1, 23/I-1=1, 23C/1=1, 22A=1, 13A=1, 12A=1, 7=1, 7a=1, 7 B=1, 20/1=1, 21/1=1, 39=1, 39/1=1, 39/2=1, 39/3=1, 40/1=1, 40/2=1, 40/3=1, 40/4=1, 40/5=1, 30/1=1, 30/2=1, 30=1, 30/3=1, 23/1=1, 23/2 =1, 23/3=1, 23/4=1, - 104=1 2) குயவர் தெரு - 22 1=1, 1-A=1, 2=1, 3=1, 3-A=1, 6=1, 6a=1, 6b=1, 6c=1, 8=1, 9=1, 11=1, 11A=1, 12=1, 14=1, 14-A=1, 13=1, 14-A=1, 15=1, 6/1=1, 6/2 - 21=1 |
| | | 3) குரும்பர்தெரு - 127 1 to 10-10=1, 15=1, 14=1, 14-A=1, 14-B=1, 16 to 20-5=1, 20-A=1, 21 to 26-6=1, 29=1, 30=1, 31=1, 34=1, 33=1, 32=1, 35B=1, 35=1, 35-A=1, 36=1, 37=1, 39=1, 38=1, 21-A=1, 40=1, 41=1, 41A=1, 42=1, 42A=1, 43-A=1, 46=1, 44A=1, 43=1, 44=1, 44A1=1, 45=1, 45A=1, 45A1=1, 46A=1, 46A1=1, 47A=1, 64=1, 43-B=1, 54-A=1, 47=1, 48=1, 49=1, 61=1, 51 to 60-10=1, 61-A=1, 61-B=1, 60-A=1, 60-B=1, 60-D=1, 60-j=1, 44/1=1, 44/2=1, 52-A=1, 60-H=1, 60-H=1, 60-H2=1, 60-H3=1, 69/1=1, 60-M=1, 62-A1=1, 6-A=1, 60-P=1, 60=1, 62=1, 62-A=1, 6-A=1, 36-A=1, 65 to 73-9=1, 73a=1, 73b=1, 73c=1, 73d=1, 44-A=1, 53=1, 57a=1, 42-A=1, 46=1, 38A=1, 14C=1, 41/A=1, 36/1=1, 36/2=1, 44/1=1, 73/1=1, 34/1=1, 43/1=1, 43/1=1, 21/1=1, 59=1, 59/1=1, 6/1=1, 66=1, 66a=1, 66b=1, 66c=1, 66d=1, 67=1, 68=1, 68a=1, 61-B=1, 61c=1, 63=1, 63-A=1, 1-A=1, 64=1, 65=1, 66=1, 67=1, 68-D=1, 68-A=1, 68-B1=1, 68-A=1, 68-C=1, 68-E=1, 68-F=1, 68-G=1, 67- A=1, 70A=1, 69=1, 68-B=1, 75=1, 78=1, 70-C=1, 130=1 |
| 6 | இவ்வார்டின் எல்லைகள் | |
| | வடக்கு | வார்டு எண். 3 இந்திரா காலணி |
| | கிழக்கு | வார்டு எண். 8 பள்ளர்தெரு |
| | தெற்கு | வார்டு எண். 11 வடக்கு வீதி |
| | மேற்கு | வார்டு எண். 6 ஓட்டர் தெரு |
| 7 | இவ்வார்டின் மொத்த மக்கள் தொகை | 876 |

| | | |
|---|---|---|
| 8 | கெங்கவல்லி பேரூராட்சியில் உள்ள இவ்வாட்டின் மக்கள் தொகை, ஒரு வார்டின் சராசரி மக்கள் தொகையை விட குறைவாகவோ/கூடுதலாகவோ இருப்பின் அதற்கான காரணம் | - |
| 9 | குறிப்பு | - |

இடம் :
தேதி :


கி.சீனிவாசன்
செயல் அலுவலர்
கெங்கவல்லி பேரூராட்சி
சேலம் மாவட்டம்.

படிவம்
இணைப்பு-2(ஈ)

நகர்ப்புறம்

(கெங்கவல்லி முதல்நிலை பேரூராட்சி)

வரைவு வார்டு மறுவரையறைக்கான (Delimitation) அறிக்கை


மாவட்டத்தின் பெயர்: சேலம்

பேரூராட்சியின் பெயர்: கெங்கவல்லி

| | | |
|---|---|--|
| 1 | வார்டு எண் | 8 |
| 2 | இவ்வார்டில் உள்ளடங்கிய பகுதிகளின் பெயர்கள் | 1) பள்ளர் தெரு |
| 3 | வார்டின் சராசரி மக்கள் தொகை | 801 |
| 4 | இவ்வார்டில் உள்ள கட்டடங்களின் எண்கள் (தெருவாரியாக) | 1) பள்ளர் தெரு - 1 to 222 = 215 |
| 5 | இவ்வார்டில் உள்ள வீடுகளின் எண்ணிக்கை (தெருவாரியாக) | <p>வார்டு எண். 8 1) பள்ளர் தெரு - 215 1=1, 29B=1, 13=1, 12=1, 9=1, 8A=1, 7=1, 5B=1, 6A=1, 7A=1, 8=1, 17=1, 19=1, 20A=1, 39=1, 33=1, 35=1, 30B=1, 30=1, 31A=1, 28B=1, 29B=1, 28A=1, 27A=1, 62=1, 57=1, 58=1, 53=1, 52=1, 51=1, 50=1, 47=1, 42=1, 45=1, 41=1, 63=1, 63A=1, 6A=1, 68=1, 71=1, 21=1, 13=1, 63A=1, 16A=1, 15=1, 18=1, 18=1, 72=1, 3=1, 4=1, 5A=1, 5=1, 9=1, 10=1, 11=1, 12=1, 31=1, 32=1, 35=1, 34=1, 36=1, 8A=1, 33=1, 30=1, 27A=1, 31=1, 70=1, 38=1, 53a=1, 40-A=1, 16B=1, 27=1, 28-B=1, 32A=1, 42A=1, 30A=1, 8B=1, 8B=1, 50A=1, 11A=1, 35A=1, 13A=1, 18A=1, 28C=1, 9a=1, 7A=1, 12=1, 16B=1, 8/1=1, 8/2=1, 29/1=1, 7/1=1, 8/3=1, 108A=1, 108=1, 109=1, 111=1, 112=1, 113=1, 127=1, 128=1, 129=1, 13/1=1, 130=1, 133=1, 134=1, 135=1, 137=1, 136=1, 138=1, 139=1, 115=1, 54A=1, 120=1, 121=1, 123A=1, 117=1, 41=1, 42=1, 43=1, 45=1, 45A=1, 45B=1, 45C=1, 46=1, 47=1, 48=1, 48A=1, 49=1, 49C=1, 50=1, 55=1, 56=1, 57=1, 58=1, 59=1, 60=1, 63=1, 64=1, 63A=1, 66=1, 67=1, 84A=1, 71=1, 74=1, 75=1, 77=1, 73=1, 30A=1, 79A=1, 79=1, 80=1, 81A=1, 82=1, 83=1, 84=1, 88A=1, 88B=1, 24=1, 86=1, 87=1,</p> |
| | | 91=1, 92=1, 93=1, 95=1, 98=1, 99=1, 100=1, 101=1, 106=1, 107=1, 107-A=1, 85=1, 99A=1, 38c=1, 84-B=1, 98=1, 99=1, 22=1, 57=1, 112=1, 79B=1, 139=1, 51=1, 131=1, 115=1, 83/1=1, 83/2=1, 55=1, 22/1=1, 57/1=1, 43=1, 107=1, 107/1=1, 79/1=1, 215=1, 216=1, 217=1, 218=1, 219=1, 223=1, 223-A=1, 224=1, 227=1, 227-A=1, 228=1, 229=1, 231-A=1, 232-C=1, 232-D=1, 220=1, 221=1, 222=1 |
| 6 | இவ்வார்டின் எல்லைகள் | |
| | வடக்கு | வார்டு எண். 3 இந்திரா காலணி |
| | கிழக்கு | ஆணையம்பட்டி ஊராட்சி |
| | தெற்கு | வார்டு எண். 10 வடக்கு மசூதி தெரு |
| | மேற்கு | வார்டு எண். 7 குரும்பர்தெரு |
| 7 | இவ்வார்டின் மொத்த மக்கள் தொகை | 738 |
| 8 | கெங்கவல்லி பேரூராட்சியில் உள்ள இவ்வார்டின் மக்கள் தொகை, ஒரு வார்டின் சராசரி மக்கள் தொகையை விட குறைவாகவோ/கூடுதலாகவோ இருப்பின் அதற்கான காரணம் | - |
| 9 | குறிப்பு | - |

இடம் :

தேதி :



கி.சீனிவாசன்

செயல் அலுவலர்

கெங்கவல்லி பேரூராட்சி

சேலம் மாவட்டம்.

**படிவம்
இணைப்பு-2(ஈ)**

நகர்ப்புறம்

(கெங்கவல்லி முதல்நிலை பேரூராட்சி)

வரைவு வார்டு மறுவரையறைக்கான (Delimitation) அறிக்கை


மாவட்டத்தின் பெயர்: சேலம்

பேரூராட்சியின் பெயர்: கெங்கவல்லி

| | | |
|---|--|--|
| 1 | வார்டு எண் | 9 |
| 2 | இவ்வார்டில் உள்ளடங்கிய பகுதிகளின் பெயர்கள் | 1. அருந்ததியர் தெரு 2. ஆதிதிராவிடர் தெரு 3. வீரகணூர் மெயின் ரோடு |
| 3 | வார்டின் சராசரி மக்கள் தொகை | 801 |
| 4 | இவ்வார்டில் உள்ள கட்டடங்களின் எண்கள் (தெருவாரியாக) | 1. அருந்ததியர் தெரு - 2 to 8/2 = 30 2. ஆதிதிராவிடர் தெரு - 8a to 76/1 = 146 3. வீரகணூர் மெயின் ரோடு - 1 to 25 = 58 |
| | | மொத்தம் = 234 |
| 5 | இவ்வார்டில் உள்ள வீடுகளின் எண்ணிக்கை (தெருவாரியாக) | வார்டு எண். 9 1) அருந்ததியர் தெரு - 30 2=1, 3=1, 4=1, 6=1, 7=1, 8=1, 9=1, 9A=1, 11=1, 11A=1, 36=1, 35=1, 34=1, 33=1, 32=1, 13=1, 14=1, 14A=1, 15-A=1, 18=1, 19=1, 22=1, 24=1, 23=1, 26=1, 24A=1, 29=1, 38A=1, 6-A=1, 8/2=1 2) ஆதிதிராவிடர் தெரு - 146 8a=1, 5=1, 6=1, 7=1, 8/b=1, 8=1, 8a=1, 10=1, 11=1, 12c=1, 12b=1, 12a=1, 12=1, 17=1, 15=1, 32=1, 13=1, 18=1, 19=1, 21=1, 22=1, 23=1, 25=1, 28=1, 29=1, 30a=1, 31=1, 32=1, 33=1, 34=1, 35=1, 45=1, 48=1, 12=1, 12-A=1, 38=1, 39=1, 41a=1, 11=1, 4a=1, 45=1, 121=1, 50=1, 49=1, 53=1, 54=1, 55=1, 56=1, 56a=1, 57=1, 57/B=1, 58=1, 59=1, 60=1, 60a=1, 68=1, 66=1, 67=1, 70=1, 71=1, 73=1, 75=1, 76=1, 77=1, 67a=1, 81=1, 7=1, 81a=1, 83=1, 85=1, 92=1, 92=1, 86=1, 88=1, 90=1, 89=1, 94=1, 103=1, 99=1, 100=1, 97=1, 98=1, 96=1, 95=1, 101=1, 102=1, 104=1, 106=1, 105=1, 109=1, 109=1, 114=1, 137=1, 62=1, 138a=1, 116=1, 118=1, 118=1, 120=1, 121b=1, 124=1, 125=1, 126=1, 127=1, 128=1, 130=1, 131=1, 132=1, 139=1, 140a=1, 140=1, 146=1, 145=1, 145a=1, 148=1, 134=1, 135=1, 136=1, 138=1, 133a=1, 123a=1, 57a=1, 8/1=1, 62-A=1, 60B=1, 26/1=1, 121-A=1, 82=1, 12D=1, 27=1, 47=1, 73A=1, 149=1, 135A=1, 135A=1, 32/60=1, 73 A=1, 145=1, 56/1=1, 24=1, 45/1=1, 92/1=1, 35/1=1, 109/1=1, 76/1=1, 76/1=1, |
| | | 3) வீரகணூர் மெயின் ரோடு - 58 1=1, 1a=1, 1a1=1, 1=1, 1B=1, 8=1, 2D=1, 2D=1, 2F=1, 2E=1, 2G=1, 3A=1, 3C=1, 3C1=1, 3B=1, 4=1, 5=1, 6=1, 6=1, 6A=1, 6B=1, 6C=1, 5A=1, 9-A=1, 3=1, 1C=1, 7A=1, 34/6B=1, 6B/8=1, 6C=1, 6D=1, 6E=1, 6E=1, 6G1=1, 6G2=1, 6B1=1, 7=1, 7A=1, 8=1, 8A=1, 9C=1, 9=1, 11=1, 15=1, 15C=1, 16=1, 17=1, 18=1, 19=1, 20=1, 21=1, 21A=1, 22=1, 22A=1, 23=1, 23A=1, 24=1, 25=1, |
| 6 | இவ்வார்டின் எல்லைகள் | |
| | வடக்கு | வார்டு எண். 8 பள்ளர்தெரு |
| | கிழக்கு | ஆணையம்பட்டி ஊராட்சி |
| | தெற்கு | வார்டு எண். 10 வீரகணூர் மெயின் ரோடு |
| | மேற்கு | வார்டு எண். 10 வடக்கு மசூதி தெரு |
| 7 | இவ்வார்டின் மொத்த மக்கள் தொகை | 804 |

| | | |
|---|---|---|
| 8 | கெங்கவல்லி பேரூராட்சியில் உள்ள இவ்வாட்டின் மக்கள் தொகை, ஒரு வாட்டின் சராசரி மக்கள் தொகையை விட குறைவாகவோ/கூடுதலாகவோ இருப்பின் அதற்கான காரணம் | - |
| 9 | குறிப்பு | - |

இடம் :
தேதி :


கி.சீனிவாசன்
செயல் அலுவலர்
கெங்கவல்லி பேரூராட்சி
சேலம் மாவட்டம்.

படிவம்
இணைப்பு-2(ஈ)

நகர்ப்புறம்

(கெங்கவல்லி முதல்நிலை பேரூராட்சி)
வரைவு வார்டு மறுவரையறைக்கான (Delimitation) அறிக்கை

மாவட்டத்தின் பெயர்: சேலம்


பேரூராட்சியின் பெயர்: கெங்கவல்லி

| 1 | வார்டு எண் | 10 |
|---|--|---|
| 2 | இவ்வார்டில் உள்ளடங்கிய பகுதிகளின் பெயர்கள் | 1. கடைவீதி 2. தம்மம்பட்டி மெயின் ரோடு 3. வீரகணூர் மெயின் ரோடு 4. தெற்கு முஸ்லீம் தெரு 5. சப்பாணி சந்து 6. வடக்கு மசூதி தெரு |
| 3 | வார்டின் சராசரி மக்கள் தொகை | 801 |
| 4 | இவ்வார்டில் உள்ள கட்டடங்களின் எண்கள் (தெருவாரியாக) | 1. கடைவீதி -4 to 52/1 = 29 2. தம்மம்பட்டி மெயின் ரோடு -25 to 36D1 = 26 3. வீரகணூர் மெயின் ரோடு -1 to 29/1 = 31 4. தெற்கு முஸ்லீம் தெரு -1 to 25/1 = 66 5. சப்பாணி சந்து -1C to 15/1 = 34 6. வடக்கு மசூதி தெரு - 1 to 26 = 40 |
| | | மொத்தம் = 226 |
| 5 | இவ்வார்டில் உள்ள வீடுகளின் எண்ணிக்கை (தெருவாரியாக) | வார்டு எண். 10 1) கடை வீதி - 29 4=1, 10=1, 7B1=1, 12D=1, 13=1, 14B=1, 15=1, 16=1, 18A=1, 18=1, 19=1, 21=1, 55B=1, 56B=1, 56C=1, 78=1, 65C=1, 65D=1, 46=1, 47=1, 36-C1=1, 32=1, 32a=1, 52/1=1, 116=1, 31=1, 31/1=1, 31/2=1, 52/1 2) தம்மம்பட்டி மெயின் ரோடு - 26 25=1, 27A=1, 28C=1, 29A=1, 30=1, 98=1, 32=1, 110B=1, 35H=1, 32E=1, 31=1, 33A=1, 33B=1, 33C=1, 34=1, 115=1, 10=1, 36C=1, 38=1, 39A=1, 40B=1, 41=1, 39=1, 39/1=1, 28=1, 36D 3) வீரகணூர் மெயின் ரோடு - 31 1=1, 2=1, 3A=1, 4=1, 5B=1, 8=1, 9=1, 10=1, 13A=1, 14=1, 15=1, 19=1, 24=1, 24=1, 24A=1, 24=1, 26=1, 27=1, 29A=1, 28A=1, 29=1, 29B=1, 31=1, 34=1, 34A=1, 35=1, 36=1, 28=1, 28/1=1, 29/1=1 4) தெற்கு முஸ்லீம் தெரு - 66 1=1, 2=1,3=1,4=1,5=1,6=1,7=1, 9/1=1, 9/1a=1,10=1,12a=1,12a1=1,12b=1, 28=1, 23=1, 12=1, 26A=1, 34A=1, 33=1, 26=1, 34=1,34A=1,21A=1,22A=1,22A1=1, 21=1, 22=1, 17=1, 16A=1, 16B=1, 15=1, 27A=1, 30=1,30A=1,31A=1, 31=1, 12A=1,12A1=1, 36A=1,36A1=1, 3A=1, 14A=1, 3=1, 13=1,14=1,14a=1,15=1,15a=1, 13A=1, 16=1, 11=1, 16=1,16A=1,16A1=1,16B=1,16B=1,16B1=1,16C1=1,16C=1, 15A=1, 17=1, 30/1=1, 26/1=1, 27/1=1,27/2=1,27/3=1,25/1=1 |
| | | 5) சப்பாணி சந்து - 34 1C=1, 1B=1, 13=1, 15=1, 15A=1, 14=1, 14A=1, 17=1, 18=1, 19=1, 25=1, 21=1, 27=1, 28=1, 28=1, 35=1, 30=1, 36A=1, 36B=1, 37=1, 23=1, 38=1, 30a=1, 52/2=1, 19A=1, 27A=1, 13A=1, 19/ 1=1, 13/1=1, 19/2=1, 50/1=1, 50/2=1, 28/1=1, 15/1=1 6) வடக்கு மசூதி தெரு - 40 1=1, 2=1, 2A=1, 3A=1, 4=1, 4A=1, 5=1, 6=1, 8=1, 8A=1, 8B=1, 8-C=1, 9=1, 10=1, 12B=1, 12C=1, 12A=1, 13A=1, 13B=1, 13C=1, 13D=1, 13E=1, 13F=1, 13=1, 14=1, 15=1, 16=1, 16a=1, 17=1, 14A=1, 20=1, 21=1, 27=1, 26=1, 21=1, 21/1=1, 15=1, 15/1=1, 1/1=1, 26 |
| 6 | இவ்வார்டின் எல்லைகள் | |

| | | |
|---|---|---|
| | வடக்கு | வார்டு எண். 8 பள்ளர் தெரு |
| | கிழக்கு | ஆணையம்பட்டி ஊராட்சி |
| | தெற்கு | சுவேதநதி |
| | மேற்கு | வார்டு எண். 11 கடைவீதி, தம்மம்பட்டி மெயின் ரோடு |
| 7 | இவ்வார்டின் மொத்த மக்கள் தொகை | 776 |
| 8 | கெங்கவல்லி பேரூராட்சியில் உள்ள இவ்வார்டின் மக்கள் தொகை, ஒரு வார்டின் சராசரி மக்கள் தொகையை விட குறைவாகவோ/கூடுதலாகவோ இருப்பின் அதற்கான காரணம் | - |
| 9 | குறிப்பு | - |

இடம் :

தேதி :



கி.சீனிவாசன்
செயல் அலுவலர்
கெங்கவல்லி பேரூராட்சி
சேலம் மாவட்டம்.

**படிவம்
இணைப்பு-2(ஈ)**

நகர்ப்புறம்

**(கெங்கவல்லி முதல்நிலை பேரூராட்சி)
வரைவு வார்டு மறுவரையறைக்கான (Delimitation) அறிக்கை**

மாவட்டத்தின் பெயர்: சேலம்


பேரூராட்சியின் பெயர்: கெங்கவல்லி

| | | |
|---|--|---|
| 1 | வார்டு எண் | 11 |
| 2 | இவ்வார்டில் உள்ளடங்கிய பகுதிகளின் பெயர்கள் | 1. தெற்குவீதி 2. நாடார் சந்து 3.நடுவீதி 4. நடுவீதி சந்து 5. கோபால் ரெட்டியார் சந்து 6. மணியக்கார தெரு |
| 3 | வார்டின் சராசரி மக்கள் தொகை | 801 |
| 4 | இவ்வார்டில் உள்ள கட்டடங்களின் எண்கள் (தெருவாரியாக) | 1. தெற்குவீதி -1 to 44B = 78 2. நாடார் சந்து -4 to 6/1 = 11 3.நடுவீதி - 45-D to 75/3 = 55 4. நடுவீதி சந்து -13A to 16 = 22 5. கோபால் ரெட்டியார் சந்து - 1 to 12B = 24 6. மணியக்கார தெரு -12A to 16C = 22 |
| | | மொத்தம் = 212 |
| 5 | இவ்வார்டில் உள்ள வீடுகளின் எண்ணிக்கை (தெருவாரியாக) | 1) தெற்கு வீதி - 78 1=1, 2=1, 3=1, 4B=1, 4=1, 4A=1, 5=1, 6=1, 7=1, 2=1, 2A1=1, 10=1, 5=1, 5A=1, 5B=1, 2A=1, 10=1, 11=1, 11A=1, 12=1, 14=1, 14A=1, 15=1, 16=1, 17=1, 17A=1, 17B=1, 17C=1, 18A=1, 21A=1, 20A=1, 20B=1, 32=1, 32A=1, 31A=1, 5C=1, 25A=1, 16/1=1, 16/2=1, 4=1, 2=1, 36/1=1, 41=1,20=1, 21=1, 22=1, 23=1, 23C=1, 24=1, 25=1, 26=1, 26A=1, 26A1=1, 28A=1, 6B=1, 27=1, 32C=1, 7C=1, 29=1, 31=1, 33A=1, 34=1, 35=1, 36A=1, 36=1, 37=1, 37A=1, 37B=1, 37C=1, 38=1, 39=1, 40=1, 41=1, 42=1, 43=1, 44=1, 44A=1, 44B=1, 2) நாடார் சந்து - 11 4=1, 6A=1, 5B=1, 6=1, 7=1, 8=1, 9=1, 44=1, 3/1=1, 5/2=1, 6/1 =1 3) நடுவீதி - 55 45-D3=1, 45=1, 46=1, 45A=1, 11A=1, 46A=1, 47=1, 48=1, 48A=1, 48B=1, 49=1, 50=1, 51=1, 52=1, 51A=1, 53=1, 54=1, 56=1, 1=1, 2=1, 3=1, 4=1, 56B=1, 56C=1, 51B=1, 51C=1, 8=1, 58=1, 59=1, 0=1, 60=1, 60A=1, 62B=1, 62A=1, 1=1, 63=1, 63A=1, 64=1, 65=1, 65A=1, 66=1, 67=1, 68=1, 70=1, 71=1, 72=1, 72A=1, 73=1, 74=1, 75=1, 51-B=1, 37/58=1, 75/1=1, 75/2=1, 75/3=1, |
| | | 4) நடுவீதி சந்து - 22 13A=1, 13=1, 12=1, 9B=1, 9A=1, 8A=1, 8=1, 7=1, 46=1, 46A=1, 4=1, 46B=1, 3=1, 1=1, 22=1, 19A=1, 24=1, 20G=1, 19=1, 18=1, 17=1, 16=1, 5) கோபால்ரெட்டியார் சந்து - 24 1=1,1A=1,1/1=1, 2=1, 2A=1, 2B=1, 2C=1, 4=1, 4A=1, 5=1, 6=1, 6A=1, 7=1, 9=1, 9A=1, 10=1, 12B=1, 12=1, 11A=1, 2D=1, 4=1, 2/A1=1, 2/A2=1, 12B=1, 6) மணியக்கார சந்து - 22 12A=1, 2=1, 2A=1, 36=1, 1C=1, 2=1, 3=1, 3A=1, 3B=1, 4=1, 7=1, 8=1, 9-A=1, 8-A=1, 10=1, 11=1, 12=1, 14=1, 15=1, 16=1, 16A=1, 16C=1, |
| 6 | இவ்வார்டின் எல்லைகள் | |
| | வடக்கு | வார்டு எண். 7 வடக்கு வீதி |
| | கிழக்கு | வார்டு எண். 10 கடை வீதி |
| | தெற்கு | வார்டு எண். 12 காட்டுக்கொட்டாய் |
| | மேற்கு | வார்டு எண். 12 ஆத்தூர் மெயின் ரோடு |

| | | |
|---|---|-----|
| 7 | இவ்வாட்டின் மொத்த மக்கள் தொகை | 728 |
| 8 | கெங்கவல்லி பேரூராட்சியில் உள்ள இவ்வாட்டின் மக்கள் தொகை, ஒரு வாட்டின் சராசரி மக்கள் தொகையை விட குறைவாகவோ/கூடுதலாகவோ இருப்பின் அதற்கான காரணம் | - |
| 9 | குறிப்பு | - |

இடம் :

தேதி :


 கி.சீனிவாசன்
 செயல் அலுவலர்
 கெங்கவல்லி பேரூராட்சி
 சேலம் மாவட்டம்.

படிவம்
இணைப்பு-2(ஈ)

நகர்ப்புறம்

(கெங்கவல்லி முதல்நிலை பேரூராட்சி)

வரைவு வார்டு மறுவரையறைக்கான (Delimitation) அறிக்கை


மாவட்டத்தின் பெயர்: சேலம்

பேரூராட்சியின் பெயர்: கெங்கவல்லி

| 1 | வார்டு எண் | 12 |
|---|--|---|
| 2 | இவ்வார்டில் உள்ளடங்கிய பகுதிகளின் பெயர்கள் | 1. பிள்ளையார் கோவில் தெரு 2. விஜயரங்கமுதலியார் தெரு 3. கோனார் தெரு 4. கணவாய்காடு காட்டுக் கொட்டாய் |
| 3 | வார்டின் சராசரி மக்கள் தொகை | 801 |
| 4 | இவ்வார்டில் உள்ள கட்டடங்களின் எண்கள் (தெருவாரியாக) | 1. பிள்ளையார் கோவில் தெரு -8 to 20 = 12 2. விஜயரங்கமுதலியார் தெரு -2B to 3-19 = 17 3. கோனார் தெரு -45-1 to 47C/2 = 66 4. கணவாய்காடு காட்டுக் கொட்டாய் -1-A to 31/2 =121 |
| | | மொத்தம் = 216 |
| 5 | இவ்வார்டில் உள்ள வீடுகளின் எண்ணிக்கை (தெருவாரியாக) | வார்டு எண். 12 1) பிள்ளையார் கோவில் தெரு - 12 8=1, 9=1, 10=1, 10=1, 11=1, 12=1, 13=1, 15=1, 16=1, 17=1, 19=1, 20=1 2) விஜயரங்கன் முதலியார் தெரு - 17 2-B=1, 2=1, 2-A=1, 2-C=1, 3=1, 4=1, 5=1, 6=1, 6-A=1, 7=1, 9=1, 8=1, 10=1, 3=1, 3/1=1, 3=1, 3/1a=1 3) கோனார் தெரு - 66 45-1=1, 45=1, 43=1, 44=1, 42=1, 41=1, 40-E=1, 40-H=1, 40-H1=1, 40-H3=1, 40-H2=1, 40-H=1, 40-G1=1, 90=1, 46-G1=1, 40-E=1, 40-F2=1, 40-B=1, 46-E1=1, 46-F=1, 40-D=1, 79-B=1, 69=1, 46-G2=1, 46-G3=1, 47-B=1, 47-A=1, 47-C=1, 47-D=1, 47-E=1, 57=1, 57-A=1, 46-A=1, 46-B=1, 46-C=1, 46-D=1, 7-C=1, 57/B=1, 57C=1, 46 E=1, 46 F=1, 46 G=1, 46 H=1, 46 I=1, 48=1, 40 H 4=1, 40 H 4/1=1, 47c/1=1, 47c/2=1,64=1, 65=1, 65-A=1, 63=1, 62=1, 61-A=1, 60=1, 61=1, 59-A=1, 59-B=1, 56=1, 57=1, 58=1, 53=1, 54=1, 55=1, 51-A=1, |
| | | 4) கணவாய்காடு மற்றும் காட்டுக்கொட்டாய் - 121 1 - A=1, 48=1, 47=1, 49=1, 50=1, 40-D=1, 57=1, 54=1, 56=1, 56a=1, 58=1, 43=1, 44=1, 45=1, 29-A=1, 39=1, 38=1, 36=1, 37=1, 35=1, 81=1, 51-A=1, 33=1, 32=1, 31=1, 59=1, 28-A=1, 28-D=1, 28-E=1, 28-C=1, 28=1, 25=1, 21=1, 23=1, 20=1, 16-A=1, 19=1, 17-A=1, 17=1, 6-B2=1, 6-B1=1, 7-G=1, 6-C=1, 6=1, 3=1, 3-A=1, 2=1, 1-A1=1, 1-B=1, 1-A=1, 4=1, 4-A=1, 5=1, 8-A=1, 46=1, 5-A=1, 5-D=1, 5-C=1, 5-A=1, 5-B1=1, 5-E=1, 6-G=1, 9=1, 18=1, 9-A=1, 9-B=1, 55-E=1, 31-B=1, 53=1, 10=1, 10a=1, 9-C=1, 8-A=1, 51=1, 40-B=1, 12-A=1, 7/1=1,61-B=1, 61c=1, 63=1, 63-A=1, 1-A=1, 64=1, 65=1, 66=1, 67=1, 68-D=1, 8=1, 13=1, 12/14=1, 4b=1, 8a=1, 1=1, 8b=1, 38-A=1, 194=1, 25-A=1, 25-B=1, 17-B=1, 29B=1, 8A=1, 6A=1, 46/1=1, 4B=1, 47-A=1, 5a=1, 20A=1, 7G1=1, 12A=1, 31/1=1, 17/2=1, 8/1=1, 25/3=1, 8/2=1, 7=1, 12/1=1, 35=1, 35/1=1, 1/1=1, 31/1=1, 31/2=1 |
| 6 | இவ்வார்டின் எல்லைகள் | |
| | வடக்கு | வார்டு எண். 5 பிள்ளையார் கோவில் தெரு |
| | கிழக்கு | வார்டு எண். 11 மணியகார தெரு |
| | தெற்கு | சுவேத நதி |
| | மேற்கு | வார்டு எண். 13 காட்டுக்கொட்டாய் |
| 7 | இவ்வார்டின் மொத்த மக்கள் தொகை | 742 |

| | | |
|---|---|---|
| 8 | கெங்கவல்லி பேரூராட்சியில் உள்ள இவ்வாட்டின் மக்கள் தொகை, ஒரு வாட்டின் சராசரி மக்கள் தொகையை விட குறைவாகவோ/கூடுதலாகவோ இருப்பின் அதற்கான காரணம் | - |
| 9 | குறிப்பு | - |

இடம் :
தேதி :


கி.சுனிவாசன்
செயல் அலுவலர்
கெங்கவல்லி பேரூராட்சி
சேலம் மாவட்டம்.

படிவம்
இணைப்பு-2(ஈ)

நகர்ப்புறம்

(கெங்கவல்லி முதல்நிலை பேரூராட்சி)

வரைவு வார்டு மறுவரையறைக்கான (Delimitation) அறிக்கை

மாவட்டத்தின் பெயர்: சேலம்

பேரூராட்சியின் பெயர்: கெங்கவல்லி

| | | |
|---|---|--|
| 1 | வார்டு எண் | 13 |
| 2 | இவ்வார்டில் உள்ளடங்கிய பகுதிகளின் பெயர்கள் | 1) கணவாய்காடு மற்றும் காட்டுக்கொட்டாய்கள் |
| 3 | வார்டின் சராசரி மக்கள் தொகை | 801 |
| 4 | இவ்வார்டில் உள்ள கட்டடங்களின் எண்கள் (தெருவாரியாக) | 1) கணவாய்காடு மற்றும் காட்டுக்கொட்டாய்கள் - 21 to 71/1 = 256 |
| 5 | இவ்வார்டில் உள்ள வீடுகளின் எண்ணிக்கை (தெருவாரியாக) | வார்டு எண். 13 1) கணவாய்காடு மற்றும் காட்டுக்கொட்டாய்கள் - 256 21=1, 19A=1, 20A=1, 20=1, 17=1, 22G=1, 84A=1, 22E=1, 22F1=1, 12B=1, 22D=1, 22C=1, 21=1, 22B=1, 23=1, 23A=1, 15B=1, 70/1=1, 67A=1, 14=1, 14b=1, 15=1, 16=1, 13B=1, 13C=1, 13A=1, 12B=1, 12A=1, 12C=1, 21A=1, 11/1=1, 11=1, 10E=1, 82/10B=1, 2P=1, 13D=1, 10B4=1, 3B=1, 3A=1, 10B=1, 16A=1, 78=1, 77=1, 76A=1, 74=1, 44A=1, 45=1, 42=1, 42C=1, 42G=1, 42A=1, 103E=1, 42E=1, 42D=1, 42F=1, 42/1=1, 42F=1, 25=1, 27=1, 29A=1, 28A=1, 29E=1, 31=1, 31A=1, 32=1, 33=1, 34=1, 37=1, 100C=1, 35=1, 35A=1, 42D=1, 42b=1, 41=1, 40=1, 35A1=1, 40A1=1, 42=1, 38=1, 39=1, 84B=1, 84-C=1, 23=1, 35=1, 36=1, 8A=1, 11B=1, 22l=1, 7=1, 3B1=1, 5=1, 8B=1, 8D=1, 1A=1, 2C=1, 2A=1, 5A=1, 22H=1, 40A1=1, 41A=1, 22G=1, 46A1=1, 84B=1, 54-C=1, 10=1, 40-A2=1, 111/2A=1, 5A=1, 5B=1, 40A3=1, 40A4=1, 11/1=1, 42G=1, 42H=1, 38A=1, 11/2=1, 35/85=1, 12-D=1, 13=1, 12C=1, 17C=1, 2D=1, 10A=1, 35A=1, 6=1, 10F=1, 12D=1, 81=1, 42/2=1, 15C=1, 15 A=1, 15 B=1, 23 B=1, 84/1=1, 53/1=1, 15A=1, 15B=1, 3B/2=1, 39=1, 40=1, 41=1, 42=1, 42/2=1, 42/3=1, 42/1=1, 15/3=1, 12=1, 42/4=1, 2/2=1, 23/1=1, 15/3=1, 12/1=1, 54/1=1, 15/1=1, 4=1, 10/3=1, 45/1=1, 10/4=1, 27/2=1, 27/1=1, 27c=1, 15=1, 116a=1, 30b=1, 28=1, 30a=1, 28a=1, 40b=1, 44c=1, 32b=1, 32c=1, 32a=1, 49a=1, 39c=1, 49=1, 49c=1, 36=1, 37=1, 39a=1, 33=1, 34a=1, 35a=1, 35=1, 35b=1, 35c=1, 46a=1, 47a=1, 47d=1, 47b1=1, 42a=1, 48=1, 49=1, 49a=1, 49a=1, 47a=1, 49c=1, 49d=1, 40=1, 41=1, 72=1, 70=1, 71=1, 71a=1, 53=1, 56=1, 57=1, 60=1, 59=1, 59a=1, 62=1, 62a=1, 61=1, 70d=1, 74a=1, 62b=1, 62c=1, 81a=1, 81/41=1, 94b=1, 99d=1, 49-E=1, 49-F=1, 57A=1, 49A=1, 44C=1, 44C1=1, 62=1, 26C=1, 44C2=1, 31C=1, 44C3=1, 1=1, 2=1, 4=1, 5=1, 18/1=1, 32/1=1, 6=1, 73=1, 7=1, 95/1=1, 58=1, 47/1=1, 35/2=1, 11=1, 8=1, 99/1=1, 26/1=1, 99/2=1, 18/2=1, 18/1=1, 35/1=1, 40/1=1, 40/2=1, 40/1=1, 71/1=1 |
| 6 | இவ்வார்டின் எல்லைகள் | |
| | வடக்கு | வார்டு எண். 1 கடம்பூர் ரோடு |
| | கிழக்கு | வார்டு எண். 12 காட்டுக்கொட்டாய் |
| | தெற்கு | சுவேத நதி |
| | மேற்கு | ஒப்பிச்சான் மலை |
| 7 | இவ்வார்டின் மொத்த மக்கள் தொகை | 879 |
| 8 | கெங்கவல்லி பேரூராட்சியில் உள்ள இவ்வார்டின் மக்கள் தொகை, ஒரு வார்டின் சராசரி மக்கள் தொகையை விட குறைவாகவோ/கூடுதலாகவோ இருப்பின் அதற்கான காரணம் | - |
| 9 | குறிப்பு | - |

இடம் :

தேதி :



கி.சீனிவாசன்

செயல் அலுவலர்

கெங்கவல்லி பேரூராட்சி

சேலம் மாவட்டம்.

படிவம்
இணைப்பு-2(ஈ)

நகர்ப்புறம்

(கெங்கவல்லி முதல்நிலை பேரூராட்சி)
வரைவு வார்டு மறுவரையறைக்கான (Delimitation) அறிக்கை

மாவட்டத்தின் பெயர்: சேலம்

பேரூராட்சியின் பெயர்: கெங்கவல்லி

| | | |
|---|---|--|
| 1 | வார்டு எண் | 14 |
| 2 | இவ்வார்டில் உள்ளடங்கிய பகுதிகளின் பெயர்கள் | 1) பனங்காடு 2. தெற்குகாட்டுக்கொட்டாய்கள் |
| 3 | வார்டின் சராசரி மக்கள் தொகை | 801 |
| 4 | இவ்வார்டில் உள்ள கட்டடங்களின் எண்கள் (தெருவாரியாக) | 1) பனங்காடு - 86A1 to 53 B = 93 2. தெற்குகாட்டுக்கொட்டாய்கள் -15C1 to 59A1 =119 |
| | | மொத்தம் = 212 |
| 5 | இவ்வார்டில் உள்ள வீடுகளின் எண்ணிக்கை (தெருவாரியாக) | வார்டு எண். 14 1) பனங்காடு - 93 86A1=1, 62A=1, 60H=1, 1/1=1, 60=1, 60A=1, 61A=1, 62=1, 60B=1, 62A=1, 62/2=1, 62B=1, 63=1, 58=1, 63B=1, 63-B=1, 60C=1, 60d=1, 2/2=1, 60D=1, 64B=1, 65/1=1, 65=1, 65A=1, 65C=1, 66=1, 66A=1, 66B=1, 64B=1, 67A=1, 66B1=1, 67B=1, 67C=1, 68B=1, 66=1, 66-C=1, 68A=1, 69=1, 70a=1, 68=1, 64B1=1, 72=1, 71A=1, 71B=1, 71E=1, 71C=1, 72=1, 73B=1, 73A=1, 73=1, 74A=1, 74=1, 75=1, 74B=1, 75A=1, 59B4=1, 77=1, 74-E=1, 74-F=1, 74F1=1, 77C=1, 71D=1, 65-A=1, 61F2=1, 64c=1, 64D=1, 71D=1, 70B=1, 75=1, 64B1=1, 68A1=1, 78B=1, 72=1, 62/3=1, 77A=1, 65C=1, 66B=1, 72A=1, 63C=1, 74B=1, 66D=1, 71F=1, 145=1, 65=1, 65/1=1, 57B=1, 69=1, 60/1=1, 70/1=1, 69/1=1, 71/1=1, 62/1=1, 62B=1 |
| | | 2) தெற்கு காட்டுக்கொட்டாய்கள்- 119 15C1=1, 98A=1, 60B=1, 60D1=1, 60E=1, 60A1=1, 60C=1, 60-D=1, 59c3=1, 62B=1, 62D=1, 61=1, 61/1=1, 61=1, 78/1=1, 61B=1, 61C=1, 61D=1, 61E=1, 61F=1, 61f=1, 61F1=1, 61G=1, 61-H=1, 58B=1, 58/4=1, 61I=1, 61J=1, 64=1, 63A=1, 103=1, 104=1, 105=1, 113/2=1, 113/1=1, 52=1, 58B2=1, 52C=1, 52B=1, 53A=1, 53=1, 58B3=1, 52D=1, 57/B.=1, 45C=1, 55C=1, 159=1, 159-A=1, 159-B=1, 45C=1, 56D=1, 58B=1, 58=1, 59-F=1, 59-G=1, 59-H=1, 59-I=1, 59-J=1, 58I=1, 80=1, 68A1=1, 88=1, 86D=1, 59a=1, 59-B=1, 102C=1, 58P=1, 58D=1, 59E=1, 59A=1, 59C1=1, 59A1=1, 59-B=1, 59-C=1, 61P=1, 58-C=1, 58S=1, 61=1, 99A=1, 103D=1, 77-C=1, 52c=1, 52-D=1, 67-D=1, 45=1, 55c=1, 2a=1, 2-B=1, 65=1, 1a=1, 59g=1, 138-C=1, 61J 1=1, 59F=1, 112/58E=1, 61-D=1, 61E=1, 144=1, 59G1=1, 8A=1, 59G2=1, 62B=1, 59A3=1, 58S1=1, 61 E=1, 11/1=1, 77/1=1, 39/1=1, 25=1, 25/1=1, 45/1=1, 61/1=1, 45=1, 45/1=1, 6/1=1, 128/1=1, 103/1=1, 59/1=1, 59A1=1 |
| 6 | இவ்வார்டின் எல்லைகள் | |
| | வடக்கு | சுவேத நதி |
| | கிழக்கு | வார்டு எண். 15 காட்டுக்கொட்டாய் |
| | தெற்கு | வார்டு எண். 15 கணேசபுரம் |
| | மேற்கு | 74, கிருஷ்ணாபுரம் ஊராட்சி |
| 7 | இவ்வார்டின் மொத்த மக்கள் தொகை | 728 |
| 8 | கெங்கவல்லி பேரூராட்சியில் உள்ள இவ்வார்டின் மக்கள் தொகை, ஒரு வார்டின் சராசரி மக்கள் தொகையை விட குறைவாகவோ/கூடுதலாகவோ இருப்பின் அதற்கான காரணம் | - |
| 9 | குறிப்பு | - |

இடம் :

தேதி :



கி.சீனிவாசன்

செயல் அலுவலர்

கெங்கவல்லி பேரூராட்சி

சேலம் மாவட்டம்.


(கெங்கவல்லி முதல்நிலை பேரூராட்சி)
வரைவு வார்டு மறுவரையறைக்கான (Delimitation) அறிக்கை

மாவட்டத்தின் பெயர்: சேலம்

பேரூராட்சியின் பெயர்: கெங்கவல்லி

| | | |
|---|---|--|
| 1 | வார்டு எண் | 15 |
| 2 | இவ்வார்டில் உள்ளடங்கிய பகுதிகளின் பெயர்கள் | 1. தெற்குகாட்டுக் கொட்டாய்கள் 2. கணேசபுரம் |
| 3 | வார்டின் சராசரி மக்கள் தொகை | 801 |
| 4 | இவ்வார்டில் உள்ள கட்டடங்களின் எண்கள் (தெருவாரியாக) | 1. தெற்குகாட்டுக் கொட்டாய்கள் - 27 to 59/1 =139 2. கணேசபுரம் - 65B to 138/1 = 77 |
| | | மொத்தம் = 216 |
| 5 | இவ்வார்டில் உள்ள வீடுகளின் எண்ணிக்கை (தெருவாரியாக) | வார்டு எண். 15 1) தெற்கு காட்டுக்கொட்டாய்கள் - 139 27=1, 1=1, 2=1, 3B=1, 3=1, 3A=1, 3E=1, 3G=1, 3H=1, 3H=1, 4=1, 10/3C=1, 4A=1, 3I=1, 3J=1, 3B1=1, 4F=1, 4A=1, 4C/23=1, 5=1, 4B/22=1, 19=1, 6A=1, 43=1, 43B=1, 43C=1, 43/4=1, 106=1, 50/1=1, 39A=1, 50/2=1, 50/3=1, 50/4=1, 5/D5=1, 12A=1, 12=1, 12A1=1, 12B=1, 12B1=1, 12D=1, 16B=1, 56B=1, 16B1=1, 16=1, 45D=1, 57BA=1, 15A=1, 15B=1, 15A2=1, 12C=1, 22=1, 22A=1, 46=1, 15C=1, 15B1=1, 13=1, 15D=1, 12C=1, 12=1, 12A=1, 9A=1, 9=1, 4B=1, 9A=1, 11=1, 11D=1, 43a=1, 11A=1, 56A=1, 11C=1, 11D=1, 11D=1, 53C=1, 11D1=1, 53/1=1, 53A=1, 53/2=1, 56A=1, 27A=1, 56C=1, 57B2=1, 58C=1, 58C=1, 57/B=1, 57/B=1, 57B1=1, 57B1=1, 53=1, 57/B=1, 57-C=1, 57D=1, 58J2=1, 143=1, 58L=1, 58m=1, 59M=1, 57=1, 57D=1, 57B1=1, 57A=1, 4-B=1, 12-A2=1, 12-A3=1, 43/5=1, 59/B=1, 4-D=1, 4-E=1, 106-A=1, 3B2=1, 106B=1, 3C=1, 59A2=1, 45A=1, D-4F1=1, 58M=1, 57/B2=1, 57/B3=1, 4B/1=1, 57/1=1, 3/1=1, 57/1=1, 4/1=1, 56/1=1, 19/1=1, 11/1=1, 19/1=1, 43/1=1, 11/1a=1, 11/1b=1, 11/1c=1, 5/1=1, 3=1, 3/2=1, 53/3=1, 59/1=1, 53/1=1, 3/3=1, 12/1=1, 59/1=1, |
| | | 2) கணேசபுரம் - 77 65b=1, 74A1=1, 96C=1, 102A2=1, 96=1, 96C=1, 95A=1, 96=1, 102B=1, 100b=1, 97A=1, 60/1=1, 52/1=1, 95/1=1, 105/1=1, 92/2=1, 59/1=1, 97B=1, 101=1, 102A=1, 90B=1, 90B=1, 47/3=1, 114A=1, 103=1, 102=1, 103=1, 114=1, 114A=1, 103F=1, 103C=1, 103D=1, 18=1, 102D1=1, 102E=1, 94=1, 95=1, 92=1, 93=1, 91=1, 88=1, 88A=1, 88A=1, 88=1, 99E=1, 87B=1, 87A=1, 87=1, 84=1, 85=1, 98=1, 82G=1, 80A=1, 97=1, 99=1, 102E=1, 78=1, 84A=1, 87D=1, 95=1, 87B=1, 57=1, 77B=1, 95-1=1, 84A=1, 114-B=1, 59A=1, 47/4=1, 138-B=1, 102A=1, 58/4=1, 95B=1, 103A=1, 59B=1, 114C=1, 114/1=1, 138/1=1, |
| 6 | இவ்வார்டின் எல்லைகள் | |
| | வடக்கு | சுவேத நதி |
| | கிழக்கு | ஆணையம்பட்டி ஊராட்சி |
| | தெற்கு | வலசக்கல்பட்டி ஊராட்சி |
| | மேற்கு | 74, கிருஷ்ணாபுரம் ஊராட்சி, வார்டு எண். 14 காட்டுக்கொட்டாய் |
| 7 | இவ்வார்டின் மொத்த மக்கள் தொகை | 742 |
| 8 | கெங்கவல்லி பேரூராட்சியில் உள்ள இவ்வார்டின் மக்கள் தொகை, ஒரு வார்டின் சராசரி மக்கள் தொகையை விட குறைவாகவோ/கூடுதலாகவோ இருப்பின் அதற்கான காரணம் | - |
| 9 | குறிப்பு | - |

இடம் :
தேதி :


கி.சீனிவாசன்
செயல் அலுவலர்
கெங்கவல்லி பேரூராட்சி
சேலம் மாவட்டம்.