

படிவம் - இணைப்பு - 1 (ஈ)

ஐலகண்டாபுரம் தேர்வுநிலை பேரூராட்சி

வார்டு மறுவரையரை (Delimitation) செய்வதற்கான வரைவு கருத்துருவிற்கான அடிப்படை விவரங்கள்

மாவட்டத்தின் பெயர் - சேலம்

பேரூராட்சியின் பெயர் - ஐலகண்டாபுரம்

21.11.2017

| வ. எண். | பேரூராட்சியின் பெயர் | 2011 கணக்கெடுப்பு படிமக்கள் தொகை | நிர்ணயிக்கப்பட்ட மொத்த வார்டுகளின் எண்ணிக்கை | குடியிருப்பு கட்டடங்களின் மொத்த எண்ணிக்கை | ஒரு வார்டின் சராசரி மக்கள் தொகை கலம்(3) / கலம்(4) | ஒரு வார்டின் சராசரி குடியிருப்பு கட்டடங்களின் எண்ணிக்கை கலம்(5) / கலம்(4) | ஒரு வீட்டின் சராசரி மக்கள் தொகை கலம்(6) / கலம்(7) | உத்தேசிக்கப்பட்டுள்ள வார்டின் எண்ணிக்கை | உத்தேசிக்கப்பட்டுள்ள வார்டில் உள்ள குடியிருப்பு கட்டடங்களின் எண்ணிக்கை | உத்தேசிக்கப்பட்டுள்ள வார்டில் மதிப்பீடு செய்யப்படும் மக்கள் தொகை கலம்(8) × கலம்(10) | மதிப்பீடு செய்யப்படும் மக்கள் தொகைக்கும் சராசரி மக்கள் தொகைக்கும் உள்ள வித்தியாசம் கலம்(11)-கலம்(6) | மதிப்பீடு செய்யப்படும் மக்கள் தொகைக்கும் சராசரி மக்கள் தொகைக்கும் உள்ள வித்தியாசத்தின் விழுக்காடு கலம்(12) ×100 / கலம்(6) | வித்தியாசத்திற்கான காரணம் | குறிப்பு |
|----------------|----------------------|----------------------------------|--|---|---|---|---|---|--|---|---|---|---------------------------|----------|
| 1 | 2 | 3 | 4 | 5 | 6 | 7 | 8 | 9 | 10 | 11 | 12 | 13 | 14 | 15 |
| 1 | ஐலகண்டாபுரம் | 16184 | 15 | 5629 | 1078.933 | 375 | 2.8751 | 1 | 382 | 1098 | 19 | 1.76 | - | - |
| 2 | | | | | | | 2.8751 | 2 | 405 | 1165 | 86 | 7.97 | | |
| 3 | | | | | | | 2.8751 | 3 | 387 | 1113 | 34 | 3.15 | | |
| 4 | | | | | | | 2.8751 | 4 | 405 | 1165 | 86 | 7.97 | | |
| 5 | | | | | | | 2.8751 | 5 | 401 | 1153 | 74 | 6.86 | | |
| 6 | | | | | | | 2.8751 | 6 | 374 | 1075 | -4 | -0.37 | | |
| 7 | | | | | | | 2.8751 | 7 | 400 | 1150 | 71 | 6.58 | | |
| 8 | | | | | | | 2.8751 | 8 | 383 | 1101 | 22 | 2.04 | | |
| 9 | | | | | | | 2.8751 | 9 | 340 | 978 | -100 | -9.27 | | |
| 10 | | | | | | | 2.8751 | 10 | 342 | 983 | -96 | -8.90 | | |
| 11 | | | | | | | 2.8751 | 11 | 406 | 1167 | 88 | 8.16 | | |
| 12 | | | | | | | 2.8751 | 12 | 371 | 1067 | -12 | -1.11 | | |
| 13 | | | | | | | 2.8751 | 13 | 342 | 983 | -96 | -8.90 | | |
| 14 | | | | | | | 2.8751 | 14 | 349 | 1003 | -76 | -7.04 | | |
| 15 | | | | | | | 2.8751 | 15 | 342 | 983 | -96 | -8.90 | | |
| மொத்தம் | | | | | | | | | 5629 | 16184 | 0 | 0.00 | | |



செயல அலுவலர்,
ஐலகண்டாபுரம் தேர்வுநிலை பேரூராட்சி,
சேலம் மாவட்டம்.

**படிவம்
இணைப்பு-2(ஈ)**

நகர்ப்புறம்

**ஐலகண்டாபுரம் தேர்வுநிலை பேரூராட்சி
வரைவு வார்டு மறுவரையறைக்கான (Delimitation) அறிக்கை**

மாவட்டத்தின் பெயர்: சேலம் மாவட்டம்

பேரூராட்சியின் பெயர்: ஐலகண்டாபுரம் தேர்வுநிலை பேரூராட்சி

| 1 | வார்டு எண் | 1 |
|---|--|--|
| 2 | இவ்வார்டில் உள்ளடங்கிய பகுதிகளின் பெயர்கள் | 1. குப்பம்பட்டி ரோடு 2. நங்கவள்ளி மெயின் ரோடு 3. முனியப்பன் கோவில் தெரு 4. தாரமங்கலம் மெயின் ரோடு (வண்டி மேடு வரை) |
| 3 | வார்டின் சராசரி மக்கள் தொகை | 1078.933 |
| 4 | இவ்வார்டில் உள்ள கட்டடங்களின் எண்கள் (தெருவாரியாக) | 1. குப்பம்பட்டி ரோடு - 172 2. நங்கவள்ளி மெயின் ரோடு - 120 3. முனியப்பன் கோவில் தெரு - 41 முனியப்பன் கோவில் தெரு வ.வி.அ - 9 4. தாரமங்கலம் மெயின் ரோடு (வண்டி மேடு வரை) - 40 மொத்தம் - 382 |
| 5 | இவ்வார்டில் உள்ள வீடுகளின் எண்ணிக்கை (தெருவாரியாக)=382 | 1. குப்பம்பட்டி ரோடு - 172 1, 1/1, 1/2=3, 2முதல்4=3, 4/1, 4/2, 7/1 =3, 19முதல்35=17, 35/5, 35/6=2, 39முதல்42=4, 42முதல்1, 43, 44, 44/4, 44/2, 45, 45/1=7, 46முதல்48=3, 48/1, 49, 50, 50/1, 51/1, 52, 52/1, 52/2, 52/3, 54/1, 54/2, 54/3, 55= 13, 60முதல்65=6, 5/1=1, 66முதல்74=9, 76, 76/1, 76/2, 76/3, 76/4 = 5, 77முதல்82= 6, 84, 86/1, 89/1, 89/2, 90, 91/1, 99/2, 99/3=11, முதல்101=2, 103, 104/1, 105, 105/1, 105/2 = 5, 106முதல்108=3, 110, 111, 111/3, 112, 112/1, 113, 114, 114/1, 114/2, 114/4=10, 115முதல்118=4, 118/1, 118/2, 119, 119/1, 120, 120/1, 121, 122, 122/1, 122/2, 122/3, 122/5, 122/6, 122/7, 122/8, 122/9 = 17, 123, 123/1, 123/2, 123/4, 123/5, 126, 126/1, 126/2, 126/3, 127, 127/3= 11, 128 முதல் 133=6, 133/1=1, 134முதல்138=5, 138/1=1, 139முதல்142=4, 142முதல்1=1, 143=1 =3+3+3+17+2+4+7+3+13+6+1+9+5+6+8+11+2+5+3+10+4+17+11+6+1+5+1+4+1+1 = 172 2. நங்கவள்ளி மெயின் ரோடு - 120 1முதல்5=5, 5/1, 9/1, 9/5, 10/2, 19, 20, 20/2, 21, 21/2, 22, 23, 24, 24/1, 25, 25/1 = 15, 26முதல்29=4, 29/1, 29/2, 30, 30/1=4, 31முதல்33=3, 33/1, 34/1, 29/1, 34/4, 34/5, 34/6, 34/7, 34/8, 35=9, 36/1, 36/2, 36/3, 36/4, 37/3=5, 39முதல்50=12, 51/1, 51/2, 51/3, 51/4, 52, 53=6, 55, 60, 60/1 = 3, 61முதல்63, 3, 63/1, 64, 64/1, 64/2, 65, 65/1, 65/2=7, 66முதல்72=7, 72/1, 73, 73/1, 74=4, 76முதல்82=7, 84, 89=2, 90முதல்92=3, 96முதல்101=6, 101, 101/1, 101/2, 103, 109/6, 109/7=5 =5+15+14+4+3+9+5+12+6+3+3+7+7+4+7+2+3+6+5 = 120 |

| | | |
|---|---|--|
| | | 3. முனியப்பன் கோவில் தெரு - 41 1முதல்3=3, 3/1=1, 4முதல்15=12, 15/2, 15/3, 15/4=3, 16முதல்20=5, 20/8, 20/15, 20/16, 20/17, 20/18, 21, 21/1=7, 22முதல்28=7, 28/2, 28/3, 29, 30=4 =3+12+3+5+7+7+4 + வ.வி.அ=9 = 41 முனியப்பன் கோவில் தெரு வ.வி.அ - 9 |
| | | 2. தாரமங்கலம் மெயின் ரோடு (வண்டி மேடு வரை) - 40 1முதல்2=2, 5, 6, 10, 12, 14, 15, 15/3, 16=8, 50முதல்52=3, 55, 58, 59, 61=4, 79, 80, 80/1, 81, 82=5, 84, 85, 87, 89 = 4, 95 முதல் 95=5, 122, 123=2, 137, 139, 140=3, 151, 154, 155, 157=4 =2+8+3+4+5+4+5+2+3+4 = 40 |
| 6 | இவ்வார்டின் எல்லைகள் | |
| | வடக்கு | சூரப்பள்ளி கிராம பஞ்சாயத்து எல்லை முடிவு |
| | கிழக்கு | வார்டு எண் 2, மேற்கு ஆலமரத் தெரு, வார்டு எண் 6, நாயக்கர் தெரு |
| | தெற்கு | வார்டு எண் 10 சவுண்டம்மன் கோவில் தெரு |
| | மேற்கு | சூரப்பள்ளி கிராம பஞ்சாயத்து எல்லை முடிவு |
| 7 | இவ்வார்டின் மொத்த மக்கள் தொகை | 1098 |
| 8 | ஐலகண்டாபுரம் பேரூராட்சி உள்ளாட்சி அமைப்பில் உள்ள இவ்வார்டின் மக்கள் தொகை, ஒரு வார்டின் சராசரி மக்கள் தொகையை விட குறைவாகவோ/கூடுதலாகவோ இருப்பின் அதற்கான காரணம் | |
| 9 | குறிப்பு | - |

இடம் :

தேதி :



செயல அலுவலர்

ஐலகண்டாபுரம் தேர்வுநிலை பேரூராட்சி

சேலம் மாவட்டம்

**படிவம்
இணைப்பு-2(ஈ)**

நகர்ப்புறம்

**ஐலகண்டாபுரம் தேர்வுநிலை பேரூராட்சி
வரைவு வார்டு மறுவரையறைக்கான (Delimitation) அறிக்கை**


மாவட்டத்தின் பெயர்: சேலம் மாவட்டம்

பேரூராட்சியின் பெயர்: ஐலகண்டாபுரம் தேர்வுநிலை பேரூராட்சி

| 1 | வார்டு எண் | 2 | | | | | | | | | | | | | | | | | | | | | | | | | | | |
|---|--|---|---------------------------------|---|-----------|---|---|-----------|---|---|-----------|--|---|-----------|--|---|-----------|---------------------|---|-----------|----------------------------------|---|------------|--|--|--|---------------------------|---|-----------|
| 2 | இவ்வார்டில் உள்ளடங்கிய பகுதிகளின் பெயர்கள் | 1. போலீஸ் லைன் தெரு 2. தாரமங்கலம் மெயின் ரோடு (அ.ம வரை) 3.மேற்கு ஆலமரத் தெரு. 4. கிழக்கு ஆலமரத் தெரு. 5. செங்குட்டை. | | | | | | | | | | | | | | | | | | | | | | | | | | | |
| 3 | வார்டின் சராசரி மக்கள் தொகை | 1078.933 | | | | | | | | | | | | | | | | | | | | | | | | | | | |
| 4 | இவ்வார்டில் உள்ள கட்டடங்களின் எண்கள் (தெருவாரியாக) | <table style="width: 100%; border-collapse: collapse;"> <tr> <td style="width: 80%;">1. போலீஸ் லைன் தெரு</td> <td style="width: 5%; text-align: center;">-</td> <td style="width: 15%; text-align: right;">91</td> </tr> <tr> <td>2. தாரமங்கலம் மெயின் ரோடு (அ.ம வரை)</td> <td style="text-align: center;">-</td> <td style="text-align: right;">53</td> </tr> <tr> <td>3.மேற்கு ஆலமரத் தெரு</td> <td style="text-align: center;">-</td> <td style="text-align: right;">83</td> </tr> <tr> <td>4. கிழக்கு ஆலமரத் தெரு</td> <td style="text-align: center;">-</td> <td style="text-align: right;">68</td> </tr> <tr> <td>5. செங்குட்டை</td> <td style="text-align: center;">-</td> <td style="text-align: right;">97</td> </tr> <tr> <td>செங்குட்டை வ.வி.அ</td> <td style="text-align: center;">-</td> <td style="text-align: right;">13</td> </tr> <tr> <td colspan="2" style="text-align: right;">மொத்தம்</td> <td style="text-align: right;">405</td> </tr> </table> | 1. போலீஸ் லைன் தெரு | - | 91 | 2. தாரமங்கலம் மெயின் ரோடு (அ.ம வரை) | - | 53 | 3.மேற்கு ஆலமரத் தெரு | - | 83 | 4. கிழக்கு ஆலமரத் தெரு | - | 68 | 5. செங்குட்டை | - | 97 | செங்குட்டை வ.வி.அ | - | 13 | மொத்தம் | | 405 | | | | | | |
| 1. போலீஸ் லைன் தெரு | - | 91 | | | | | | | | | | | | | | | | | | | | | | | | | | | |
| 2. தாரமங்கலம் மெயின் ரோடு (அ.ம வரை) | - | 53 | | | | | | | | | | | | | | | | | | | | | | | | | | | |
| 3.மேற்கு ஆலமரத் தெரு | - | 83 | | | | | | | | | | | | | | | | | | | | | | | | | | | |
| 4. கிழக்கு ஆலமரத் தெரு | - | 68 | | | | | | | | | | | | | | | | | | | | | | | | | | | |
| 5. செங்குட்டை | - | 97 | | | | | | | | | | | | | | | | | | | | | | | | | | | |
| செங்குட்டை வ.வி.அ | - | 13 | | | | | | | | | | | | | | | | | | | | | | | | | | | |
| மொத்தம் | | 405 | | | | | | | | | | | | | | | | | | | | | | | | | | | |
| 5 | இவ்வார்டில் உள்ள வீடுகளின் எண்ணிக்கை (தெருவாரியாக)=405 | <table style="width: 100%; border-collapse: collapse;"> <tr> <td style="width: 80%;">1. போலீஸ் லைன் தெரு - 91</td> <td style="width: 5%; text-align: center;">-</td> <td style="width: 15%; text-align: right;">91</td> </tr> <tr> <td>1, 2, 2/1, 2/2=4, 3,5=2, 4,4/1, 4/2, 4/3, 4/4, 4/5, 4/6, 4/7 =8, 5, 5/1, 5/2, 5/3, 5/4=5, 6 முதல் 10=4, 10/1,10/2=2, 11 முதல் 12=2, 13, 13/1=2, 14 முதல் 20=7, 20/1, 20/2, 20/3=3, 21, 21/1, 21/2, 21/3=4, 22, 22/1, 22/2, 22/3=4, 23 முதல் 26=4, 26/1, 26/2=2, 27, 27/1, 27/2, 27/3,27/4, 27/5, 27/6, 27/7, 27/8, 27/9, 27/10=11, 28, 28/1, 28/2, 28/3=4, 29 முதல் 30=2, 30/1=1, 31 முதல் 35=6, 35/1=1, 37/1, 37/2, 36, 37=4, 38 முதல் 42=5, 42/1, 42/2=2, 43 முதல் 44=2</td> <td></td> <td></td> </tr> <tr> <td>=4+2+8+5+4+2+2+2+7+3+4+4+4+2+11+4+2+1+6+1+4+5+2+2</td> <td style="text-align: center;">=</td> <td style="text-align: right;">91</td> </tr> <tr> <td>2. தாரமங்கலம் மெயின் ரோடு (அ.ம வரை)</td> <td style="text-align: center;">-</td> <td style="text-align: right;">53</td> </tr> <tr> <td>19முதல்23=5, 23/1, 24, 25=3, 28, 29, 32/2, 32/3, 34, 37, 45=7, 91/1=1, 97 முதல்118=22, 125முதல்127=3, 146முதல்148=3, 170முதல்173=4, 173/1, 177, 190,191, 193=5</td> <td></td> <td></td> </tr> <tr> <td>=5+3+7+1+22+3+3+4+5</td> <td style="text-align: center;">=</td> <td style="text-align: right;">53</td> </tr> <tr> <td>3.மேற்கு ஆலமரத் தெரு - 83</td> <td style="text-align: center;">-</td> <td style="text-align: right;">83</td> </tr> <tr> <td>1 முதல் 5=5, 6, 6/1, 6/2 = 3 , 7, 8, 8/1=3, 9, 9/1, 9/2= 3, 10முதல்32=23, 33, 33/1=2, 34முதல்39=6, 39/7 முதல் 39/23 = 17, 40முதல்61=21</td> <td></td> <td></td> </tr> <tr> <td>=5+3+3+3+23+2+6+17+21 =83</td> <td style="text-align: center;">=</td> <td style="text-align: right;">83</td> </tr> </table> | 1. போலீஸ் லைன் தெரு - 91 | - | 91 | 1, 2, 2/1, 2/2=4, 3,5=2, 4,4/1, 4/2, 4/3, 4/4, 4/5, 4/6, 4/7 =8, 5, 5/1, 5/2, 5/3, 5/4=5, 6 முதல் 10=4, 10/1,10/2=2, 11 முதல் 12=2, 13, 13/1=2, 14 முதல் 20=7, 20/1, 20/2, 20/3=3, 21, 21/1, 21/2, 21/3=4, 22, 22/1, 22/2, 22/3=4, 23 முதல் 26=4, 26/1, 26/2=2, 27, 27/1, 27/2, 27/3,27/4, 27/5, 27/6, 27/7, 27/8, 27/9, 27/10=11, 28, 28/1, 28/2, 28/3=4, 29 முதல் 30=2, 30/1=1, 31 முதல் 35=6, 35/1=1, 37/1, 37/2, 36, 37=4, 38 முதல் 42=5, 42/1, 42/2=2, 43 முதல் 44=2 | | | =4+2+8+5+4+2+2+2+7+3+4+4+4+2+11+4+2+1+6+1+4+5+2+2 | = | 91 | 2. தாரமங்கலம் மெயின் ரோடு (அ.ம வரை) | - | 53 | 19முதல்23=5, 23/1, 24, 25=3, 28, 29, 32/2, 32/3, 34, 37, 45=7, 91/1=1, 97 முதல்118=22, 125முதல்127=3, 146முதல்148=3, 170முதல்173=4, 173/1, 177, 190,191, 193=5 | | | =5+3+7+1+22+3+3+4+5 | = | 53 | 3.மேற்கு ஆலமரத் தெரு - 83 | - | 83 | 1 முதல் 5=5, 6, 6/1, 6/2 = 3 , 7, 8, 8/1=3, 9, 9/1, 9/2= 3, 10முதல்32=23, 33, 33/1=2, 34முதல்39=6, 39/7 முதல் 39/23 = 17, 40முதல்61=21 | | | =5+3+3+3+23+2+6+17+21 =83 | = | 83 |
| 1. போலீஸ் லைன் தெரு - 91 | - | 91 | | | | | | | | | | | | | | | | | | | | | | | | | | | |
| 1, 2, 2/1, 2/2=4, 3,5=2, 4,4/1, 4/2, 4/3, 4/4, 4/5, 4/6, 4/7 =8, 5, 5/1, 5/2, 5/3, 5/4=5, 6 முதல் 10=4, 10/1,10/2=2, 11 முதல் 12=2, 13, 13/1=2, 14 முதல் 20=7, 20/1, 20/2, 20/3=3, 21, 21/1, 21/2, 21/3=4, 22, 22/1, 22/2, 22/3=4, 23 முதல் 26=4, 26/1, 26/2=2, 27, 27/1, 27/2, 27/3,27/4, 27/5, 27/6, 27/7, 27/8, 27/9, 27/10=11, 28, 28/1, 28/2, 28/3=4, 29 முதல் 30=2, 30/1=1, 31 முதல் 35=6, 35/1=1, 37/1, 37/2, 36, 37=4, 38 முதல் 42=5, 42/1, 42/2=2, 43 முதல் 44=2 | | | | | | | | | | | | | | | | | | | | | | | | | | | | | |
| =4+2+8+5+4+2+2+2+7+3+4+4+4+2+11+4+2+1+6+1+4+5+2+2 | = | 91 | | | | | | | | | | | | | | | | | | | | | | | | | | | |
| 2. தாரமங்கலம் மெயின் ரோடு (அ.ம வரை) | - | 53 | | | | | | | | | | | | | | | | | | | | | | | | | | | |
| 19முதல்23=5, 23/1, 24, 25=3, 28, 29, 32/2, 32/3, 34, 37, 45=7, 91/1=1, 97 முதல்118=22, 125முதல்127=3, 146முதல்148=3, 170முதல்173=4, 173/1, 177, 190,191, 193=5 | | | | | | | | | | | | | | | | | | | | | | | | | | | | | |
| =5+3+7+1+22+3+3+4+5 | = | 53 | | | | | | | | | | | | | | | | | | | | | | | | | | | |
| 3.மேற்கு ஆலமரத் தெரு - 83 | - | 83 | | | | | | | | | | | | | | | | | | | | | | | | | | | |
| 1 முதல் 5=5, 6, 6/1, 6/2 = 3 , 7, 8, 8/1=3, 9, 9/1, 9/2= 3, 10முதல்32=23, 33, 33/1=2, 34முதல்39=6, 39/7 முதல் 39/23 = 17, 40முதல்61=21 | | | | | | | | | | | | | | | | | | | | | | | | | | | | | |
| =5+3+3+3+23+2+6+17+21 =83 | = | 83 | | | | | | | | | | | | | | | | | | | | | | | | | | | |

| | | |
|---|---|--|
| | | <p>4. கிழக்கு ஆலமரத் தெரு - 68</p> <p>1, 1/1, 1/2=3, 2முதல்3=2, 4, 4/3, 4/4, 4/5=4, 5, 5/2, 5/3, 5/4=4, 6, 7, 7/3=3, 8முதல்13=6, 14, 14/1, 14/2, 14/3, 14/4, 14/5=6, 15, 16, 16/1, 16/2=4, 17முதல்35=19, 36, 36/2=2, 37முதல்51=15</p> <p>=3+2+4+4+3+6+6+4+19+2+15 = 68</p> <p>5. செங்குட்டை -97 - 97</p> <p>1, 2, 2/1=3, 3முதல்6=4, 6/1, 6/2=2, 7முதல்9=3, 9/1, 9/2, 9/3=3, 10, 10/1, 10/2=3, 11, 11/1=2, 12, 13, 13/1=3, 14முதல்24=11, 25, 25/1 = 2, 26முதல்29=4, 30, 30/1 = 2, 31முதல்37=7, 38, 38/1 = 2, 39முதல்44=6, 44/1, 44/2=2, 45, 45/1, 45/3=3, 46முதல்53=8, 53/1=1, 54, 55=2, 56, 56/1=2, 57, 57/1, 57/2=3, 58முதல்63=6, 64, 64/1=2, 65, 65/3, 65/8=3, 66, 66/1, 66/2 = 3, 67=1, 68, 68/1, 68/2, 68/3=4</p> <p>=3+4+2+3+3+3+2+3+11+2+4+2+7+2+6+2+3+8+1+2 = 97</p> <p>செங்குட்டை வ.வி.அ = 13</p> |
| 6 | இவ்வார்டின் எல்லைகள் | |
| | வடக்கு | சூரப்பள்ளி கிராம பஞ்சாயத்து எல்லை முடிவு |
| | கிழக்கு | வார்டு எண் 3, எடப்பாடி டைவர்சன் ரோடு, சூரப்பள்ளி கிராம பஞ்சாயத்து எல்லை முடிவு |
| | தெற்கு | வார்டு எண் 4,5,6 தாரமங்கலம் மெயின் ரோடு |
| | மேற்கு | வார்டு எண் 1, முனியப்பன் கோவில் தெரு |
| 7 | இவ்வார்டின் மொத்த மக்கள் தொகை | 1165 |
| 8 | ஐலகண்டாபுரம் பேரூராட்சி உள்ளாட்சி அமைப்பில் உள்ள இவ்வார்டின் மக்கள் தொகை, ஒரு வார்டின் சராசரி மக்கள் தொகையை விட குறைவாகவோ/கூடுதலாகவோ இருப்பின் அதற்கான காரணம் | |
| 9 | குறிப்பு | - |

இடம் :
தேதி :


 செயல அலுவலர்
 ஐலகண்டாபுரம் தேர்வுநிலை பேரூராட்சி
 சேலம் மாவட்டம்

**படிவம்
இணைப்பு-2(ஈ)**

நகர்ப்புறம்

**ஜலகண்டாபுரம் தேர்வுநிலை பேரூராட்சி
வரைவு வார்டு மறுவரையறைக்கான (Delimitation) அறிக்கை**

மாவட்டத்தின் பெயர்: சேலம் மாவட்டம்

பேரூராட்சியின் பெயர்: ஜலகண்டாபுரம் தேர்வுநிலை பேரூராட்சி

| 1 | வார்டு எண் | 3 |
|---|--|---|
| 2 | இவ்வார்டில் உள்ளடங்கிய பகுதிகளின் பெயர்கள் | 1. தாரமங்கலம் மெயின் ரோடு |
| | | 2.மேட்டுத் தெரு |
| | | 3. மேட்டுத் தெரு |
| | | 4. மேட்டுத் தெரு |
| | | 5. மேட்டுத் தெரு |
| | | 6. எடப்பாடி டைவர்சன் ரோடு (கண்ணன் கடை வரை) |
| 3 | வார்டின் சராசரி மக்கள் தொகை | 1078.933 |
| 4 | இவ்வார்டில் உள்ள கட்டடங்களின் எண்கள் (தெருவாரியாக) | 1. தாரமங்கலம் மெயின் ரோடு - 54 |
| | | 2.மேட்டுத் தெரு - 135 |
| | | 3. மேட்டுத் தெரு - 55 |
| | | 4. மேட்டுத் தெரு - 54 |
| | | 5. மேட்டுத் தெரு - 49 |
| | | 6. எடப்பாடி டைவர்சன் ரோடு (கண்ணன் கடை வரை) - 40 |
| | | மொத்தம் - 387 |
| 5 | இவ்வார்டில் உள்ள வீடுகளின் எண்ணிக்கை (தெருவாரியாக)=387 | 1. தாரமங்கலம் மெயின் ரோடு - 54 |
| | | <p>1, 1/1 முதல் 1/6=7, 2,2/12, 2/13=3, 3 முதல் 6=5, 9=1, 10/1 முதல் 10/3=3, 11, 12, 12/1 முதல் 12/6=8,13=1, 18 முதல் 27=10, 29=1, 31 முதல் 34=4, 36, 36/2, 36/3=3, 37/2=1, 42=1, 87/5=1, 89, 89/1 முதல் 89/3=3, 90=1, 92=1</p> <p>=7+3+5+1+3+8+1+10+1+4+3+1+1+1+3+1+1 = 54</p> <p>2.மேட்டுத் தெரு - 135</p> <p>1, 1/1 =2, 2 முதல் 4=3, 4/1, 4/2, 4/3, 5, 5/1, 5/2=6, 6 முதல் 22=17, 22/2,23, 23/1, 23/3, 23/4, 23/5=6, 24, 24/12, 24/13, 24/14, 24/15, 24/18, 25, 25/1, 25/2, 26, 26/4, 26/7, 26/1, 26/4, 27, 27/1, 27/2, 27/3, 27/4 = 19, 28 முதல் 30=3, 30/1, 30/2 = 2, 31 முதல் 39 = 9, 39/1=1, 40, 41, 41/1, 42, 43, 43/1 = 6, 44 முதல் 48=5, 48/2, 48/3, 48/4, 49, 49/1=5, 50 முதல் 52=3, 52/1 = 1, 53 முதல் 56=4, 56/1=1, 57 முதல் 60=4, 60/2 = 1, 61 முதல் 68=8, 70 முதல் 77=8, 77/1, 78, 78/1, 78/2 = 4, 79 முதல் 83=5, 83/1, 83/2 = 2, 84 முதல் 88=5, 88/1=1, 89 முதல் 92=4</p> <p>=2+3+6+17+6+19+3+2+9+1+6+5+5+3+1+4+1+4+1+8 +8+4+5+2+5+1+4 = 135</p> |

| | | |
|---|---|---|
| | | <p>3. மேட்டுத் தெரு - 55</p> <p>1 முதல் 3=3, 3/1, 4, 5, 5/1, 5/2, 6, 6/1 = 7, 7 முதல் 10=4, 10/1, 11, 12, 13, 13/1, 14, 14/1=7, 15 முதல் 19=5, 19/1=1, 20 முதல் 22=3, 22/2, 23, 24, 24/1 = 4, 25 முதல் 28=4, 28/1, 29, 29/1 = 3, 30 முதல் 34= 5, 34/1, 35, 36, 36/1, 37, 37/1, 38, 38/1, 39=9</p> <p>=3+7+4+7+5+1+3+4+4+3+5+9 = 55</p> <p>4. மேட்டுத் தெரு - 54</p> <p>1 முதல் 3=3, 3/1, 4, 5, 5/1=5, 6 முதல் 9=4, 9/1, 9/2=2, 10 முதல் 18=19, 18/1=1, 19 முதல் 40=22</p> <p>=3+5+4+19+1+22 = 54</p> <p>5. மேட்டுத் தெரு - 49</p> <p>1, 2, 2/1, 3, 4, 4/1, 5, 5/2, 5/3, 6, 6/2 = 11, 7 முதல் 13=7, 13/1 =1, 14 முதல் 18=5, 18/3, 18/4, 19, 19/1, 19/2 = 5, 20 முதல் 22=3, 22/2, 23, 24, 24/1, 24/6, 25, 25/3, 26, 27, 27/2, 28, 28/1, 29, 29/1, 37/1, 72/1, 60/3=17</p> <p>=11+7+1+5+5+3+17 = 49</p> <p>6. எடப்பாடி டைவார்சன் ரோடு (கண்ணன் கடை வரை) - 40</p> <p>1 முதல் 3=3, 11 முதல் 14=14, 14/1, 14/2, 15, 15/1, 15/2, 15/3, 15/5, 16=8, 18 முதல் 20=3, 24 முதல் 28=5, 30/1=1, 31 முதல் 33=3, 36, 39, 40, 40/1, 40/2, 40/3, 41, 42, 44, 45/1 = 10, 46 முதல் 53 = 8,</p> <p>=3+4+8+3+1+3+10+8 = 40</p> |
| 6 | இவ்வார்டின் எல்லைகள் | |
| | வடக்கு | சூரப்பள்ளி கிராம பஞ்சாயத்து எல்லை முடிவு |
| | கிழக்கு | தோரமங்கலம் கிராம பஞ்சாயத்து எல்லை முடிவு |
| | தெற்கு | வார்டு எண் 8, கம்போஸ்ட் ரோடு, தோரமங்கலம் கிராம பஞ்சாயத்து எல்லை முடிவு |
| | மேற்கு | வார்டு எண் 2,4,7 எடப்பாடி டைவார்சன் ரோடு |
| 7 | இவ்வார்டின் மொத்த மக்கள் தொகை | 1113 |
| 8 | ஐலகண்டாபுரம் பேரூராட்சி உள்ளாட்சி அமைப்பில் உள்ள இவ்வார்டின் மக்கள் தொகை, ஒரு வார்டின் சராசரி மக்கள் தொகையை விட குறைவாகவோ/கூடுதலாகவோ இருப்பின் அதற்கான காரணம் | |
| 9 | குறிப்பு | - |

இடம் :

தேதி :



செயல் அலுவலர்

ஐலகண்டாபுரம் தேர்வுநிலை பேரூராட்சி

சேலம் மாவட்டம்

படிவம்
இணைப்பு-2(ஈ)

நகர்ப்புறம்

ஐலகண்டாபுரம் தேர்வுநிலை பேரூராட்சி
வரைவு வார்டு மறுவரையறைக்கான (Delimitation) அறிக்கை

மாவட்டத்தின் பெயர்: சேலம் மாவட்டம்

பேரூராட்சியின் பெயர்: ஐலகண்டாபுரம் தேர்வுநிலை பேரூராட்சி

| 1 | வார்டு எண் | 4 |
|---|--|--|
| 2 | இவ்வார்டில் உள்ளடங்கிய பகுதிகளின் பெயர்கள் | 1. தாரமங்கலம் மெயின் ரோடு (அ,ம முதல் பள்ளகாடு மாரியம்மன் கோவில் வரை) 2. தாசகவுண்டன் தெரு 3. நந்தவனத் தெரு 4. பெருமாள் செட்டி தெரு 5. அச்சுகட்டி தெரு - 31 |
| 3 | வார்டின் சராசரி மக்கள் தொகை | 1078.933 |
| 4 | இவ்வார்டில் உள்ள கட்டடங்களின் எண்கள் (தெருவாரியாக) | 1. தாரமங்கலம் மெயின் ரோடு (அ,ம முதல் பள்ளகாடு மாரியம்மன் கோவில் வரை) - 50 2. தாசகவுண்டன் தெரு - 104 3. நந்தவனத் தெரு - 148 4. பெருமாள் செட்டி தெரு - 72 5. அச்சுகட்டி தெரு - 31 மொத்தம் - 405 |
| 5 | இவ்வார்டில் உள்ள வீடுகளின் எண்ணிக்கை (தெருவாரியாக)=405 | 1.தாரமங்கலம் மெயின் ரோடு (அ,ம முதல் பள்ளகாடு மாரியம்மன் கோவில் வரை) 2/12, 2/13=2, 10/2, 10/3=2, 27=1, 35/1, 35/2=2, 36, 36/2, 36/3=3, 39, 39/1=2, 40 முதல் 41=2, 43 முதல் 45=3, 48 முதல் 51=4, 53 முதல் 56=4, 57/1 முதல் 57/5=5, 58, 58/1=2, 60=1, 62 முதல் 63=2, 64, 64/4, 64/2=3, 66=1, 67/1=1, 70/1=1, 73 முதல் 74=2, 76 முதல் 78=3, 89, 89/1 முதல் 89/3=4 =2+2+1+2+3+2+2+3+4+4+5+2+1+2+3+1+1+1+2+3+4 = 50 2. தாசகவுண்டன் தெரு - 104 1 முதல் 2=2, 3, 3/1= 2, 4 முதல் 12=9, 13, 13/1=2, 14, 14/1 =2, 15 முதல் 24=10, 25, 25/1=2, 26 முதல் 31=6, 31/2, 31/3, 31/4, 31/5=4, 32/1=1, 33, 33/1 முதல் 33/5 =6, 34, 34/1 முதல் 34/4=5, 35, 35/1,35/2=3, 36 முதல் 37=2, 38,38/1 முதல் 38/3=4, 39 முதல் 49=3, 42, 42/1=2, 43, 43/1=2, 44 முதல் 46=3, 47, 47/1 முதல் 47/9=10, 50, 50/1=2, 51=1, 52, 52/1=2, 53, 53/1, 53/3=4, 54 முதல் 59=6, 60, 60/1=2, 61 முதல் 64=4, 65, 65/1, 65/2=3 =2+2+9+2+2+10+2+6+4+1+6+5+3+2+4+3+2+2+3+10+2+1+2+4+6+2+4+3 = 104 |

| | | |
|---|---|---|
| | | <p>3. நந்தவனத் தெரு - 148</p> <p>1, 1/1, 1/2=3, 2, 2/1 முதல் 2/5=6, 3, 3/1=2, 4 முதல் 7=4, 8, 8/1, 8/2=3, 9, 9/1, 9/2=3, 10, 11, 11/1, 11/2=4, 12, 12/1, 12/2=3, 13, 13/1 முதல் 13/7=8, 14, 15, 15/1 முதல் 15/3=5, 16, 16/1=2, 17 முதல் 18=2, 20 முதல் 21=2, 22,22/1 முதல் 22/5=6, 23 முதல் 24=2, 25, 25/1=2, 26 முதல் 30=5, 31, 31/1=2, 33, 34, 34/1=3, 36 முதல் 37=2, 41 முதல் 42=2, 43, 43/2=2, 44=1, 45, 45/1=2, 46 முதல் 52=7, 53, 53/1, 53/3, 53/5=4, 54 முதல் 60=7</p> <p>=3+6+2+4+3+3+4+3+8+5+2+2+2+6+2+5+2+3 +2+2+2+1+2+7+4+7 = 148</p> |
| | | <p>4. பெருமாள் செட்டி தெரு - 72</p> <p>1 முதல் 8=8, 11 முதல் 12=3, 20/2, 21=2, 30=1, 38 முதல் 50=13, 50/1,51=2, 60 முதல் 64=5, 67,69,70=3, 72 முதல் 76=5, 76/1=1, 77 முதல் 83=7, 90 முதல் 93=4, 95 முதல் 98=4, 98/2, 98/5, 99/6= 3, 100 முதல் 107=8, 110/4, 110/11, 110/15=3</p> <p>=8+3+2+1+13+2+5+3+5+1+7+4+4+3+8+3 = 72</p> |
| | | <p>5. அச்சகட்டி தெரு - 31</p> <p>1 முதல் 5=5, 5/1=1, 6, 7, 7/1, 8, 8/2 = 5, 9 முதல் 13 = 5, 13/1, 13/2, 13/3, 13/4, 14, 14/1, 14/5, 15, 15/1, 15/2, 15/3, 15/4, 15/5, 15/6 = 14, 16 முதல் 21=6</p> <p>=1+5+5+14+6 = 31</p> |
| 6 | இவ்வார்டின் எல்லைகள் | |
| | வடக்கு | வார்டு எண் 2, தாரமங்கலம் மெயின் ரோடு |
| | கிழக்கு | வார்டு எண் 3, எடப்பாடி டைவர்சன் ரோடு |
| | தெற்கு | வார்டு எண் 7, செட்டியார் சாவடி தெரு |
| | மேற்கு | வார்டு எண் 5, ஏரி தெரு |
| 7 | இவ்வார்டின் மொத்த மக்கள் தொகை | 1165 |
| 8 | ஐலகண்டாபுரம் பேரூராட்சி உள்ளாட்சி அமைப்பில் உள்ள இவ்வார்டின் மக்கள் தொகை, ஒரு வார்டின் சராசரி மக்கள் தொகையை விட குறைவாகவோ/கூடுதலாகவோ இருப்பின் அதற்கான காரணம் | |
| 9 | குறிப்பு | - |

இடம் :

தேதி :



செயல அலுவலர்

ஐலகண்டாபுரம் தேர்வுநிலை பேரூராட்சி

சேலம் மாவட்டம்

படிவம்
இணைப்பு-2(ஈ)

நகர்ப்புறம்

ஐலகண்டாபுரம் தேர்வுநிலை பேரூராட்சி
வரைவு வார்டு மறுவரையறைக்கான (Delimitation) அறிக்கை


மாவட்டத்தின் பெயர்: சேலம் மாவட்டம்

பேரூராட்சியின் பெயர்: ஐலகண்டாபுரம் தேர்வுநிலை பேரூராட்சி

| 1 | வார்டு எண் | 5 |
|---|--|--|
| 2 | இவ்வார்டில் உள்ளடங்கிய பகுதிகளின் பெயர்கள் | 1. அர்த்தனாரி செட்டி தெரு 2.முஸ்லீம் தெரு 3. சுப்ரமணியர் கோவில் தெரு 4. அண்ணாமலை செட்டி தெரு 5. சென்ன போயன் தெரு 6. மாரியம்மன் கோவில் தெரு 7. ஏரிவீதி |
| 3 | வார்டின் சராசரி மக்கள் தொகை | 1078.933 |
| 4 | இவ்வார்டில் உள்ள கட்டடங்களின் எண்கள் (தெருவாரியாக) | 1. அர்த்தனாரி செட்டி தெரு - 31 2.முஸ்லீம் தெரு - 41 3. சுப்ரமணியர் கோவில் தெரு - 35 4. அண்ணாமலை செட்டி தெரு - 83 5. சென்ன போயன் தெரு - 57 6. மாரியம்மன் கோவில் தெரு - 69 7. ஏரிவீதி - 85 மொத்தம் - 401 |
| 5 | இவ்வார்டில் உள்ள வீடுகளின் எண்ணிக்கை (தெருவாரியாக)=401 | 1. அர்த்தனாரி செட்டி தெரு - 31 1, 1/3,2, 2/1=4, 3 முதல் 11=9, 13, 13/1=2, 14 முதல் 24=11, 24/1, 24/2=2, 25 முதல் 27=3 =4+9+2+11+2+3 = 31 2.முஸ்லீம் தெரு - 41 1 முதல் 28=28, 28/1=1, 29 முதல் 33=5, 31/1, 34, 34/1, 34/3=4, 34 முதல் 36=3 =28+1+5+4+3 = 41 3. சுப்ரமணியர் கோவில் தெரு - 35 3 முதல் 5=3, 5/1=1, 6 முதல் 11=6, 11/1, 12, 12/1=3, 13 முதல் 18=6, 18/1=1, 19 முதல் 22=4, 22/1, 22/2, 23, 23/1, 23/2, 24, 24/1, 25, 25/1, 25/2, 26=11 =3+1+6+3+6+1+4+11 = 35 4. அண்ணாமலை செட்டி தெரு - 83 1, 1/2,2,2/1,2/2, 3, 3/1 = 7, 4 முதல் 10=7, 10/1=1, 11 முதல் 15=5, 15/2, 16,16/1, 16/2 =3, 17, 17/1, 18, 18/1, 18/2=3, 19, 19/1, 19/2, 19/3, 19/4 = 5, 20, 20/1, 20/2, 21, 22, 23, 23/1 = 7, 24 முதல் 32=9, 32/1, 32/2= 2, 33 முதல் 37= 5, 37 முதல் 38, 38/4 = 3, 39 முதல் 42= 4, 42/1, 42/2 = 2, 43 முதல் 45=3, 45/1, 45/2, 45/3, 45/4, 45/6 = 6, 46 முதல் 50= 5, 51, 51/1-51/5 = 6 =7+7+1+5+3+3+5+7+9+2+5+3+4+2+3+6+5+6 = 83 |

| | | |
|---|---|---|
| | | <p>5. சென்ன போயன் தெரு - 57</p> <p>1, 1/1, 1/2=3, 2, 2/1, 2/2 =3, 3, 3/1, 3/2 =2, 4, 4/1=2, 5, 5/1 - 5/4=5, 6, 6/1, 6/2=3, 7, 7/1=2, 8 முதல் 12=5, 13, 13/1=2, 14 முதல் 20=4, 21, 21/1 முதல் 21/5=6, 22 முதல் 26=5, 27, 27/1, 27/2=3, 28 முதல் 30=3, 30/1,30/2=2, 31, 31/1, 31/2=3, 32, 32/1 முதல் 32/3=4</p> <p>=3+3+2+2+5+3+2+5+2+4+6+5+3+3+2+3+4 = 57</p> <p>6. மாரியம்மன் கோவில் தெரு - 69</p> <p>1 முதல் 8=8, 8/1= 1, 9 முதல் 13=5, 13/1=1, 14 முதல் 38=25, 38/3, 38/4, 38/5 = 3, 39 முதல் 42=4, 42/1, 42/2, 43, 44, 44/1, 44/2, 44/3, 45, 46, 46/1, 46/2 = 11, 47 முதல் 49=3, 49/1=1, 50 முதல் 56=7</p> <p>=8+1+5+1+25+3+4+11+3+1+7 = 69</p> <p>7. ஏரிவீதி - 85</p> <p>1 முதல் 6=6, 6/1,7,7/1, 8, 8/1, 9, 10, 10/1, 11, 11/1 =10, 12 முதல் 15=4, 15/1=1, 16 முதல் 22=7, 22/1, 23,24, 24/2 = 4, 25 முதல் 30= 6, 30/1= 1, 31 முதல் 33= 3, 33/1= 1, 34 முதல் 38=5, 38/1,39, 39/1=3, 40 முதல் 48= 9, 48/1, 49, 49/1, 50, 50/1=5, 51 முதல் 55=5, 55/1, 56,57,57/1, 57/2=5, 58 முதல் 61=4, 61/1=1, 62 முதல் 65=4, 65/1=1</p> <p>=6+10+4+1+7+4+6+1+3+1+5+3+9+5+5+5+4+1+4+1 = 85</p> |
| 6 | இவ்வார்டின் எல்லைகள் | |
| | வடக்கு | வார்டு எண் 2, தாரமங்கலம் மெயின் ரோடு |
| | கிழக்கு | வார்டு எண் 4, தாசகவுண்டன் தெரு, நந்தவனத் தெரு |
| | தெற்கு | வார்டு எண் 7, செட்டியார் சாவடி தெரு |
| | மேற்கு | வார்டு எண் 6, மெயின் பஜார் தெரு |
| 7 | இவ்வார்டின் மொத்த மக்கள் தொகை | 1153 |
| 8 | ஜலகண்டாபுரம் பேரூராட்சி உள்ளாட்சி அமைப்பில் உள்ள இவ்வார்டின் மக்கள் தொகை, ஒரு வார்டின் சராசரி மக்கள் தொகையை விட குறைவாகவோ/கூடுதலாகவோ இருப்பின் அதற்கான காரணம் | |
| 9 | குறிப்பு | - |

இடம் :
தேதி :


 செயல் அலுவலர்
 ஜலகண்டாபுரம் தேர்வுநிலை பேரூராட்சி
 சேலம் மாவட்டம்

**படிவம்
இணைப்பு-2(ஈ)**

நகர்ப்புறம்

**ஐலகண்டாபுரம் தேர்வுநிலை பேரூராட்சி
வரைவு வார்டு மறுவரையறைக்கான (Delimitation) அறிக்கை**

மாவட்டத்தின் பெயர்: சேலம் மாவட்டம்

பேரூராட்சியின் பெயர்: ஐலகண்டாபுரம் தேர்வுநிலை பேரூராட்சி

| 1 | வார்டு எண் | 6 |
|---|--|--|
| 2 | இவ்வார்டில் உள்ளடங்கிய பகுதிகளின் பெயர்கள் | 1. மெயின் பஜார் தெரு. |
| | | 2. பழைய பெண் பாடசாலை தெரு |
| | | 3. சித்தைய செட்டி தெரு |
| | | 4. சலவை தொழிலாளர் தெரு |
| | | 5. நாயக்கர் பஜனை கோவில் தெரு |
| | | 6. நாயக்கர் தெரு |
| | | 7. முத்துநாகி செட்டி தெரு |
| | | 8. சுந்தரம் செட்டி தெரு |
| 3 | வார்டின் சராசரி மக்கள் தொகை | 1078.933 |
| 4 | இவ்வார்டில் உள்ள கட்டடங்களின் எண்கள் (தெருவாரியாக) | 1. மெயின் பஜார் தெரு |
| | | 2. பழைய பெண் பாடசாலை தெரு |
| | | 3. சித்தைய செட்டி தெரு |
| | | 4. சலவை தொழிலாளர் தெரு |
| | | 5. நாயக்கர் பஜனை கோவில் தெரு |
| | | 6. நாயக்கர் தெரு |
| | | 7. முத்துநாகி செட்டி தெரு |
| | | 8. சுந்தரம் செட்டி தெரு |
| | | மொத்தம் |
| 5 | இவ்வார்டில் உள்ள வீடுகளின் எண்ணிக்கை (தெருவாரியாக)=374 | 1. மெயின் பஜார் தெரு |
| | | 2 முதல் 3=2, 6/1=1, 7=1, 9 முதல் 10=2, 24=1, 19=1, 27=1, 31=1, 34=1, 36 முதல் 39=4, 41 முதல் 43=3, 46 முதல் 47=2, 48, 48/1=1, 49 முதல் 52=4, 53, 53/1=2, 54=1, 55 முதல் 57=3, 59=1, 64=1, 65 முதல் 74=10, 76=1, 78=1, 80=1 =2+1+1+2+1+1+1+1+4+3+2+1+4+2+1+3+1+1+10+1+1+1 = 46 |
| | | 2. பழைய பெண் பாடசாலை தெரு |
| | | 3. சித்தைய செட்டி தெரு |
| | | 4. சலவை தொழிலாளர் தெரு |

| | | |
|---|---|--|
| | | <p>5. நாயக்கர் பஜனை கோவில் தெரு - 58</p> <p>1 முதல் 3=3, 4=1, 5 முதல் 10=6, 11, 11/1=2, 12 முதல் 19=8, 20, 20/1 முதல் 20/3=4, 21, 21/1=2, 23 முதல் 40=18, 41, 41/1=2, 42=1, 43,43/1=2, 44 முதல் 52=9</p> <p>=3+1+6+2+8+4+2+18+2+1+2+9 = 58</p> <p>6. நாயக்கர் தெரு - 18</p> <p>1 முதல் 13=13, 14, 14/1=2, 15 முதல் 17=3</p> <p>=13+2+3 = 18</p> <p>7. முத்துநாகி செட்டி தெரு - 41</p> <p>1 முதல் 14 =14, 14/1, 14/2 = 2, 15,15/1 =2 16, 17, 17/2 =3 18 முதல் 20 = 3, 20/1, 21, 21/1, 21/2, 22, 23, 23/1, 23/2, 24, 24/1, 24/3, 25, 26, 26/1, 27, 28, 28/1 =17</p> <p>= 14+2+2+3+3+17 = 41</p> <p>8. சுந்தரம் செட்டி தெரு - 102</p> <p>1 முதல் 10 = 10, 10/1, 11, 12, 12/1 = 4, 13 முதல் 16 = 4, 16/1 = 1, 17 முதல் 32 = 16, 33, 33/1 = 2, 34,35,35/1 = 3, 36,37 = 2, 38 முதல் 48 = 11,48/1 =1, 49,50,51,51/1,52 = 5, 53 முதல் 60 =8, 61 முதல் 65=5, 66,66/1, 67,67/1, 67/2 =5, 68 முதல் 75= 8,76 முதல் 79 = 4, 79/1 = 1, 80 முதல் 83=4, 83/1, 84,85,85/1, 86,87, 88,89 = 8</p> <p>=10+4+4+1+16+2+3+2+11+1+5+8+5+5+8+4+1+4 +8 = 102</p> |
| 6 | இவ்வார்டின் எல்லைகள் | |
| | வடக்கு | வார்டு எண் 1 மற்றும் வார்டு எண் 2, தாரமங்கலம் மெயின் ரோடு |
| | கிழக்கு | வார்டு எண் 5, மாரியம்மன் கோவில் தெரு |
| | தெற்கு | வார்டு எண் 7, ராஜகோபால் செட்டியார் தெரு, வார்டு எண் 10, சவுண்டம்மன் கோவில் தெரு |
| | மேற்கு | வார்டு எண் 1, குப்பம்பட்டி ரோடு |
| 7 | இவ்வார்டின் மொத்த மக்கள் தொகை | 1075 |
| 8 | ஐலகண்டாபுரம் பேரூராட்சி உள்ளாட்சி அமைப்பில் உள்ள இவ்வார்டின் மக்கள் தொகை, ஒரு வார்டின் சராசரி மக்கள் தொகையை விட குறைவாகவோ/கூடுதலாகவோ இருப்பின் அதற்கான காரணம் | |
| 9 | குறிப்பு | - |

இடம் :
தேதி :



செயல அலுவலர்

ஐலகண்டாபுரம் தேர்வுநிலை பேரூராட்சி
சேலம் மாவட்டம்

படிவம்
இணைப்பு-2(ஈ)

நகர்ப்புறம்

ஐலகண்டாபுரம் தேர்வுநிலை பேரூராட்சி

வரைவு வார்டு மறுவரையறைக்கான (Delimitation) அறிக்கை


மாவட்டத்தின் பெயர்: சேலம் மாவட்டம்

பேரூராட்சியின் பெயர்: ஐலகண்டாபுரம் தேர்வுநிலை பேரூராட்சி

| 1 | வார்டு எண் | 7 |
|---|--|---|
| 2 | இவ்வார்டில் உள்ளடங்கிய பகுதிகளின் பெயர்கள் | 1. செட்டியார் சாவடி தெரு 2. அப்பைய செட்டி தெரு 3. ராஜகோபால் செட்டி தெரு 4. லட்சுமண ஐயர் தெரு 5. நஞ்சப்ப செட்டி தெரு 6. சவுண்டம்மன் கோவில் தெரு |
| 3 | வார்டின் சராசரி மக்கள் தொகை | 1078.933 |
| 4 | இவ்வார்டில் உள்ள கட்டடங்களின் எண்கள் (தெருவாரியாக) | 1. செட்டியார் சாவடி தெரு - 55 2. அப்பைய செட்டி தெரு - 36 3. ராஜகோபால் செட்டி தெரு - 100 4. லட்சுமண ஐயர் தெரு - 38 5. நஞ்சப்ப செட்டி தெரு - 98 6. சவுண்டம்மன் கோவில் தெரு - 73 மொத்தம் - 400 |
| 5 | இவ்வார்டில் உள்ள வீடுகளின் எண்ணிக்கை (தெருவாரியாக)=400 | 1. செட்டியார் சாவடி தெரு - 55 7 முதல் 9=3, 9/1, 9/2, 9/3 = 3, 11 முதல் 13=3,17,18,18/1, 18/2 = 4, 19,20, 20/1 =3, 21 முதல் 28=8, 28/1 = 1, 29, முதல் 36=7,36/1, 36/2, 36/3, 36/4=4 37,38,38/1 =3, 39 முதல் 45=7, 45/1, 45/2=2, 46 முதல் 49 = 4, 51 முதல் 53=3 =3+3+3+4+3+8+1+7+4+3+7+2+4+3 = 55 2. அப்பைய செட்டி தெரு - 36 2, 2/1, 3, 4/1= 4, 5 முதல் 34 = 30, 34/1,35,36=3 =4+29+3 = 36 3. ராஜகோபால் செட்டி தெரு - 100 1 முதல் 6 = 6,6/2,6/3,6/4,6/5= 3, 7,7/1,7/2,7/3= 4, 8,9,9/1,9/2 =4, 10,11,11/1=3 12,12/1 =2 13,14,14/1,15,15/1,15/2=6 16 முதல் 19=4,19/1= 1, 20 முதல் 25=6,25/1=1 26,26/1=2, 27 முதல் 31=5 ,31/1, 31/2, 31/3= 3,32 முதல் 34=3,34/1= 1, 35 முதல் 42=8,42/1=1, 43 முதல் 52=10 ,52/1=1 ,53 முதல் 56=4, 56/1=1, 57 முதல் 61=5,61/1=1, 62 முதல் 70=9,70/1=1, 71 முதல் 73=3,73/2,73/3=2 =6+3+4+4+3+2+6+4+1+6+1+2+5+3+3+1+8+1+10+1+4+1+5+1+9+1+3+2 = 100 4. லட்சுமண ஐயர் தெரு - 38 1 முதல் 38 = 38 |

| | | |
|---|---|--|
| | | <p>5. நஞ்சுப்ப செட்டி தெரு - 98</p> <p>8 முதல் 11=4,11/1,11/2,11/3,11/4,11/5=5, 12 முதல் 20=9, 20/1,21,22,22/1=4, 23 முதல் 27=5, 27/1,28,28/1=3, 29 முதல் 36=3, 31/1,31/2=2, 32 முதல் 35=4, 35/1, 35/2,35/3, 35/4=4, 36 முதல் 50=15, 50/1, 50/2 =2, 51 முதல் 63=13, 63/1=1, 64 முதல் 70= 7, 70/1=1, 72,73,73/1,73/2,73/3,73/4,73/5=7, 74 முதல் 76=3, 78 முதல் 83=6</p> <p>=4+5+9+4+5+3+3+2+4+4+15+2+13+1+7+1+7+3+6 = 98</p> <p>6. சவுண்டம்மன் கோவில் தெரு - 73</p> <p>1 முதல் 3=3, 3/1,4,4/1=3, 5 முதல் 14=10, 14/1=1, 15,16,16/1,17,17/1=5, 18 முதல் 22=5, 22/1, 22/2, 22/3, 22/4, 22/5 = 5, 23 முதல் 32=10, 32/1,32/2=2, 33 முதல் 38=6, 38/1, 39, 40, 40/1, 41, 41/1=6, 42 முதல் 46=5, 51/1, 51/3, 51/4, 51/5, 58/1, 59/1, 74, 74/1=8</p> <p>=3+4+3+10+1+5+5+5+10+2+6+6+5+8 = 73</p> |
| 6 | இவ்வார்டின் எல்லைகள் | |
| | வடக்கு | வார்டு எண் 6, சுந்தரம் செட்டி தெரு, வார்டு எண் 5, மாரியம்மன் கோவில் தெரு, வார்டு எண் 4, நந்தவனத் தெரு |
| | கிழக்கு | வார்டு எண் 3, மற்றும் வார்டு எண் 8, எடப்பாடி டைவர்சன் ரோடு |
| | தெற்கு | வார்டு எண் 9, ப.யூ,பாடசாலை தெரு, பஜார் தெரு, பழனிவேல் செட்டி தெரு |
| | மேற்கு | வார்டு எண் 10, சவுண்டம்மன் கோவில் தெரு, துருகத்து எல்லை மாரியம்மன் கோவில் தெரு |
| 7 | இவ்வார்டின் மொத்த மக்கள் தொகை | 1150 |
| 8 | ஐலகண்டாபுரம் பேரூராட்சி உள்ளாட்சி அமைப்பில் உள்ள இவ்வார்டின் மக்கள் தொகை, ஒரு வார்டின் சராசரி மக்கள் தொகையை விட குறைவாகவோ/கூடுதலாகவோ இருப்பின் அதற்கான காரணம் | |
| 9 | குறிப்பு | - |

தேதி :



செயல அலுவலர்

ஐலகண்டாபுரம் தேர்வுநிலை பேரூராட்சி
சேலம் மாவட்டம்

படிவம்
இணைப்பு-2(ஈ)

நகர்ப்புறம்

ஐலகண்டாபுரம் தேர்வுநிலை பேரூராட்சி
வரைவு வார்டு மறுவரையறைக்கான (Delimitation) அறிக்கை

மாவட்டத்தின் பெயர்: சேலம் மாவட்டம்


பேரூராட்சியின் பெயர்: ஐலகண்டாபுரம் தேர்வுநிலை பேரூராட்சி

| 1 | வார்டு எண் | 8 |
|---|--|--|
| 2 | இவ்வார்டில் உள்ளடங்கிய பகுதிகளின் பெயர்கள் | 1. கம்போஸ்ட் ரோடு 2. எடப்பாடி டைவர்சன் ரோடு |
| 3 | வார்டின் சராசரி மக்கள் தொகை | 1078.933 |
| 4 | இவ்வார்டில் உள்ள கட்டடங்களின் எண்கள் (தெருவாரியாக) | 1. கம்போஸ்ட் ரோடு - 323 2. எடப்பாடி டைவர்சன் ரோடு - 50 எடப்பாடி டைவர்சன் ரோடு வ.வி.அ - 10 மொத்தம் - 383 |
| 5 | இவ்வார்டில் உள்ள வீடுகளின் எண்ணிக்கை (தெருவாரியாக)=383 | 1. கம்போஸ்ட் ரோடு - 323 1,4,5,5/1,5/2=5, 6 முதல் 14=7, 15, 16, 16/1, 17, 18=5, 19, 19/2, 19/3, 19/4=4, 20 முதல் 22=3, 22/1=1, 23 முதல் 25=3, 25/1, 25/2=2, 26 முதல் 29=4, 29/1, 29/2=2, 30 முதல் 32=3, 32/1=1, 33 முதல் 38= 4, 39,39/1, 39/2=3, 41 முதல் 48=8, 49, 49/1, 50, 50/1, 50/3=5, 51 முதல் 54=4, 54/1=1, 55 முதல் 59=5, 60, 60/1, 67, 68=5, 69, 69/1, 69/2, 70, 70/1, 71, 71/1, 72, 72/1, 73, 73/1, 70/1=12, 71/4, 71/5=2, 74 முதல் 77=5, 77/1, 77/2 =2, 78, 79, 79/1=3, 80 முதல் 87=8, 89=1, 91 முதல் 96=6, 96/1, 96/2, 97=3, 98, 98/1, 98/2, 98/3, 98/4, 98/5=6, 99 முதல் 101=3, 101 முதல் 1, 102, 102/1=3, 103 முதல் 114=12, 114/1, 114/2, 114/3=3, 115, 115/1=2, 116 முதல் 117=2, 117/1, 117/2 =2, 118 முதல் 120=2, 121, 121/2=2, 122 முதல் 124=3. 124/1, 124/3=2, 125 முதல் 130=6, 130/1, 130/2, 130/3=3, 131, 131/1 = 2, 132, 132/1, 132/3=3, 133 முதல் 136=3, 136/1=1, 137, 138, 138/1=3, 139, 140, 140/1=3, 141, 141/1=2, 142, 142/1, 142/2,142/6, 142/7, 143, 143/3, 143/4, 143/5=9, 144 முதல் 150=7, 150/1,150/2, 150/3, 150/4=4, 150/5=1, 151, 151/1, 151/2=3, 152 முதல் 153=2, 153/1, 154/1=2, 154 முதல் 157=4, 157/1, 157/2=2, 158 முதல் 160=3, 160/1=1, 161 முதல் 173=13, 173/1=1, 174/3=1, 174, 174/1, 174/2=3, 175 முதல் 177=3, 177/1,178, 178/1=3, 179 முதல் 183=5, |

| | | |
|---|----------------------|---|
| | | <p>183/1, 183/2, 183/3=3, 184, 184/1, 184/2, 184/3, 184/4, 184/5=6, 185, 185/1, 185/2=3, 186 முதல் 191= 6, 191/1=1, 192, 193= 2, 193/1, 193/2, 193/4=3, 194 முதல் 198=5, 198/1 =1, 199, 199/1 =2, 200, 200/1, 200/2, 200/3 = 4, 201/1, 201/2=3, 202, 202/1=2, 203/1, 203/2, 203/3, 203/4, 203/7=5, 204, 204/1, 204/2, 204/3, 204/3, 204/5=6, 205, 205/1, 205/2, 205/3, 205/4, 205/5, 205/6, 205/7=8, 206 முதல் 207=2, 207, 207/1, 207/2, 207/3=4, 208, 208/1, 208/2, 208/3=4, 209, 209/1, 209/2, 209/3, 209/4, 209/5, 209/6, 209/7, 209/8, 209/10, 209/12=11, 210, 210/1, 210/2, 210/3=4, 211, 211/1=2, 212 முதல் 218=7, 218/1, 218/2=2, 219 முதல் 222=4</p> <p>=5+7+5+4+3+1+3+2+4+2+3+1+4+3+8+5+4+1+5+5+12+2+5+2+3+3+12+3+2+2+2+2+3+2+6+3+2+3+3+1+3+3+2+9+7+4+1+3+2+2+4+2+3+1+13+1+1+3+3+3+5+3+6+3+6+1+2+3+5+1+2+4+3+2+5+6+8+2+4+4+11+4+7+2+4</p> <p>= 323 = 323</p> |
| | | <p>2. எடப்பாடி டைவார்சன் ரோடு (சண்முகா சில்ஸ் வரை) - 55</p> <p>1 முதல் 8=8, 11 முதல் 14=14, 14/1, 14/2, 15, 15/1, 15/2, 15/3, 15/5, 16=8, 18 முதல் 20=3, 24 முதல் 28=5, 30/1=1, 31 முதல் 33=3, 36, 39, 40, 40/1, 40/2, 40/3, 41, 42, 44, 45/1 = 10, 46 முதல் 53 = 8, 53/3, 53/4, 53/5, 53/9, 55=5</p> <p>=8+4+8+3+1+3+10+8+5 வ.வி.அ =10 = 55</p> <p>எடப்பாடி டைவார்சன் ரோடு (சண்முகா சில்க்ஸ் வரை) வ.வி.அ = 10</p> |
| 6 | இவ்வார்டின் எல்லைகள் | |
| | வடக்கு | வார்டு எண் 3, மேட்டுத் தெரு |
| | கிழக்கு | தோரமங்கலம் கிராம பஞ்சாயத்து எல்லை முடிவு |
| | தெற்கு | வார்டு எண் 15, அகிலாண்டம்மாள் தெரு, தோரமங்கலம் கிராம பஞ்சாயத்து எல்லை முடிவு |
| | மேற்கு | வார்டு எண் 8, எடப்பாடி டைவார்சன் ரோடு முடிவு, வார்டு எண் 9, பஸ் நிலைய ரோடு |

| | | |
|---|---|------|
| 7 | இவ்வாட்டின் மொத்த மக்கள் தொகை | 1101 |
| 8 | ஐலகண்டாபுரம் பேரூராட்சி உள்ளாட்சி அமைப்பில் உள்ள இவ்வாட்டின் மக்கள் தொகை, ஒரு வாட்டின் சராசரி மக்கள் தொகையை விட குறைவாகவோ/கூடுதலாகவோ இருப்பின் அதற்கான காரணம் | |
| 9 | குறிப்பு | - |

இடம் :
தேதி :


செயல் அலுவலர்
ஐலகண்டாபுரம் தேர்வுநிலை பேரூராட்சி
சேலம் மாவட்டம்

**படிவம்
இணைப்பு-2(ஈ)**

நகர்ப்புறம்

**ஜலகண்டாபுரம் தேர்வுநிலை பேரூராட்சி
வரைவு வார்டு மறுவரையறைக்கான (Delimitation) அறிக்கை**

மாவட்டத்தின் பெயர்: சேலம் மாவட்டம்

பேரூராட்சியின் பெயர்: ஜலகண்டாபுரம் தேர்வுநிலை பேரூராட்சி

| 1 | வார்டு எண் | 9 |
|---|--|--|
| 2 | இவ்வார்டில் உள்ளடங்கிய பகுதிகளின் பெயர்கள் | 1. பனார் தெரு |
| | | 2. ப.யூ.பாடசாலை தெரு |
| | | 3. மாதர் சங்கத் தெரு |
| | | 4. பழனிவேல் செட்டி தெரு |
| 3 | வார்டின் சராசரி மக்கள் தொகை | 1078.933 |
| 4 | இவ்வார்டில் உள்ள கட்டடங்களின் எண்கள் (தெருவாரியாக) | 1. பனார் தெரு - 34 |
| | | 2. ப.யூ.பாடசாலை தெரு - 175 |
| | | 3. மாதர் சங்கத் தெரு - 65 |
| | | 4. பழனிவேல் செட்டி தெரு - 66 |
| | | மொத்தம் - 340 |
| 5 | இவ்வார்டில் உள்ள வீடுகளின் எண்ணிக்கை (தெருவாரியாக)=340 | 1. பனார் தெரு - 34 |
| | | <p>8 முதல் 13=6, 15/1, 21/1, 35/1, 38/1, 40/1=5, 46 முதல் 47=2, 50, 52, 53 = 3, 60/5, 60/6=2, 66, 70/1,74/4, 77=4, 80 முதல் 81=2, 83,85=2, 99/21, 101/2, 121, 126, 127=5, 150 முதல் 152=3 =6+5+2+3+2+4+2+2+5+3 = 34</p> <p>2. ப.யூ.பாடசாலை தெரு - 175</p> <p>1, 1/1, 1/2, 1/3, 1/4, 1/5=6, 2 முதல் 4=3, 4/2, 4/3, 4/4=3, 5 முதல் 9=5, 12 முதல் 14=3, 14/1, 15/1=4, 16 முதல் 18=3, 19, 19/1, 19/2=3, 20 முதல் 22=3, 22/1=1, 23, 24, 24/1, 24/2= 4 25 முதல் 26=2, 27/3, 27/4=2, 28 முதல் 37=10, 37/1=1, 38 முதல் 39=2, 41 முதல் 44= 4, 45/1, 45/2, 45/3, 45/4 =4, 48 முதல் 54=7, 55/1,55/2=2, 56 முதல் 59=4, 60, 60/1 முதல் 60/3=4 61, 61/1, 61/2, 61/3=4, 62,63,63/1=3, 64 முதல் 67=4, 67/1, 67/2, 67/3 = 6, 68 முதல் 72=5, 72/1=1, 73, 73/1, 74, 74/1=4, 75 முதல் 79=5, 79/1=1, 80, 80/1, 82,=4, 84,84/1, 84/2=3, 85 முதல் 87=3, 87/1 =1, 88 முதல் 93=6, 94, 94/1=2, 95 முதல் 97=3, 97/1=1, 99 முதல் 102=4, 103/1, 103/3, 104, 104/1, 104/2=5, 105 முதல் 109=5, 108/1, 108/2=4, 111, 112=2, 115 முதல் 124=10,124/1 முதல் 124/4=4, 125 முதல் 129=5 =6+3+3+5+3+4+3+3+3+1+4+2+2+10+1+2+4+4+7+2+4+4+4+3+4+6+5+1+4+5+1+4+3+3+1+6+2+3+1+4+5+5+4+2+10+4+5 = 175</p> |

| | | |
|---|---|---|
| | | <p>3. மாதர் சங்கத் தெரு - 65</p> <p>1 முதல் 4=4, 4/1, 4/2=2, 5 முதல் 8=4, 8/1=1, 9 முதல் 29=21, 29/1, 29/2=2, 30, 30/1, 30/2, 31, 31/1=5, 32, 32/1, 33, 33/1=4, 34, 34/1, 35, 35/1, 35/2=5, 36 முதல் 41=6, 42, 42/1=2, 43 முதல் 47=5, 48, 48/1, 49, 50=4</p> <p>=4+2+4+1+21+2+5+4+5+6+2+5+4=65 = 65</p> <p>4. பழனிவேல் செட்டி தெரு - 66</p> <p>4 முதல் 11=7, 11/1, 11/2, 12, 13, 13/1, 13/2, 13/3, 14, 14/2, =8, 15 முதல் 18=4, 18/1, 18/2, 19= 3, 23, 23/1, 23/2, 23/3=4, 24 முதல் 36= 13, 36/1, 37, 38=3, 40, 41, 41/5, 42, 43, 43/1, 44, 44/1 = 8, 48 முதல் 53=6, 56, 57 58/1, 58/2=4, 61 முதல் 63=3, 73, 78/7, 78/8=3</p> <p>=7+8+4+3+4+13+3+8+6+4+3+3 = 66</p> |
| 6 | இவ்வார்டின் எல்லைகள் | |
| | வடக்கு | வார்டு எண் 7, நஞ்சப்ப செட்டி தெரு, அப்பைய செட்டி தெரு |
| | கிழக்கு | வார்டு எண் 8, எடப்பாடி டைவர்சன் ரோடு |
| | தெற்கு | வார்டு எண் 11, மலையம்பாளையம் ரோடு, வார்டு எண் 15, பஸ்நிலைய ரோடு |
| | மேற்கு | வார்டு எண் 10, சிக்கன்ன செட்டி தெரு |
| 7 | இவ்வார்டின் மொத்த மக்கள் தொகை | 978 |
| 8 | ஐலகண்டாபுரம் பேரூராட்சி உள்ளாட்சி அமைப்பில் உள்ள இவ்வார்டின் மக்கள் தொகை, ஒரு வார்டின் சராசரி மக்கள் தொகையை விட குறைவாகவோ/கூடுதலாகவோ இருப்பின் அதற்கான காரணம் | |
| 9 | குறிப்பு | - |

இடம் :

தேதி :



செயல் அலுவலர்

ஐலகண்டாபுரம் தேர்வுநிலை பேரூராட்சி

சேலம் மாவட்டம்

படிவம்
இணைப்பு-2(ஈ)

நகர்ப்புறம்

ஜலகண்டாபுரம் தேர்வுநிலை பேரூராட்சி
வரைவு வார்டு மறுவரையறைக்கான (Delimitation) அறிக்கை

மாவட்டத்தின் பெயர்: சேலம் மாவட்டம்

பேரூராட்சியின் பெயர்: ஜலகண்டாபுரம் தேர்வுநிலை பேரூராட்சி

| | | |
|---|--|--|
| 1 | வார்டு எண் | 10 |
| 2 | இவ்வார்டில் உள்ளடங்கிய பகுதிகளின் பெயர்கள் | 1. சிக்கன்ன செட்டி தெரு 2. துருகத்து எல்லை மாரியம்மன் கோவில் தெரு 3. பக்கநாடு ரோடு 4. சவுண்டம்மன் கோவில் தெரு |
| 3 | வார்டின் சராசரி மக்கள் தொகை | 1078.933 |
| 4 | இவ்வார்டில் உள்ள கட்டடங்களின் எண்கள் (தெருவாரியாக) | 1. சிக்கன்ன செட்டி தெரு - 61 2. துருகத்து எல்லை மாரியம்மன் கோவில் தெரு - 161 3. பக்கநாடு ரோடு - 59 பக்கநாடு ரோடு வ.வி.அ - 14 4. சவுண்டம்மன் கோவில் தெரு - 47 மொத்தம் - 342 |
| 5 | இவ்வார்டில் உள்ள வீடுகளின் எண்ணிக்கை (தெருவாரியாக)=342 | 1. சிக்கன்ன செட்டி தெரு - 61 1 முதல் 16=16, 16/1,16/2=2, 17 முதல் 26=10, 26/1=1, 27 முதல் 28=2, 28/1=1, 29 முதல் 38=10, 38/1 முதல் 38/8=8, 39 முதல் 49=11 =16+2+10+1+2+1+10+8+11 = 61 2. துருகத்து எல்லை மாரியம்மன் கோவில் தெரு - 161 1 முதல் 2=2, 3, 3/2, 3/3=3, 4,4/1, 4/2=3 5, 5/1=2 6 முதல் 8=3, 9, 9/1=2, 10 முதல் 21=12, 22, 22/2=2, 23, 23/1, 23/2=3, 24 முதல் 27 = 4, 28, 28/1, 28/2=3, 29. 30 = 2, 31, 31/1, 31/2 = 3, 32 முதல் 33=2, 34, 34/1=2, 35 முதல் 36=2, 37, 37/1=2, 38 முதல் 40=3, 41, 41/1=2, 42, 42/1, 42/2=3, 43 முதல் 46=4, 47, 47/1 முதல் 47/7=8, 48 முதல் 50=3, 51, 51/1, 51/2, 51/3 =4, 52=1, 53, 53/3=2, 54 முதல் 66=13, 67, 67/1=2, 68 முதல் 72=5, 73, 73/1=2, 74 முதல் 86=13, 86/1=1, 87, 87/1=2, 88 முதல் 91=4, 92, 92/1=2, 96, 96/1, 96/2=3, 93 முதல் 95=3, 97 முதல் 102=6, 103, 103/1, 103/2=3, 105 முதல் 106=2, 107, 107/1=2, 108 முதல் 110=3, 111, 111/1=2, 112=1, 113, 113/1=2, 114 முதல் 115=2 =2+3+3+2+3+2+12+2+3+4+3+2+3+2+2+2+3+2+3+4+8+3+4+1+2+13+2+5+2+13+1+2+4+1+2+3+2+3+3+6+3+2+2+3+2+1+2+2 = 161 |

| | | |
|---|---|--|
| | | <p>3. பக்கநாடு ரோடு - 59</p> <p>1 முதல் 3=3, 3/1=1, 4 முதல் 10=7, 10/1=1, 11, 11/1, 11/2=3, 12, 12/1=2, 13 முதல் 14=2, 14/1=1, 15 முதல் 26=12, 26/1 முதல் 26/7=7, 27 முதல் 28=2, 28/1=1, 29, 29/1=2, 30 முதல் 32=3, 32/1, 32/2=2, 33 முதல் 34=2, 34 முதல் 1=1, 35 முதல் 36=2, 36/1, 36/2=2, 37, 37/1, 37/2=3</p> <p>=3+1+7+1+3+2+2+1+12+7+2+1+2+3+2+2+1+2+2+3+ வ.வி.அ=14 = 59</p> <p>பக்கநாடு ரோடு வ.வி.அ = 14</p> |
| | | <p>4. சவுண்டம்மன் கோவில் தெரு - 47</p> <p>1 முதல் 2=2, 2/1=1, 3 முதல் 8=6, 9 முதல் 13=5, 13/1 முதல் 13/3=3, 14 முதல் 16=3, 16/1=1, 17 முதல் 42=25, 42/1=1</p> <p>=2+1+6+5+3+3+1+25+1 = 47</p> |
| 6 | இவ்வார்டின் எல்லைகள் | |
| | வடக்கு | வார்டு எண் 1, குப்பம்பட்டி ரோடு, வார்டு எண் 7, நாயக்கர் தெரு |
| | கிழக்கு | வார்டு எண் 7, சவுண்டம்மன் கோவில் தெரு, வார்டு எண் 9, மாதர் சங்கத் தெரு, வார்டு எண் 11, குப்புசாமி கவுண்டர் தெரு, வார்டு எண் 12, சீரங்க செட்டி தெரு |
| | தெற்கு | வார்டு எண் 12, பெருமாள் கோவில் தெரு, ஆவடத்தூர் கிராம பஞ்சாயத்து எல்லை முடிவு |
| | மேற்கு | ஆவடத்தூர் கிராம பஞ்சாயத்து எல்லை முடிவு |
| 7 | இவ்வார்டின் மொத்த மக்கள் தொகை | 983 |
| 8 | ஐலகண்டாபுரம் பேரூராட்சி உள்ளாட்சி அமைப்பில் உள்ள இவ்வார்டின் மக்கள் தொகை, ஒரு வார்டின் சராசரி மக்கள் தொகையை விட குறைவாகவோ/கூடுதலாகவோ இருப்பின் அதற்கான காரணம் | |
| 9 | குறிப்பு | - |

இடம் :

தேதி :



செயல் அலுவலர்
ஐலகண்டாபுரம் தேர்வுநிலை பேரூராட்சி
சேலம் மாவட்டம்

படிவம்
இணைப்பு-2(ஈ)

நகர்ப்புறம்

ஐலகண்டாபுரம் தேர்வுநிலை பேரூராட்சி

வரைவு வார்டு மறுவரையறைக்கான (Delimitation) அறிக்கை

மாவட்டத்தின் பெயர்: சேலம் மாவட்டம்

பேரூராட்சியின் பெயர்: ஐலகண்டாபுரம் தேர்வுநிலை பேரூராட்சி

| 1 | வார்டு எண் | 11 |
|---|--|---|
| 2 | இவ்வார்டில் உள்ளடங்கிய பகுதிகளின் பெயர்கள் | 1. மலையம்பாளையம் ரோடு 2. குப்புசாமி கவுண்டர் தெரு 3. சித்தாயி காடு |
| 3 | வார்டின் சராசரி மக்கள் தொகை | 1078.933 |
| 4 | இவ்வார்டில் உள்ள கட்டடங்களின் எண்கள் (தெருவாரியாக) | 1. மலையம்பாளையம் ரோடு - 142 2. குப்புசாமி கவுண்டர் தெரு - 99 3. சித்தாயி காடு - 165 மொத்தம் - 406 |
| 5 | இவ்வார்டில் உள்ள வீடுகளின் எண்ணிக்கை (தெருவாரியாக)=406 | 1. மலையம்பாளையம் ரோடு - 142 2,3=2, 4/1=1, 5 முதல் 7=3, 8, 8/1,8/2=3, 9=1, 12 முதல் 20=9, 21, 21/1=2, 22/1=1, 23, 23/1=2, 26=1, 32 முதல் 39=8, 41/3=1, 42 முதல் 43=2, 45=1, 47 முதல் 52=6, 53, 53/1=2, 54 முதல் 57=4, 58, 58/1=2, 60 முதல் 61=2, 63=1, 70=1, 73=1, 77 முதல் 81=5, 82, 82/1 முதல் 82/6=7, 83, 83/1 முதல் 83/15=16, 84=1, 87=1, 89=1, 90, 90/1, 90/2=3, 91, 91/1, 91/2=3, 92, 92/1 முதல் 92/4=5, 97, 97/1, 97/2=3, 98=1, 103/1=1, 104 முதல் 105=2, 110 முதல் 111=2, 112, 112/2 முதல் 112/9=8, 113/1, 113/2=2, 118 முதல் 120=3, 121, 121/1 முதல் 121/4=5 =2+1+3+3+1+9+2+1+2+1+8+1+21+6+2+4+2+2+1+1+1 +5+7+16+1+1+3+3+5+3+1+1+2+2+8+2+3+5 = 142 2. குப்புசாமி கவுண்டர் தெரு - 99 1 முதல் 3=3, 4, 4/1=2, 5 முதல் 15=10, 16, 16/1=2, 17=1, 18, 18/1, 18/2=3, 19 முதல் 27=10, 28, 28/1=2, 29 முதல் 37=9, 38, 38/1=2, 39=1, 40,40/1,40/2=3, 41,41/1, 41/2=3, 42 முதல் 44=3, 45, 45/1 முதல் 45/6=7, 46=1, 47, 47/1=2, 48, 48/1=2, 49=1, 50, 50/1=2, 51=1, 52, 52/1=2, 53, 53/1=2, 54 முதல் 76=23, 77, 77/1=2 =3+2+10+2+1+3+10+2+9+2+1+3+3+3+7+1+2+2+1+ 2+1+2+2+23+2 = 99 |

| | | |
|---|---|--|
| | | 3. சித்தாயி காடு - 165 1 முதல் 1=1, 4 முதல் 6= 3, 6/1=1, 7 முதல் 9=3, 9/5, 9/6, 9/7=3, 10 முதல் 12=3, 12/1=1, 13 முதல் 18=6, 18/1, 18/2, 18/3=3, 19 முதல் 23=5, 23/1= 1, 24, 25=2, 25/1, 25/2=2, 26 முதல் 30=5, 30/1, 30/2=2, 31 முதல் 38=8, 38/1=1, 39, 39/1, 39/2=3, 40, 40/1, 41, 41/1, 42, 42/1, 43, 43/1, 44, 44/1 =10, 45 முதல் 49=5, 49/1=1, 50 முதல் 53=4, 53/1=1, 54 முதல் 58=5, 58/1=1, 59 முதல் 60=2, 60/1, 60/2=2, 61 முதல் 69=9, 69/1=1, 70 முதல் 75=6, 75/1=1, 76 முதல் 79=4, 79/1 = 1, 80 முதல் 83=4, 83/6, 84, 84/1, 85, 85/1 =5, 86 முதல் 90=5, 90/1, 90/2, 90/3=3, 91 முதல் 96 = 6, 96/1 = 1, 97 முதல் 110=14, 110/1, 111, 111/1, 111/2 =4, 112 முதல் 119=8, 119/1, 119/8=2, 120 முதல் 125=6 =1+3+1+3+3+3+1+6+3+5+1+2+2+5+2+8+1+3+10+5+1+5+1+5+1+2+2+9+1+6+1+4+1+4+5+5+3+6+1+14+4+8+2+6 = 165 |
| 6 | இவ்வாட்டின் எல்லைகள் | |
| | வடக்கு | வார்டு எண் 9, பழனிவேல் செட்டி தெரு |
| | கிழக்கு | வார்டு எண் 15, அகிலாண்டம்மாள் தெரு |
| | தெற்கு | வார்டு எண் 13, குப்பண்ண கவுண்டர் தெரு, வார்டு எண் 14, பழனிசாமி செட்டி தெரு |
| | மேற்கு | வார்டு எண் 12, பெருமாள் கோவில் தெரு |
| 7 | இவ்வாட்டின் மொத்த மக்கள் தொகை | 1167 |
| 8 | ஐலகண்டாபுரம் பேரூராட்சி உள்ளாட்சி அமைப்பில் உள்ள இவ்வாட்டின் மக்கள் தொகை, ஒரு வாட்டின் சராசரி மக்கள் தொகையை விட குறைவாகவோ/கூடுதலாகவோ இருப்பின் அதற்கான காரணம் | |
| 9 | குறிப்பு | - |

இடம் :
தேதி :



செயல் அலுவலர்
ஐலகண்டாபுரம் தேர்வுநிலை பேரூராட்சி
சேலம் மாவட்டம்

**படிவம்
இணைப்பு-2(ஈ)**

நகர்ப்புறம்

**ஜலகண்டாபுரம் தேர்வுநிலை பேரூராட்சி
வரைவு வார்டு மறுவரையறைக்கான (Delimitation) அறிக்கை**

மாவட்டத்தின் பெயர்: சேலம் மாவட்டம்

பேரூராட்சியின் பெயர்: ஜலகண்டாபுரம் தேர்வுநிலை பேரூராட்சி

| | | |
|---|--|---|
| 1 | வார்டு எண் | 12 |
| 2 | இவ்வார்டில் உள்ளடங்கிய பகுதிகளின் பெயர்கள் | 1.பாண்டியன் வளவு 2. மாரப்பன் வளவு 3.சீரங்க செட்டி தெரு 4.பெருமாள் கோவில் தெரு |
| 3 | வார்டின் சராசரி மக்கள் தொகை | 1078.933 |
| 4 | இவ்வார்டில் உள்ள கட்டடங்களின் எண்கள் (தெருவாரியாக) | 1.பாண்டியன் வளவு - 178 பாண்டியன் வளவு வ.வி.அ - 3 2. மாரப்பன் வளவு - 29 3.சீரங்க செட்டி தெரு - 78 4.பெருமாள் கோவில் தெரு - 83 மொத்தம் - 371 |
| 5 | இவ்வார்டில் உள்ள வீடுகளின் எண்ணிக்கை (தெருவாரியாக)=371 | 1.பாண்டியன் வளவு - 178 1, 1/2, 2, 2/1=4, 3 முதல் 4=5,5, 5/1=2, 6 முதல் 7=2, 8, 8/1 முதல் 8/3=4, 9, 9/1, 9/2=3, 10 முதல் 11=2, 12, 12/1 முதல் 12/3=4, 13, 13/2=2, 14 முதல் 17=4, 18, 18/1=2, 19, 19/1=2, 20=1, 21, 21/1,21/2=3, 22, 22/1, 22/2=3, 23, 23/1 முதல் 23/6=7, 24, 24/1, 24/2=3, 25, 25/1, 25/2=3, 26=1, 27, 27/4=2, 28, 28/1=2, 29, 29/1 முதல் 29/5=6, 30, 30/1=2, 31, 31/1 முதல் 31/5=6, 32, 32/1 முதல் 32/7=8, 33, 33/1, 33/2=3, 34 முதல் 37=4, 38, 38/1, 38/2=3, 39=1, 40, 40/1, 40/2=3, 41, 41/1, 41/2=3, 42, 42/1=2, 43, 43/2 முதல் 43/5=5, 44, 44/5 முதல் 44/7=4, 45 முதல் 51=7, 52, 52/1=2, 53, 53/5 முதல் 53/7=4, 54, 54/1 முதல் 54/4=5, 55=1, 56, 56/1, 56/2=3, 57 முதல் 59=3, 60, 60/1=2, 61, 61/1=2, 62 முதல் 63=2, 64, 64/1 முதல் 64/4=5, 65, 65/1, 65/2=3, 66, 66/1, 66/2,66/3=4, 67, 67/1, 67/2=3, 68, 68/1=2, 69 முதல் 72=4, 73, 73/1, 73/2=3, 74 முதல் 75=2, 76, 76/1, 76/2=3, = 178 77 முதல் 78=2 79, 79/1, 79/2=3, 80, 80/1=2 =4+5+2+2+4+3+2+4+2+4+2+2+1+3+3+7+3+3+1+2+2+6+2+6+8+3+4+3+1+3+3+2+5+4+7+2+4+5+1+3+3+2+2+2+5+3+4+3+2+4+3+2+3+2+3+2=178 + வ.வி.அ=3 பாண்டியன் வளவு வ.வி.அ = 3 2. மாரப்பன் வளவு - 29 1=1, 2, 2/1=2, 3 முதல் 5=3, 6, 6/1 முதல் 6/7=8, 8 முதல் 14=6, 15, 15/1=2, 16=1, 19, 19/1=2, 21 முதல் 24=4 =1+2+3+8+6+2+1+2+4 = 29 |

| | | |
|---|---|--|
| | | <p>3.சீரங்க செட்டி தெரு - 78</p> <p>1 முதல் 4=4, 4/1 முதல் 4/5=5, 5 முதல் 6=2, 6/1,6/2=2, 7 முதல் 16=10, 16/1 முதல் 16/3=3, 17 முதல் 25=9, 25/1=1, 26, 26/1=2, 27, 27/1, 27/2=3, 28 முதல் 30=3, 30/1=1, 31 முதல் 33=3, 33/1=1, 34 முதல் 41=8, 41/1=1, 42 முதல் 44=3, 44/1=1, 45 முதல் 49=5, 49/1=1, 50=1, 50/1, 50/2=2, 51, 51/1=2, 52 முதல் 53=2, 53/1, 53/7=2, 54=1</p> <p>=4+5+2+2+10+3+9+1+2+3+3+1+3+1+8+1+3+1+5+1+1+2+2+2+2+1 = 78</p> <p>4.பெருமாள் கோவில் தெரு - 83</p> <p>2 முதல் 14=13, 15, 15/1, 15/2=3, 16, 16/1=2, 17, 17/1=2, 18 முதல் 26=9, 27, 27/1 முதல் 27/3=4, 28=1, 29, 29/1=2, 30 முதல் 31=2, 35=1, 36, 36/1=2, 37 முதல் 48=12, 50=1, 51, 51/1=2, 52 முதல் 53=2, 54, 54/1 முதல் 54/3=4, 55 முதல் 59=5, 60/1 முதல் 60/4=4, 62, 62/1=2, 63=1, 64, 64/1=2, 65, 65/1=2, 66 முதல் 70=5</p> <p>=13+3+2+2+9+4+1+2+2+1+2+12+1+2+2+4+5+4+2+1+2+2+5 = 83</p> |
| 6 | இவ்வார்டின் எல்லைகள் | |
| | வடக்கு | வார்டு எண் 10, துருகத்து எல்லை மாரியம்மன் கோவில் தெரு, குப்புசாமி கவுண்டர் தெரு |
| | கிழக்கு | வார்டு எண் 11, மலையம்பாளையம் ரோடு, வார்டு எண் 13, வாரச்சந்தை, வார்டு எண் 14, பஜனை கோவில் தெரு |
| | தெற்கு | ஆவடத்தூர் கிராம பஞ்சாயத்து எல்லை முடிவு |
| | மேற்கு | ஆவடத்தூர் கிராம பஞ்சாயத்து எல்லை முடிவு |
| 7 | இவ்வார்டின் மொத்த மக்கள் தொகை | 1067 |
| 8 | ஐலகண்டாபுரம் பேரூராட்சி உள்ளாட்சி அமைப்பில் உள்ள இவ்வார்டின் மக்கள் தொகை, ஒரு வார்டின் சராசரி மக்கள் தொகையை விட குறைவாகவோ/கூடுதலாகவோ இருப்பின் அதற்கான காரணம் | |
| 9 | குறிப்பு | - |

இடம் :
தேதி :



செயல அலுவலர்

ஐலகண்டாபுரம் தேர்வுநிலை பேரூராட்சி
சேலம் மாவட்டம்

**படிவம்
இணைப்பு-2(ஈ)**

நகர்ப்புறம்

**ஐலகண்டாபுரம் தேர்வுநிலை பேரூராட்சி
வரைவு வார்டு மறுவரையறைக்கான (Delimitation) அறிக்கை**

மாவட்டத்தின் பெயர்: சேலம் மாவட்டம்

பேரூராட்சியின் பெயர்: ஐலகண்டாபுரம் தேர்வுநிலை பேரூராட்சி

| | | |
|---|--|--|
| 1 | வார்டு எண் | 13 |
| 2 | இவ்வார்டில் உள்ளடங்கிய பகுதிகளின் பெயர்கள் | 1. எடப்பாடி ரோடு 2. குப்பண்ண கவுண்டர் தெரு 3. லிங்கி செட்டி தெரு 4. சிவராம செட்டி தெரு 5. குப்ப கவுண்டர் தெரு 6. சின்னுசாமி ஐயர் தெரு |
| 3 | வார்டின் சராசரி மக்கள் தொகை | 1078.933 |
| 4 | இவ்வார்டில் உள்ள கட்டடங்களின் எண்கள் (தெருவாரியாக) | 1. எடப்பாடி ரோடு - 144 2. குப்பண்ண கவுண்டர் தெரு - 14 3. லிங்கி செட்டி தெரு - 23 4. சிவராம செட்டி தெரு - 19 5. குப்ப கவுண்டர் தெரு - 32 6. சின்னுசாமி ஐயர் தெரு - 110 மொத்தம் - 342 |
| 5 | இவ்வார்டில் உள்ள வீடுகளின் எண்ணிக்கை (தெருவாரியாக)=342 | 1. எடப்பாடி ரோடு - 144 1 முதல் 15=15, 18 முதல் 24=7, 26=1, 27, 27/1=2, 28 முதல் 31=4, 34 முதல் 58=22, 61, 61/1=2, 62=1, 65 முதல் 70=6, 71, 71/1=2, 72 முதல் 79=7, 80, 80/1, 80/2=3, 81 முதல் 84=4, 85, 85/1=2, 86 முதல் 97=11, 101 முதல் 137=37 =15+7+1+2+4+22+2+1+6+2+7+3+4+2+11+18+37 = 144 2. குப்பண்ண கவுண்டர் தெரு - 14 1 முதல் 14=14 = 14 3. லிங்கி செட்டி தெரு - 23 1 முதல் 23=23 = 23 4. சிவராம செட்டி தெரு - 19 1 முதல் 8=8, 10 முதல் 14=5, 18 முதல் 23=6 =8+5+6 = 19 5. குப்ப கவுண்டர் தெரு - 32 2/1 முதல் 2/3=3, 3,3/1, 3/2=3, 4/1=1, 5 முதல் 15=11, 16 முதல் 22=7, 24=1, 25, 25/1, 25/2=3, 26 முதல் 28=3 =3+3+1+11+7+1+3+3 = 32 |

| | | |
|---|---|---|
| | | <p>6. சின்னசாமி ஐயர் தெரு - 110</p> <p>1,3=2, 4, 4/1=2, 5, 5/1=2, 6 முதல் 8=3, 9, 9/1=2, 10 முதல் 11=2, 12, 12/1, 12/2=3, 13, 13/1=2, 14 முதல் 17=4, 18, 18/1=2, 19, 19/1=2, 20 முதல் 23=4, 24, 24/1=2, 25 முதல் 29=5, 30, 30/1=2, 31 முதல் 36=6, 37, 37/1, 37/2=3, 38 முதல் 42=5, 43, 43/1=2, 44, 44/1=2, 45, 45/1=2, 46, 46/1, 46/2=3, 47 முதல் 48=2, 49, 49/1=2, 50, 50/1 முதல் 50/4=5, 51 முதல் 54=4, 55, 55/1=2, 56 முதல் 57=2, 58, 58/1=2, 59 முதல் 60=2, 61, 61/1, 61/2=3, 62, 62/2, 62/3=3, 63=1, 64, 64/1=2, 65 முதல் 69 = 5, 69/1 முதல் 69/5 =5, 70, 70/1 முதல் 70/7 =8,</p> <p>=2+2+2+3+2+2+3+2+4+2+2+4+2+5+2+6+3+5+2+2+2+3+2+2+5+4+2+2+2+2+3+3+1+2+5+5+8 = 110</p> |
| 6 | இவ்வார்டின் எல்லைகள் | |
| | வடக்கு | வார்டு எண். 11, வாரச்சந்தை |
| | கிழக்கு | வார்டு எண் 14, சவுண்டம்மன் கோவில் தெரு |
| | தெற்கு | வார்டு எண் 12, பாண்டியன் வளவு |
| | மேற்கு | வார்டு எண் 12, பெருமாள் கோவில் தெரு |
| 7 | இவ்வார்டின் மொத்த மக்கள் தொகை | 983 |
| 8 | ஐலகண்டாபுரம் பேரூராட்சி உள்ளாட்சி அமைப்பில் உள்ள இவ்வார்டின் மக்கள் தொகை, ஒரு வார்டின் சராசரி மக்கள் தொகையை விட குறைவாகவோ/கூடுதலாகவோ இருப்பின் அதற்கான காரணம் | |
| 9 | குறிப்பு | - |

இடம் :

தேதி :



செயல் அலுவலர்

ஐலகண்டாபுரம் தேர்வுநிலை பேரூராட்சி

சேலம் மாவட்டம்

படிவம்
இணைப்பு-2(ஈ)

நகர்ப்புறம்

ஜலகண்டாபுரம் தேர்வுநிலை பேரூராட்சி
வரைவு வார்டு மறுவரையறைக்கான (Delimitation) அறிக்கை

மாவட்டத்தின் பெயர்: சேலம் மாவட்டம்

பேரூராட்சியின் பெயர்: ஜலகண்டாபுரம் தேர்வுநிலை பேரூராட்சி

| | | |
|---|--|---|
| 1 | வார்டு எண் | 14 |
| 2 | இவ்வார்டில் உள்ளடங்கிய பகுதிகளின் பெயர்கள் | 1. சின்னப்பம்பட்டி ரோடு 2. சின்னப்பம்பட்டி ரோடு 3. பழனிசாமி செட்டி தெரு 4. பஜனை கோவில் தெரு 5. சவுண்டம்மமன் கோவில் தெரு |
| 3 | வார்டின் சராசரி மக்கள் தொகை | 1078.933 |
| 4 | இவ்வார்டில் உள்ள கட்டடங்களின் எண்கள் (தெருவாரியாக) | 1. சின்னப்பம்பட்டி ரோடு - 78 2. சின்னப்பம்பட்டி ரோடு - 64 3. பழனிசாமி செட்டி தெரு - 99 4. பஜனை கோவில் தெரு - 48 5. சவுண்டம்மமன் கோவில் தெரு - 60 மொத்தம் - 349 |
| 5 | இவ்வார்டில் உள்ள வீடுகளின் எண்ணிக்கை (தெருவாரியாக)=349 | 1. சின்னப்பம்பட்டி ரோடு - 78 6 முதல் 15=10, 15/1=1, 16 முதல் 20=5, 20/1,20/2=2, 21 முதல் 25=5, 25/1, 25/2 = 2, 26 முதல் 28=3, 28/1=1, 30 முதல் 24=5, 34/1=1, 35 முதல் 48=14, 48/1=1, 49 முதல் 54=6, 54/1, 54/2=2, 55, 55/1, 56, 56/1, 56/2=5, 57 முதல் 62=6, 62/1=1, 63 முதல் 66=4, 66/1=1, 67 முதல் 68=2, 68/2=1 =10+1+5+2+5+2+3+1+5+1+14+1+6+2+5+6+1+4+1+2+1 = 78 2. சின்னப்பம்பட்டி ரோடு - 64 1 முதல் 5=5, 6, 6/1, 6/2=3, 7, 7/1=2, 8, 8/1 முதல் 8/5, 8/8=7,9 முதல் 11=2, 11, 11/2=2, 12 முதல் 13=2, 14, 14/1=2, 15, 15/2 முதல் 15/3=3, 16 முதல் 17=2, 20 முதல் 31=12, 32, 32/1=2, 33, 33/1=2, 34 முதல் 36=3, 38 முதல் 45=8, 47முதல் 50=4, 50/6=1, 51 முதல் 52 = 2 =5+3+2+7+2+2+2+2+3+2+12+2+2+3+8+4+1+2 = 64 |

| | | |
|---|---|--|
| | | <p>3. பழனிசாமி செட்டி தெரு - 99</p> <p>1 முதல் 7=7, 8, 8/1, 8/2=3, 9 முதல் 14=5, 15, 15/1 முதல் 15/3=4, 16 முதல் 29=14, 30, 30/1, 30/2=3, 31 முதல் 32=2, 33, 33/1=2, 34 முதல் 35=2, 36, 36/1, 36/2=3, 37 முதல் 46=10, 47, 47/2 முதல் 47/4=4, 48, 48/1=2, 49, 49/1, 49/2=3, 50, 50/1=2, 52=1, 53, 53/1=2, 54 முதல் 58=5, 59, 59/1=2, 60, 60/1=2, 61=1, 62, 62/1=2, 63 முதல் 64=2, 65/2=1, 66, 66/1, 66/3=3, 67 முதல் 78=12</p> <p>=7+3+5+4+14+3+2+2+2+3+10+4+2+3+2+1+2+5+2+2+1+2+2+1+3+12 = 99</p> |
| | | <p>4. பஜனை கோவில் தெரு - 48</p> <p>1 முதல் 6=6, 8,8/1=2, 10 முதல் 13=4, 14, 14/1=2, 16,16/1=2, 17 முதல் 22=6, 24,24/1 முதல் 24/3=4,25 முதல் 26=2, 29 முதல் 47=19, 49/1=1</p> <p>=6+2+4+2+2+6+4+2+19+1 = 48</p> |
| | | <p>5. சவுண்டம்மமன் கோவில் தெரு - 60</p> <p>1 முதல் 16=16, 17, 17/1=2, 18,18/1=2, 19 முதல் 22=4, 24, 24/1=2, 25, 25/1=2, 26 முதல் 28=3, 30 முதல் 33=4, 34, 34/1=2, 35=1, 37 முதல் 42=6, 43, 43/1=2, 44 முதல் 57=14</p> <p>=16+2+2+4+2+2+3+4+2+1+6+2+14 = 60</p> |
| 6 | இவ்வார்டின் எல்லைகள் | |
| | வடக்கு | வார்டு எண். 11, குப்புசாமி கவுண்டர் தெரு, சித்தாயி காடு |
| | கிழக்கு | வார்டு எண் 15, அகிலாண்டம்மாள் தெரு, தோரமங்கலம் கிராம பஞ்சாயத்து எல்லை முடிவு |
| | தெற்கு | தோரமங்கலம் கிராம பஞ்சாயத்து எல்லை முடிவு |
| | மேற்கு | வார்டு எண் 13, சின்னுசாமி ஐயர் தெரு, வார்டு எண்.12, பாண்டியன் வளவு |
| 7 | இவ்வார்டின் மொத்த மக்கள் தொகை | 1003 |
| 8 | ஜலகண்டாபுரம் பேரூராட்சி உள்ளாட்சி அமைப்பில் உள்ள இவ்வார்டின் மக்கள் தொகை, ஒரு வார்டின் சராசரி மக்கள் தொகையை விட குறைவாகவோ/கூடுதலாகவோ இருப்பின் அதற்கான காரணம் | |
| 9 | குறிப்பு | - |

இடம் :

தேதி :



செயல் அலுவலர்

ஜலகண்டாபுரம் தேர்வுநிலை பேரூராட்சி

சேலம் மாவட்டம்

**படிவம்
இணைப்பு-2(ஈ)**

நகர்ப்புறம்

**ஐலகண்டாபுரம் தேர்வுநிலை பேரூராட்சி
வரைவு வார்டு மறுவரையறைக்கான (Delimitation) அறிக்கை**

மாவட்டத்தின் பெயர்: சேலம் மாவட்டம்

பேரூராட்சியின் பெயர்: ஐலகண்டாபுரம் தேர்வுநிலை பேரூராட்சி

| | | |
|---|--|--|
| 1 | வார்டு எண் | 15 |
| 2 | இவ்வார்டில் உள்ளடங்கிய பகுதிகளின் பெயர்கள் | 1. பஸ்நிலைய ரோடு 2. அகிலாண்டம்மாள் தெரு |
| 3 | வார்டின் சராசரி மக்கள் தொகை | 1078.933 |
| 4 | இவ்வார்டில் உள்ள கட்டடங்களின் எண்கள் (தெருவாரியாக) | 1. பஸ்நிலைய ரோடு - 80 2. அகிலாண்டம்மாள் தெரு - 256 அகிலாண்டம்மாள் தெரு வ.வி.அ - 6 மொத்தம் - 342 |
| 5 | இவ்வார்டில் உள்ள வீடுகளின் எண்ணிக்கை (தெருவாரியாக)=342 | 1. பஸ்நிலைய ரோடு - 80 29,30, 35/4=3, 32=1, 37 முதல் 40=4, 43, 43/1, 43/6, 43/7, 43/10, 43/11=6, 46 முதல் 49=4, 51, 52, 58 = 3, 60/1=1, 67 முதல் 69=3, 69/1,70,71, 71/1, 71/2=5, 73, 74 = 2, 79 முதல் 83=5, 84, 84/1=2, 85, 86, 86/1 =3, 87, 88, 89, 89/1=4, 90 முதல் 96= 7, 104, 104/1=2, 105 முதல் 109=5, 109/1=1, 110 முதல் 113=4, 113/1=1, 115, 116/2, 116/3 =3, 120 முதல் 123=4, 124, 124/1, 125, 125/1=4, 128 முதல் 130=3 =3+1+4+6+4+3+1+3+5+2+5+2+3+4+7+2+5+1+4+1+3+4+4+3 = 80 2. அகிலாண்டம்மாள் தெரு - 256 1/1, 1/2=2, 2/1 =1, 3, 3/1 முதல் 3/4=5, 4 முதல் 7=4, 8, 8/1=2, 9 முதல் 10=2, 11, 11/1, 11/2=3, 12, 12/1=2, 13, 13/1=2, 14 முதல் 15=2, 17, 17/1, 17/2=3, 19 முதல் 21=3, 22, 22/1=2, 23, 23/1, 23/2=3, 24=1, 25, 25/1=2, 26 முதல் 30=5, 31, 31/1=2, 32 முதல் 39=8, 40, 40/1=2, 41, 41/1, 41/2=3, 42, 42/1, 42/2=3, 43, 43/2, 43/3=3, 44=1, 45,45/1, 45/2=3, 46=1, 47, 47/1=2, 48, 48/1 முதல் 48/3=4, 49, 49/1=2, 50=1, 51, 51/1=2, 52=1, 53, 53/1, 53/2=3, 54 முதல் 55=2, 56, 56/1=2, 57=1, 58, 58/1 முதல் 58/4=5, 59, 59/1 முதல் 59/3=4, 60, 60/1=2, 61 முதல் 62=2, 63=1, 64, 64/1=2, 65, 65/1, 65/2=3, 70=1, 71, 71/1=2, 72, 72/1 முதல் 72/3=4, 73, 73/1 முதல் 73/5=6, 74, |

| | | |
|---|---|--|
| | | <p>74/1 முதல் 74/3=4, 75, 75/1=2, 76 முதல் 78=3, 79, 79/1=2, 81 முதல் 82=2, 83, 83/1 முதல் 83/3=4, 84 முதல் 58=2, 86, 86/1=2, 87=1, 88, 88/1 முதல் 88/5=6, 89, 89/1, 89/2, 89/4=4, 90, 90/1=2, 91 முதல் 92=2, 93, 93/1 முதல் 93/25=26, 94, 94/1, 94/2, 94/4, 94/5=5, 95, 95/1 முதல் 95/3=4, 96, 96/1 முதல் 96/6=7, 97, 97/1=2, 98, 98/1=2, 99, 99/1, 99/2=3, 100, 100/1, 100/2=3, 101=1, 102, 102/2, 102/3=3, 103, 103/1, 103/2=3, 104, 104/1=2, 105=1, 106, 106/1=2, 107 முதல் 111=5, 112, 112/1=2, 113=1, 114, 114/1 முதல் 114/6=7, 115, 115/1, 115/5=3, 116, 116/1, 116/2=3, 117=1, 118, 118/1=2, 119=1</p> <p>=2+15+4+2+2+3+2+2+2+3+3+2+3+1+2+5+2+8+2+3+3+3+1+3+1+2+4+2+1+2+1+3+2+2+1+5+4+2+2+1+2+3+1+2+4+6+4+2+3+2+2+4+2+2+1+6+4+2+2+26+5+4+7+2+2+3+3+1+3+3+2+1+2+5+2+1+7+3+3+1+2+1+ வ.வி.அ=6 = 256</p> <p>அகிலாண்டம்மாள் தெரு வ.வி.அ = 6</p> |
| 6 | இவ்வார்டின் எல்லைகள் | |
| | வடக்கு | வார்டு எண் 8, கம்போஸ்ட் ரோடு, வார்டு எண் 9, பழனிவேல் செட்டி தெரு |
| | கிழக்கு | தோரமங்கலம் கிராம பஞ்சாயத்து எல்லை முடிவு |
| | தெற்கு | வார்டு எண் 14, சின்னப்பம்பட்டி ரோடு |
| | மேற்கு | வார்டு எண் 11, சித்தாயிகாடு, வார்டு எண் 14, சின்னப்பம்பட்டி ரோடு |
| 7 | இவ்வார்டின் மொத்த மக்கள் தொகை | 983 |
| 8 | ஐலகண்டாபுரம் பேருராட்சி உள்ளாட்சி அமைப்பில் உள்ள இவ்வார்டின் மக்கள் தொகை, ஒரு வார்டின் சராசரி மக்கள் தொகையை விட குறைவாகவோ/கூடுதலாகவோ இருப்பின் அதற்கான காரணம் | |
| 9 | குறிப்பு | - |

இடம் :

தேதி :



செயல் அலுவலர்

ஐலகண்டாபுரம் தேர்வுநிலை பேருராட்சி

சேலம் மாவட்டம்