

இணைப்பு-1(ஈ)

நகர்ப்புறம்

(காடையாம்பட்டி முதல்நிலை பேரூராட்சி)


வார்டு மறுவரையறை (Delimitation) செய்வதற்கான வரைவு கருத்துருவிற்கான அடிப்படை விவரங்கள்

மாவட்டத்தின் பெயர் : சேலம்
பேரூராட்சியின் பெயர் : காடையாம்பட்டி

வ.எண்.	பேரூராட்சியின் பெயர்	2011 கணக்கெடுப்பு படி மக்கள் தொகை	நிர்ணயிக்கப்பட்ட மொத்த வார்டுகளின் எண்ணிக்கை	குடியிருப்பு கட்டிடங்களின் மொத்த எண்ணிக்கை	ஒரு வார்டின் சராசரி மக்கள் தொகை கலம்(3) / கலம் (4)	ஒரு வார்டின் சராசரி குடியிருப்பு கட்டிடங்களின் எண்ணிக்கை கலம்(5) / கலம் (4)	ஒரு வீட்டின் சராசரி மக்கள் தொகை கலம் (6) / கலம் (7)	உத்தேசிக்கப்பட்டுள்ள வார்டின் எண்ணிக்கை	உத்தேசிக்கப்பட்டுள்ள வார்டில் உள்ள குடியிருப்பு கட்டிடங்களின் எண்ணிக்கை	உத்தேசிக்கப்பட்டுள்ள வார்டில் மதிப்பீடு செய்யப்படும் மக்கள் தொகை கலம் (8) ஓ கலம் (10)	மதிப்பீடு செய்யப்படும் மக்கள் தொகைக்கும் சராசரி மக்கள் தொகைக்கும் உள்ள வித்தியாசம் கலம் (11) – கலம் (6)	மதிப்பீடு செய்யப்படும் மக்கள் தொகைக்கும் சராசரி மக்கள் தொகைக்கும் உள்ள வித்தியாசம் கலம்(12) ஓ 100 / கலம்(6)	வித்தியாசத்திற்கான காரணம்	குறிப்பு	
(1)	(2)	(3)	(4)	(5)	(6)	(7)	(8)	(9)	(10)	(11)	(12)	(13)	(14)	(15)	
1	காடையாம்பட்டி	11390	15	2885	759	192	3.95	1	191	754	-5	-0.693			
				(2846+39)					2	192	758	-1	-0.173		
									3	208	821	62	8.146		
									4	208	821	62	8.146		
									5	196	774	14	1.906		
									6	176	695	-64	-8.492		
									7	175	691	-68	-9.012		
									8	195	770	11	1.386		
									9	179	707	-53	-6.932		
									10	190	750	-9	-1.213		
									11	197	778	18	2.426		
									12	201	794	34	4.506		
									13	194	766	7	0.867		
									14	191	754	-5	-0.693		
									15	192	758	-1	-0.173		
					மொத்தம்					2885	11390	0	0		

இடம் : காடையாம்பட்டி
நாள் :

கையொப்பம் :
பெயர் :
பதவி :


திருமதி. இரா. கலைராணி
செயல் அலுவலர்
காடையாம்பட்டி முதல்நிலை பேரூராட்சி
சேலம் மாவட்டம்

**படிவம்
இணைப்பு-2(ஈ)**

நகர்ப்புறம்

(காடையாம்பட்டி முதல்நிலை பேரூராட்சி)
வரைவு வார்டு மறுவரையறைக்கான (Delimitation) அறிக்கை


மாவட்டத்தின் பெயர்:
பேரூராட்சியின் பெயர்:

சேலம்
காடையாம்பட்டி

1	வார்டு எண்	:	1
2	இவ்வார்டில் உள்ளடங்கிய பகுதிகளின் பெயர்கள்	:	கரட்டுக்கொட்டாய் வடக்கு, கரட்டுக்கொட்டாய் தெற்கு
3	வார்டின் சராசரி மக்கள் தொகை	:	759
4	இவ்வார்டில் உள்ள கட்டிடங்களின் எண்கள் (தெருவாரியாக)	:	தெருவின் பெயர்: கரட்டுக்கொட்டாய் வடக்கு கட்டிட எண்கள். 1 முதல் 95=95, வரிவிதிக்கப்படாத கட்டிடம் =3 - 15வது வார்டு தெருவின் பெயர்: கரட்டுக்கொட்டாய் தெற்கு கட்டிட எண்கள். 96 முதல் 188=93 - 15வது வார்டு மொத்தம் =95+3+93=191
5	இவ்வார்டில் உள்ள வீடுகளின் எண்ணிக்கை (தெருவாரியாக)	:	வார்டு எண்: 1 தெருவின் பெயர்: கரட்டுக்கொட்டாய் வடக்கு 2=1,15-1-3=1,4 முதல் 7=4, 15/1-8=1,9 முதல் 10=2,15/1-21=1,15/1-12 முதல் 15/1-14=3,15 முதல் 31=15, 15/1-32 முதல் =1, 33 முதல் 35=3, 15/1-36=1, 38 முதல் 43=5, 15/1-44=1, 1-45=1, 67=1, 48=1, 2-49=1,50 முதல் 51=-2, 15/1-11=1, 1-4-1=1,62=1,15/1-4-5-1=1, 2-1=1,2-2=1,15/2-3=1,4 முதல் 22=18, 15/1-23=1, 24 முதல் 28=5, 30 முதல் 36=7, 15/2-37=1, 38 முதல் 39=2, 47 முதல் 54=8 மொத்தம்=95 வரிவிதிக்கப்படாத கட்டிடம்- 1அ முதல் 3அ=3 மொத்தம்=95+3=98 தெருவின் பெயர்:கரட்டுக்கொட்டாய் தெற்கு 41 முதல் 45=5,15-1-55=1, 56 முதல் 59=4, 65=1, 70=1, 72 முதல் 73=2, 75 முதல் 77=3, 40-1=1, 64=1, 29-1=1, 15/1-15-1=1, 15/44=1, 15/2-30-1=1, 15/1-38-1=1, 15/1-40-3=1, 15/1-40-2=1, 15/2-57-1=1, 15/2-2=1, 15/2-10=1, 2 முதல் 6=5, 10 முதல் 12=3, 14/13,14 முதல் 21=8, 14/5-2=1, 2பி=1,7=1, 14/6/3=1, 14/6-3=1, 3சி=1,4=1, 7=1,7/1=1,14/3-3=1,14/5-10=1,14/1-46-1=1, 14/4-3-4-1=1, 14/3-44.1=1, 14/1-1-1=1, 14/1-1-2=1, 14-1-46(2)=1, 15/15-1 முதல் 15/15-31=31 மொத்தம் =93 பெரு மொத்தம்=98+93=191
6	இவ்வார்டின் எல்லைகள் வடக்கு கிழக்கு தெற்கு மேற்கு	:	பொம்மியம்பட்டி ஊராட்சி வார்டு எண். 2,4,6 பொம்மியம்பட்டி மெயின்ரோடு வார்டு எண். 6,7 சந்தைப்பேட்டை காட்டுவளவு ரோடு நடுப்பட்டி ஊராட்சி இருளன்குண்டு
7	இவ்வார்டின் மொத்த மக்கள் தொகை	:	754
8	காடையாம்பட்டி பேரூராட்சி உள்ளாட்சி அமைப்பில் உள்ள இவ்வார்டின் மக்கள் தொகை, ஒரு வார்டின் சராசரி மக்கள் தொகையை விட குறைவாகவோ/கூடுதலாகவோ இருப்பின் அதற்கான காரணம்	:	-
9	குறிப்பு	:	-

இடம் : காடையாம்பட்டி
தேதி :

கையொப்பம் :


 பெயர் : திருமதி.இரா.கலைராணி
 பதவி : செயல் அலுவலர்
 காடையாம்பட்டி முதல்நிலை பேரூராட்சி
 சேலம் மாவட்டம்

படிவம்
இணைப்பு-2(ஈ)

நகர்ப்புறம்

(காடையாம்பட்டி முதல்நிலை பேரூராட்சி)
வரைவு வார்டு மறுவரையறைக்கான (Delimitation) அறிக்கை

மாவட்டத்தின் பெயர்:
பேரூராட்சியின் பெயர்:

சேலம்
காடையாம்பட்டி

1	வார்டு எண்	:	2
2	இவ்வார்டில் உள்ளடங்கிய பகுதிகளின் பெயர்கள்	:	சண்டகாப்பட்டி, சண்டகாப்பட்டி காட்டுவளவு
3	வார்டின் சராசரி மக்கள் தொகை	:	759
4	இவ்வார்டில் உள்ள கட்டிடங்களின் எண்கள் (தெருவாரியாக)	:	தெருவின்பெயர்: சண்டகாப்பட்டி கட்டிட எண்கள். 1 முதல் 100=100 - 1வது வார்டு தெருவின்பெயர்: சண்டகாப்பட்டி காட்டுவளவு கட்டிட எண்கள். 101 முதல் 192=92 - 1வது வார்டு மொத்தம் =100+92=192
5	இவ்வார்டில் உள்ள வீடுகளின் எண்ணிக்கை (தெருவாரியாக)	:	வார்டு எண் : 2 தெருவின்பெயர்: சண்டகாப்பட்டி 1/1-2=1,1/1-2ஹ=1,1/1-3 முதல் 1/1-11=9,1/1-13 முதல் 1/1-14=2,1/1-16 முதல் 1/1-17=2,1/1-17-1 முதல் 1/1-17-2=2,1/1-18=1,1/1-68=1,1/1-20 முதல் 1/1-23=4,1/1-19=1,1/1-27=1,1/1-27-1=1,1/1-28=1,1/1-24 முதல் 1/1-26=3,1/1-29 முதல் 1/1-32=4,1/1-31-2 முதல் 1/1-31-3=2,1/1-34=1,1/1-34-1=1,1/1-36 முதல் 1/1-37=2,1/1-39=1,1/1-39-1=1,1/1-35=1,1/1-40 முதல் 1/1-41=2,1/1-52=1,1/1-55=1,1/1-63=1,64=1,1/1-68=1,1/1-46 முதல் 1/1-52=7,1/1-46-1=1,1/1-43 முதல் 1/1-44=2,1/1-45-1=1,1/1-45=1,1/1-58 முதல் 1/1-59=2,1/1-61 முதல் 1/1-62=2,1/1-66 முதல் 1/1-67=2,1/1-69 முதல் 1/1-71=3,1/1-73 முதல் 1/1-78=6,1/1-69-1=1,1/1-79 முதல் 1/1-82=4,1/83 முதல் 1/101=18 மொத்தம் =100 தெருவின்பெயர்: சண்டகாப்பட்டி காட்டுவளவு 1/1-88 முதல் 1/1-89=2,1/1-92=1,1/1-112=1,1/1-93=1,1/1-83 முதல் 1/1-87=5,1/1-90=1,95=1,1/1-96 முதல் 1/1-98=3,99 முதல் 103=5,113=1,104=1,106=1,11=1,107 முதல் 108=2,127=1,22=1,74-1 முதல் 74-2=2,109-1=1,33=1,109=1,42=1,94-1=1,1-2-1-3=1,34-1=1,34-3=1,114 முதல் 125=12,125-1=1,126=1,57-1=1,117-1=1,1/1-99-1=1,1/1-100=1,101=1,1/1-102 முதல் 1/1-105=4,106 முதல் 111=6,1-8-1=1,1-1-57=1,1/1-94-2=1,1/101 முதல் 1/120=20 மொத்தம் =92 பெரு மொத்தம்= 100+92=192
6	இவ்வார்டின் எல்லைகள் வடக்கு கிழக்கு தெற்கு மேற்கு	:	பொம்மியம்பட்டி ஊராட்சி டேனீஷ்பேட்டை ஊராட்சி வார்டு எண். 3,4 பெரியாண்டிச்சி கோவில் ரோடு வார்டு எண். 1 பொம்மியம்பட்டி பிரிவு ரோடு
7	இவ்வார்டின் மொத்த மக்கள் தொகை	:	758
8	காடையாம்பட்டி பேரூராட்சி உள்ளாட்சி அமைப்பில் உள்ள இவ்வார்டின் மக்கள் தொகை, ஒரு வார்டின் சராசரி மக்கள் தொகையை விட குறைவாகவோ/கூடுதலாகவோ இருப்பின் அதற்கான காரணம்	:	-
9	குறிப்பு	:	-

இடம் : காடையாம்பட்டி
தேதி :

கையொப்பம் :

பெயர் : திருமதி.இரா.கலைராணி
பதவி : செயல் அலுவலர்
காடையாம்பட்டி முதல்நிலை பேரூராட்சி
சேலம் மாவட்டம்

படிவம்
இணைப்பு-2(ஈ)

நகர்ப்புறம்

(காடையாம்பட்டி முதல்நிலை பேரூராட்சி)
வரைவு வார்டு மறுவரையறைக்கான (Delimitation) அறிக்கை

மாவட்டத்தின் பெயர்:
பேரூராட்சியின் பெயர்:

சேலம்
காடையாம்பட்டி

1	வார்டு எண்	:	3
2	இவ்வார்டில் உள்ளடங்கிய பகுதிகளின் பெயர்கள்	:	ஆண்டிக்கொட்டாய், சுண்டகாப்பட்டி காட்டுவளவு கிழக்கு
3	வார்டின் சராசரி மக்கள் தொகை	:	759
4	இவ்வார்டில் உள்ள கட்டிடங்களின் எண்கள் (தெருவாரியாக)	:	தெருவின்பெயர்: ஆண்டிக்கொட்டாய் கட்டிட எண்கள். 1 முதல் 184=184, வரிவிதிக்கப்படாத கட்டிடம்=2 - 3வது வார்டு தெருவின்பெயர்: சுண்டகாப்பட்டி காட்டுவளவு கிழக்கு கட்டிட எண்கள். 209 முதல் 230=22 - 2வது வார்டு மொத்தம் =184+2+22=208
5	இவ்வார்டில் உள்ள வீடுகளின் எண்ணிக்கை (தெருவாரியாக)	:	வார்டு எண் : 3 தெருவின்பெயர்: ஆண்டிக்கொட்டாய் 1=1,7=1,3=1,3/1-4=1,5 முதல் 6=2,2=1,8 முதல் 12=5,14 முதல் 22=9,26 முதல் 30=5,1-31=1,32 முதல் 40=9,43 முதல் 45=3,48 முதல் 59=12,3/1-60=1,61 முதல் 66=6,68 முதல் 69=2,71 முதல் 99=29,102 முதல் 115=14,3/1-116=1,117 முதல் 120=4,122 முதல் 126=53/1-127=1,3-1-128=1,129 முதல் 132=4,3-1-133=1,135-137=3,3/1-138=1,139 முதல் 142=4,144 முதல் 145=2,23=1,59- 1=1,55-1=1,56-1=1,42=1,60=1,137-1=1,80-1=1,66-1=1,65-1=1,111-2=1,112-1=1,113 முதல் 114=2,116- 1=1,132-1=1,3/1-127-1=1,3/1-10-1=1,3/116 முதல் 3/152=36 மொத்தம் = 184 வரிவிதிக்கப்படாத கட்டிடம்- 1அ முதல் 2அ=2 மொத்தம் =184+2=186 தெருவின்பெயர்: சுண்டகாப்பட்டி காட்டுவளவு கிழக்கு 2/94 முதல் 2/116=22 மொத்தம் = 22 பெரு மொத்தம்= 186+22=208
6	இவ்வார்டின் எல்லைகள் வடக்கு கிழக்கு தெற்கு மேற்கு	:	வார்டு எண்.3,4 செம்மண்ண கவுண்டர் காட்டு ரோடு டேனீஷ்பேட்டை ஊராட்சி வார்டு எண். 5 குண்டால் மடுவு வார்டு எண். 4 ஊராட்சி ஒன்றிய நடுநிலைப்பள்ளி, ஆண்டிக்கொட்டாய்
7	இவ்வார்டின் மொத்த மக்கள் தொகை	:	821
8	காடையாம்பட்டி பேரூராட்சி உள்ளாட்சி அமைப்பில் உள்ள இவ்வார்டின் மக்கள் தொகை, ஒரு வார்டின் சராசரி மக்கள் தொகையை விட குறைவாகவோ/கூடுதலாகவோ இருப்பின் அதற்கான காரணம்	:	-
9	குறிப்பு	:	-

இடம் : காடையாம்பட்டி
தேதி :

கையொப்பம் :

பெயர் : திருமதி.இரா.கலைராணி
பதவி : செயல் அலுவலர்
காடையாம்பட்டி முதல்நிலை பேரூராட்சி
சேலம் மாவட்டம்

படிவம்
இணைப்பு-2(ஈ)

நகர்ப்புறம்


(காடையாம்பட்டி முதல்நிலை பேரூராட்சி)
வரைவு வார்டு மறுவரையறைக்கான (Delimitation) அறிக்கை

மாவட்டத்தின் பெயர்:
பேரூராட்சியின் பெயர்:

சேலம்
காடையாம்பட்டி

1	வார்டு எண்	:	4
2	இவ்வார்டில் உள்ளடங்கிய பகுதிகளின்	:	குழந்தைநகர், சுண்டகாப்பட்டி காட்டுவளவு கிழக்கு
3	வார்டின் சராசரி மக்கள் தொகை	:	759
4	இவ்வார்டில் உள்ள கட்டிடங்களின் எண்கள் (தெருவாரியாக)	:	தெருவின் பெயர்: குழந்தைநகர் கட்டிட எண்கள். 1 முதல் 100 =100 - 2வது வார்டு தெருவின் பெயர்: சுண்டகாப்பட்டி காட்டுவளவு கிழக்கு கட்டிட எண்கள். 101 முதல் 208 =108 - 2வது வார்டு மொத்தம்=100+108=208
5	இவ்வார்டில் உள்ள வீடுகளின் எண்ணிக்கை (தெருவாரியாக)	:	வார்டு எண் : 4 தெருவின் பெயர்: குழந்தைநகர் 1=1,2 முதல் 8=7,24=1,11 முதல் 14=4,34=1,22=1,16 முதல் 17=2,19=1,19=1=1,18=1,51=1,23=1,54 முதல் 56=3,58 முதல் 60=3,53=1,62=1,49 முதல் 50=2,57=1,39=1,43=1,68=1=1,35=1,31 முதல் 33=1,42=1=1,25 முதல் 27=3,30=1,40 முதல் 41=2,36 முதல் 37=2,44 முதல் 48=5,73 முதல் 74=2,65 முதல் 67=3,69 முதல் 70=2,63 முதல் 64=2,68=1,71 முதல் 72=2,52=1,42=1 முதல் 42=2=2,35=1=1,39=1 முதல் 39=2=2,1=9=1=1,39=3 முதல் 39=11=8,39/6 முதல் 39/7=2,2/1=42=1,43=1,39=7=1,45 முதல் 54=10,2/55 முதல் 2/56=2 மொத்தம்= = 100 தெருவின் பெயர்: சுண்டகாப்பட்டி காட்டுவளவு கிழக்கு 3=1,5 முதல் 10=6,2/1=12=1,15 முதல் 18=4,2/2=19=1,20 முதல் 21=2,2/1=22=1,23=1,2/2=24 முதல் 2/2=25=2,26 முதல் 28=3,2/2=29 முதல் 2/2=30=2,31 முதல் 34=4,2/1=39=1,41 முதல் 44=4,46 முதல் 51=6,2=2=52=1,54 முதல் 55=2,57 முதல் 59=3,61=1,131=1,134 முதல் 137=4,46=1=1,53=1=1,2/1=93=2=1,2/1=1,2/1ஹ=1,2/1=39=3=1,2/2=61=1=1,2/39=12=1,2/2=47=1=1,2/1=36=1=1,2/1=68=1=1,2/42=1=1,2/1=21=1,2/2=61=3=1,2/1=10=1,2/2=40=1,2=1=93(2)=1,2/1=9=1,02/01/42=1=1,2/56 முதல் 2/93=37 மொத்தம்= 108 பெரு மொத்தம்= 100+108=208
6	இவ்வார்டின் எல்லைகள் வடக்கு கிழக்கு தெற்கு மேற்கு	:	வார்டு எண். 1,2 விஜி மளிகை கடை ரோடு வார்டு எண். 3 வானையாந்தோப்பு பிரிவு ரோடு வார்டு எண். 5 ஆண்டிக்கொட்டாய் பிரிவு ரோடு வார்டு எண். 1 பெருமாள் கோவில் ரோடு
7	இவ்வார்டின் மொத்த மக்கள் தொகை	:	821
8	காடையாம்பட்டி பேரூராட்சி உள்ளாட்சி அமைப்பில் உள்ள இவ்வார்டின் மக்கள் தொகை, ஒரு வார்டின் சராசரி மக்கள் தொகையை விட குறைவாகவோ/கூடுதலாகவோ இருப்பின் அதற்கான காரணம்	:	-
9	குறிப்பு	:	-

இடம் : காடையாம்பட்டி
தேதி :

கையொப்பம் : 
பெயர் : திருமதி.இரா.கலைராணி
பதவி : செயல் அலுவலர்
காடையாம்பட்டி முதல்நிலை பேரூராட்சி
சேலம் மாவட்டம்

**படிவம்
இணைப்பு-2(ஈ)**

நகர்ப்புறம்


**(காடையாம்பட்டி முதல்நிலை பேரூராட்சி)
வரைவு வார்டு மறுவரையறைக்கான (Delimitation) அறிக்கை**

மாவட்டத்தின் பெயர்:
பேரூராட்சியின் பெயர்:

சேலம்
காடையாம்பட்டி

1	வார்டு எண்	:	5
2	இவ்வார்டில் உள்ளடங்கிய பகுதிகளின் பெயர்கள்	:	சுண்டகாப்பட்டி காட்டுவளவு மேற்கு , சுண்டகாப்பட்டி காட்டுவளவு தெற்கு, சந்தைப்பேட்டை
3	வார்டின் சராசரி மக்கள் தொகை	:	759
4	இவ்வார்டில் உள்ள கட்டிடங்களின் எண்கள் (தெருவாரியாக)	:	தெருவின்பெயர்: சுண்டகாப்பட்டி காட்டுவளவு மேற்கு கட்டிட எண்கள். 1 முதல் 106 =106 - 6வது வார்டு தெருவின்பெயர்: சுண்டகாப்பட்டி காட்டுவளவு தெற்கு கட்டிட எண்கள். 107 முதல் 176 =70 - 6வது வார்டு தெருவின்பெயர்: சந்தைப்பேட்டை கட்டிட எண்கள். 224 முதல் 243 =20 - 8வது வார்டு மொத்தம்=106+70+20=196
5	இவ்வார்டில் உள்ள வீடுகளின் எண்ணிக்கை (தெருவாரியாக)	:	வார்டு எண் : 5 தெருவின்பெயர்: சுண்டகாப்பட்டி காட்டுவளவு மேற்கு 1/3=1,4=1,1-5=1,1-7 முதல் 1-12=6,1-14 முதல் 1-18=5,6/1-19=1,1-20=1,1-22=1,1-24 முதல் 1-31=8,1-33=1,34 முதல் 35=2,1-36 முதல் 1-37=2,1-39 முதல் 1-43=5,1-45=1,46=1,48=1,1-49=1,1-52 முதல் 1-55=3,1-61=1,1-66=1,83=1,1-104 முதல் 1-106=3,1-9-1=1,32-1=1,8-1=1,25-1=1,1-62=1,1-5-1=1,132-1=1,1-65=1,1-4கடி=1,1-2 முதல் 1-7=6,1-10 முதல் 1-15=6,6-1-16 முதல் 6-1-18=3,6-1-33ஹ=1,1-21=1,1-22 முதல் 1-24=3,6/1-26=1,1-27 முதல் 1-32=6,1-34 முதல் 1-36=3,37=1,1-38=1,6-1-32-1=1,1-40 முதல் 1-41=2,41-1,1-43 முதல் 1-46=4,6-1-47=1,2-50 முதல் 2-51=2,2-54 முதல் 2-57=4, மொத்தம்= 106 தெருவின்பெயர்: சுண்டகாப்பட்டி காட்டுவளவு தெற்கு 2-61 முதல் 2-69=9,2-71 முதல் 2-80=10,2-84 முதல் 2-90=7,2-92 முதல் 2-95=4,6/2-96=1,2-97 முதல் 2-99=3,6/2-100=1,2-101 முதல் 2-103=3,2-9-1=1,2-53=1,2-94-1=1,2-52-1=1,2-35-1=1,2-102-1=1,2-37=1,6/2-88-1=1,6/1-15-1=1,6/1-9-1 முதல் 6/1-9-2=2,6/2-84-1 முதல் 6/2-84-2=2,6/1-11=1,06/01/7=1,2-58 முதல் 2-59=2,6/60 முதல் 6/76=16 மொத்தம்= 70 தெருவின்பெயர்: சந்தைப்பேட்டை 8/2-90-2=1,8/2-169-1=1,8/2-140-1=1,8/2-90.4=1,8/2-96=1,8/2-20-1=1,8/2-20-2=1,8/2-125-1=1,8/2-125-1=1,8/2-47-1 முதல் 8/2-47-2=2,8/2-90-5=1,8/2-136-3=1,8/2-41-3 முதல் 8/2-41-4=4,8-1-3-1=1,08-2-2-1=1,8-2-183-1=1 மொத்தம்= 20 பெரு மொத்தம்= 106+70+20=196
6	இவ்வார்டின் எல்லைகள் வடக்கு கிழக்கு தெற்கு மேற்கு	:	வார்டு எண்.3,4 ஆண்டிக்கொட்டாய் ரோடு டேனீஷ்பேட்டை ஊராட்சி வார்டு எண். 15 சந்தைப்பேட்டை பிரிவு ரோடு வார்டு எண். 1,6,14 கரட்டுக்கொட்டாய் ரோடு
7	இவ்வார்டின் மொத்த மக்கள் தொகை	:	774
8	காடையாம்பட்டி பேரூராட்சி உள்ளாட்சி அமைப்பில் உள்ள இவ்வார்டின் மக்கள் தொகை, ஒரு வார்டின் சராசரி மக்கள் தொகையை விட குறைவாகவோ/கூடுதலாகவோ இருப்பின் அதற்கான காரணம்	:	-
9	குறிப்பு	:	-

இடம் : காடையாம்பட்டி
தேதி :

கையொப்பம் : 
பெயர் : திருமதி.இரா.கலைராணி
பதவி : செயல் அலுவலர்
காடையாம்பட்டி முதல்நிலை பேரூராட்சி
சேலம் மாவட்டம்

**படிவம்
இணைப்பு-2(ஈ)**

நகர்ப்புறம்

**(காடையாம்பட்டி முதல்நிலை பேரூராட்சி)
வரைவு வார்டு மறுவரையறைக்கான (Delimitation) அறிக்கை**


மாவட்டத்தின் பெயர்:
பேரூராட்சியின் பெயர்:

சேலம்
காடையாம்பட்டி

1	வார்டு எண்	:	6
2	இவ்வார்டில் உள்ளடங்கிய பகுதிகளின் பெயர்கள்	:	ஆதிதிராவிடர் தெரு, சந்தைப்பேட்டை காட்டுவளவு
3	வார்டின் சராசரி மக்கள் தொகை	:	759
4	இவ்வார்டில் உள்ள கட்டிடங்களின் எண்கள் (தெருவாரியாக)	:	<p>தெருவின் பெயர்: ஆதிதிராவிடர் தெரு கட்டிட எண்கள். 1 முதல் 134 =134, வரிவிதிக்கப்படாத கட்டிடம் =1 - 4வது வார்டு</p> <p>தெருவின் பெயர்: சந்தைப்பேட்டை காட்டுவளவு கட்டிட எண்கள். 135 முதல் 175 =41 - 4வது வார்டு</p> <p>மொத்தம்=134+1+41=176</p>
5	இவ்வார்டில் உள்ள வீடுகளின் எண்ணிக்கை (தெருவாரியாக)	:	<p>வார்டு எண் : 6 தெருவின் பெயர்: ஆதிதிராவிடர் தெரு 4-1-2-1=1,4-1-3 முதல் 4-1-4=2,4-1-6 முதல் 4-1-7=2,4-1-10 முதல் 4-1-11=2,4-1-14=1,4-1-14-1=1,4-1-121=1,4-1-22=1,4-1-17 முதல் 4-1-19=3,4-1-20-1=1,4-1-23 முதல் 4-1-24=2,4/1-27=1,28=1,4-1-29=1,4-1-34=1,39 முதல் 40=2,4/35=1,26=1,4-1-31=1,41=1,4/1-36=1,37 முதல் 38=2,41=1,4-1-33=1,32=1,44 முதல் 52=9,54 முதல் 57=4,60 முதல் 63=4,66=1,63ஹ=1,4/1-67=1,88=1,68=1,4/69=1,71=1,73 முதல் 74=2,76=1,4-1-77=1,78 முதல் 79=2,4/1-81=1,82 முதல் 84=3,4-1-85=1,89=1,90-1=1,4-1-91=1,92 முதல் 93=2,4-1-94=1,95 முதல் 96=2,96-1=1,97=1,100 முதல் 104=5,107=1,98 முதல் 99=2,105=1,107ஹ=1,4/1-109=1,112=1,58=1,111=1,113 முதல் 114=2,116 முதல் 118=3,123=1,128=1,125=1,120=1,120ஹ=1,39-1 முதல் 39-2=2, 4/2-2=1,2 முதல் 3=2,7=1,4/116 முதல் 4/140=24</p> <p>மொத்தம்=134 வரிவிதிக்கப்படாத கட்டிடம் - 1அ=1 மொத்தம் : 134+1=135</p> <p>தெருவின் பெயர்: சந்தைப்பேட்டை காட்டுவளவு 8 முதல் 10=3,12=1,16 முதல் 21=6,25 முதல் 26=2,2-27=1,28 முதல் 29=2,31=1,4/31=1,33 முதல் 34=2,126-1=1,126/2=1,126-3=1,36-3=1,10-1=1,19-1=1,4/2-133-1=1,4/2-127-1 முதல் 4/2-127-2=2,4/2-31-1=1,4/2-6-1=1,4/2-27-1=1,4/1-20-2=1,4/1-74=1,4/2-3=1,4/1-80=1,4/1-114-1=1,4/2-20-3=1,1-59=1,4/2-15ஹ=1,4/2-19-2=1,4/2-33-1=1,4/2-1=1,4/36-1=1,4/2-6-2=1,4/2-19-3=1</p> <p>மொத்தம்= 41 பெரு மொத்தம்=135+41=176</p>
6	இவ்வார்டின் எல்லைகள் வடக்கு கிழக்கு தெற்கு மேற்கு	:	<p>வார்டு எண். 1 கள்ளி ராஜேந்திரன் காடு</p> <p>வார்டு எண். 5 சந்தைப்பேட்டை திடக்கழிவு மேலாண்மை ரோடு</p> <p>வார்டு எண். 14 ஆஞ்சநேயர் கோவில்</p> <p>வார்டு எண். 7 கூட்டுறவு வங்கி</p>
7	இவ்வார்டின் மொத்த மக்கள் தொகை	:	695
8	காடையாம்பட்டி பேரூராட்சி உள்ளாட்சி அமைப்பில் உள்ள இவ்வார்டின் மக்கள் தொகை, ஒரு வார்டின் சராசரி மக்கள் தொகையை விட குறைவாகவோ/கூடுதலாகவோ இருப்பின் அதற்கான காரணம்	:	-
9	குறிப்பு	:	-

இடம் : காடையாம்பட்டி
தேதி :

கையொப்பம் :


 பெயர் : திருமதி.இரா.கலைராணி
 பதவி : செயல் அலுவலர்
 காடையாம்பட்டி முதல்நிலை பேரூராட்சி
 சேலம் மாவட்டம்

படிவம்
இணைப்பு-2(ஈ)

நகர்ப்புறம்


(காடையாம்பட்டி முதல்நிலை பேரூராட்சி)
வரைவு வார்டு மறுவரையறைக்கான (Delimitation) அறிக்கை

மாவட்டத்தின் பெயர்:
பேரூராட்சியின் பெயர்:

சேலம்
காடையாம்பட்டி

1	வார்டு எண்	:	7
2	இவ்வார்டில் உள்ளடங்கிய பகுதிகளின் பெயர்கள்	:	போயர் தெரு, வேதகார தெரு, பேரூராட்சி வீதி, நடுத்தெரு
3	வார்டின் சராசரி மக்கள் தொகை	:	759
4	இவ்வார்டில் உள்ள கட்டிடங்களின் எண்கள் (தெருவாரியாக)	:	தெருவின் பெயர்: போயர் தெரு கட்டிட எண்கள்: 1 முதல் 55 =55 - 5வது வார்டு தெருவின் பெயர்: வேதகார தெரு கட்டிட எண்கள்: 56 முதல் 100 =45 - 5வது வார்டு தெருவின் பெயர்: பேரூராட்சி வீதி கட்டிட எண்கள்: 101 முதல் 137 =37 - 5வது வார்டு தெருவின் பெயர்: நடுத்தெரு கட்டிட எண்கள்: 138 முதல் 173 =36, வரிவிதிக்கப்படாத கட்டிடம்=2 - 5வது வார்டு பெரு மொத்தம்= 55+45+37+36+2=175
5	இவ்வார்டில் உள்ள வீடுகளின் எண்ணிக்கை (தெருவாரியாக)	:	வார்டு எண் : 7 தெருவின் பெயர்: போயர் தெரு 5-1-14=1,5-1-15=1,17-1-1,5/1-11=1,5/1-13=1,27=1,30=1,5/19=1,32=1,5/1-39=1,35=1,5-1-33=1,35ஹ=1,40 முதல் 41=2,5-1-42=1,44 முதல் 45=2,51=1,5/1-1-1=1,48 முதல் 49=2,53=1,5-1-16-1=1,123=1,63-1,65=1,57=1,5/1-58=1,69=1,5/22-2=1,5/2-29=1,59 முதல் 61=3,63=1,69=1,32=1,24=1,35 முதல் 36=2,33 முதல் 34=2,35ஹ=1,5/2-40=1,41 முதல் 42=2,44 முதல் 45=2,48 முதல் 51=4,53=2,55=1 மொத்தம் = 55 தெருவின் பெயர்: வேதகார தெரு 3-103 முதல் 3-105=3,5-1-36=1,3-107=1,3-102=1,3-100=1,3-99=1,3-97=1,3-119=1,3-120=1,3-112 முதல் 3-116=5,111=1,3-109 முதல் 3-110=2,123=1,3-118=1,3-114-1=1,61=1,5/63=1,65=1,57 முதல் 58=2,5/1-69=1,70=1,72=1,59 முதல் 61=3,63=1,89=1,89-1=1,91=1,75 முதல் 79=5,86 முதல் 87=2,83=1, மொத்தம் = 45 தெருவின் பெயர்: பேரூராட்சி வீதி 4-1=1,4-3=1,4-5=1,5-1-7=1,4-9=1,4-11=1,4-13=1,4-16=1,14=1,4-12=1,4-10=1,8=1,4-6=1,4-4=1,4-2=1,5/1-126=1,5-1-98=1,5/1-14=1,5/2-86-1=1,5/1-18-1=1,5/2-35-1=1,5/1-57-1=1,5/3-114-2=1,5/3/118-1 முதல் 5/3/118-4=4,5/1-22-1=1,5/2-66-2=1,5/1-49-1=1, 5/1-84 முதல் 5/1-85=2,5/1-89=1,5/89 முதல் 5/92=4 மொத்தம் = 37 தெருவின் பெயர்: நடுத்தெரு 79=1,73=1,2-1 முதல் 2-6=6,2-83=1,2-7=1,2-37=1,2-8௯=1,2-56=1,5/2/54-1=1,2-58-2=1,2-77=1,81 முதல் 100=20 மொத்தம் =36 வரிவிதிக்கப்படாத கட்டிடம் - 1அ முதல் 2அ=2 மொத்தம் : 36+2=38 பெரு மொத்தம்= 55+45+37+38=175
6	இவ்வார்டின் எல்லைகள் வடக்கு கிழக்கு தெற்கு மேற்கு	:	நடுப்பட்டி ஊராட்சி வார்டு எண். 6 அரசு ஆரம்ப சுகாதார நிலையம் வார்டு எண். 13 ஸ்ரீதனலட்சுமி பெட்ரோல் பங்க் ரோடு வார்டு எண். 8 கணேசா இன்ஜினியரிங் ஓர்க்ஸ் ரோடு
7	இவ்வார்டின் மொத்த மக்கள் தொகை	:	691
8	காடையாம்பட்டி பேரூராட்சி உள்ளாட்சி அமைப்பில் உள்ள இவ்வார்டின் மக்கள் தொகை, ஒரு வார்டின் சராசரி மக்கள் தொகையை விட குறைவாகவோ/கூடுதலாகவோ இருப்பின் அதற்கான காரணம்	:	-
9	குறிப்பு	:	-

இடம் : காடையாம்பட்டி
தேதி :

கையொப்பம் : 
பெயர் : திருமதி.இரா.கலைராணி
பதவி : செயல் அலுவலர்
காடையாம்பட்டி முதல்நிலை பேரூராட்சி
சேலம் மாவட்டம்

படிவம்
இணைப்பு-2(ஈ)

நகர்ப்புறம்

(காடையாம்பட்டி முதல்நிலை பேரூராட்சி)

வரைவு வார்டு மறுவரையறைக்கான (Delimitation) அறிக்கை

மாவட்டத்தின் பெயர்:
பேரூராட்சியின் பெயர்:

சேலம்
காடையாம்பட்டி

1	வார்டு எண்	:	8
2	இவ்வார்டில் உள்ளடங்கிய பகுதிகளின் பெயர்கள்	:	டேனீஷ்பேட்டை மெயின் ரோடு, காந்தி தெரு, நடு வீதி தெற்கு, புது வீதி
3	வார்டின் சராசரி மக்கள் தொகை	:	759
4	இவ்வார்டில் உள்ள கட்டிடங்களின் எண்கள் (தெருவாரியாக)	:	தெருவின் பெயர்: டேனீஷ்பேட்டை மெயின் ரோடு கட்டிட எண்கள்: 81 முதல் 177 =97, வரிவிதிக்கப்படாத கட்டிடம்=3 - 11வது வார்டு தெருவின் பெயர்: காந்தி தெரு கட்டிட எண்கள்: 1 முதல் 38 =38, வரிவிதிக்கப்படாத கட்டிடம்=2 - 13வது வார்டு தெருவின் பெயர்: நடுவீதி தெற்கு கட்டிட எண்கள்: 39 முதல் 68 =30 - 13வது வார்டு தெருவின் பெயர்: புது வீதி கட்டிட எண்கள்: 69 முதல் 93 =25 - 13வது வார்டு மொத்தம் = 97+3+38+2+30+25=195
5	இவ்வார்டில் உள்ள வீடுகளின் எண்ணிக்கை (தெருவாரியாக)	:	வார்டு எண்:8 தெருவின் பெயர்: டேனீஷ்பேட்டை மெயின் ரோடு 28=1,30=1,32=1,57 முதல் 58=2,11/4-39-1=1,11/4-43-1=1,11/4-36-1=1,11/4-40-1=1,11/4-7-1=1,11-1-53-2=1,11/1-53-3=1,11/1-70-3=1,11/1-85-1=1,11/5-7-1=1,11-2-18=1,11/1-49-5 முதல் 11/1-49-6=2,11/1-84-1=1,11-1-84-2=1,11/2-18=1,11/1-49-3=1,11-4-36-1=1,11-1-70-1 முதல் 11-1-70-2=2,11-4-27=1,11-30-1=1,11/1-57-1=1,11/1-86-3=1,11-1-86-4=1,11/1-57-2 முதல் 11/1-57-3=2,11/3-9=1,11/3-1=1,11/1-80-4=1,11/1-58-4=1,11/1-66-1=1,11/4-25-1=1,11-1-36-4=1,11/4-25-1=1,11-5-8-1=1,11-4-46-2=1,11-3-36-1=1,11-8=1,11-5-24-1=1,11/1-54/1 முதல் 11/1-54/2 முதல் 11/1-54/3=3,11/1-52-1=1,11-4-35-1=1,11-4-35-2=1,11/1-7-1=1,11/3-2=1,11/3-17-1=1,11/1-70-3=1,11-1-57-4=1,11-1-39-2=1,11/3-17-2=1,11/4/25-2=1,11/1-57-4=1,11/1-51-1 முதல் 11/1-51-2=2,11/1-49-7 முதல் 11/1-49-8=2,11/4-85-1=1,11/1-81-1=1,11/4-57-2=1,11/4-25-3 முதல் 11/4-25-4=2,11/4/25/2=1,11-2-11-1 முதல் 11-2-11-2=2,11-4-25-5=1,11-4-43-1=1,11/4-72-1 முதல் 11/4-72-2=2,11/1-56=1 முதல் 11/1-56-1=2,11/12/12=1,11/60 முதல் 11/79=19 மொத்தம்=97 வரிவிதிக்கப்படாத கட்டிடம்- 1அ முதல் 3அ=3 மொத்தம் =97+3=100 தெருவின் பெயர்: காந்தி தெரு 13-1-13=1, 1-4=1, 1-45=1, 2-1=1, 2-3 முதல் 2-6=4, 2-8 முதல் 2-9=2, 13/2-10=1, 2-11-2-14=4, 13/2-15=1, 2-16 முதல் 2-20=5,13/2-21=1,2-25=1,2-23-1=1,2-26=1,2-28=1,2-30 முதல் 2-31=2,13/232=1,34=1,2-35=1,13/2-36 முதல் 13/2-37=2, 2-39=1,13-2-40=1,13-3-41=1,2-43=1,2/43-1=1 மொத்தம்=38 வரிவிதிக்கப்படாத கட்டிடம்- 1அ முதல் 2அ=2 மொத்தம் = 38+2=40 தெருவின் பெயர்: நடுவீதி தெற்கு 44 முதல் 49=6,42=1,51 முதல் 52=2, 13/1-55=1,13/2-53 முதல் 13/2-54=2,13/2-56=1,57 முதல் 60=4,13-2-61=1,24=1,26=1,38=1,22 முதல் 23=2,3/2=1,19/1=1,9/2=1,13/2-2-3=1,2/1=1,2/1-1=1 மொத்தம்=30 தெருவின் பெயர்: புது வீதி 3/1 முதல் 3/7=7,13/3-8=1,3/10=1,13/3-11-1=1,3/11/2=1,13/1-12=1,13/1-13=1,15=1,13/2-16=1,19 முதல் 20=2, 22=1,13-3-25=1,13-3-27 முதல் 13-3-31=5, 13/3-33=1 மொத்தம்=25 பெரு மொத்தம்=100+40+30+25=195
6	இவ்வார்டின் எல்லைகள் வடக்கு கிழக்கு தெற்கு மேற்கு	:	நடுப்பட்டி ஊராட்சி வார்டு எண். 7 பழைய பேரூராட்சி வீதி வார்டு எண். 12,13 டேனீஷ்பேட்டை மெயின் ரோடு வார்டு எண். 10 போஸ்ட் ஆபிஸ் ரோடு
7	இவ்வார்டின் மொத்த மக்கள் தொகை	:	770
8	காடையாம்பட்டி பேரூராட்சி உள்ளாட்சி அமைப்பில் உள்ள இவ்வார்டின் மக்கள் தொகை, ஒரு வார்டின் சராசரி மக்கள் தொகையை விட குறைவாகவோ/கூடுதலாகவோ இருப்பின் அதற்கான காரணம்	:	-
9	குறிப்பு	:	-

இடம் : காடையாம்பட்டி
தேதி :

கையொப்பம் :
பெயர் : திருமதி.இரா.கலைராணி
பதவி : செயல் அலுவலர்
காடையாம்பட்டி முதல்நிலை பேரூராட்சி
சேலம் மாவட்டம்

படிவம்
இணைப்பு-2(ஈ)

நகர்ப்புறம்

(காடையாம்பட்டி முதல்நிலை பேரூராட்சி)

வரைவு வார்டு மறுவரையறைக்கான (Delimitation) அறிக்கை

மாவட்டத்தின் பெயர்:
பேரூராட்சியின் பெயர்:

சேலம்
காடையாம்பட்டி

1	வார்டு எண்	:	9
2	இவ்வார்டில் உள்ளடங்கிய பகுதிகளின் பெயர்கள்	:	நடுவீதி வடக்கு, ராம அப்பர் தெரு, அப்புசாமிபார் சந்து, ஊர் உடையார் சந்து, சின்னசாமி சந்து, அண்ணா தெரு
3	வார்டின் சராசரி மக்கள் தொகை	:	759
4	இவ்வார்டில் உள்ள கட்டிடங்களின் எண்கள் (தெருவாரியாக)	:	<p>தெருவின் பெயர்: நடுவீதி வடக்கு கட்டிட எண்கள். 1 முதல் 24=24, வரிவிதிக்கப்படாத கட்டிடம்=1 - 14வது வார்டு</p> <p>தெருவின் பெயர்: ராம அப்பர் தெரு கட்டிட எண்கள். 25 முதல் 38=14 - 14வது வார்டு</p> <p>தெருவின் பெயர்: அப்புசாமி உடையார் சந்து கட்டிட எண்கள். 39 முதல் 54=16 - 14வது வார்டு</p> <p>தெருவின் பெயர்: ஊர் உடையார் சந்து கட்டிட எண்கள். 55 முதல் 70=16 - 14வது வார்டு</p> <p>தெருவின் பெயர்: சின்னசாமி சந்து கட்டிட எண்கள். 71 முதல் 82 =12 - 14வது வார்டு</p> <p>தெருவின் பெயர்: அண்ணா தெரு கட்டிட எண்கள். 178 முதல் 271 =94, வரிவிதிக்கப்படாத கட்டிடம்=2 - 11வது வார்டு</p> <p>மொத்தம் = 24+1+14+16+16+12+94+2=179</p>
5	இவ்வார்டில் உள்ள வீடுகளின் எண்ணிக்கை (தெருவாரியாக)	:	<p>வார்டு எண்: 9 தெருவின் பெயர்: நடுவீதி வடக்கு 13/3-34 முதல் 13/3-47=14, 13/3-49=1, 13/3-33ஹ=1, 13/3-17=1, 13/3-2-1=1, 13/3-44ஹ=1, 13/3-44-1=1, 13=1, 13/3-48=1, 13/2-36-1=1, 13/2-53=1 மொத்தம்=24 வரிவிதிக்கப்படாத கட்டிடம்- 1அ=1 மொத்தம்=24+1=25</p> <p>தெருவின் பெயர்: ராம அப்பர் தெரு 14/1/1=1, 2 முதல் 3=2, 1=1, 8=1, 10=1, 15=1, 14/1-17=1, 19=1, 21=1, 1அ=1, 2=1, 14/2-3=1, 14/2/5=1 மொத்தம்=14</p> <p>தெருவின் பெயர்: அப்புசாமி உடையார் சந்து 7=1, 9=1, 11=1, 13=1, 14-1-47/1=1, 14/1-46/1=1, 14/21=1, 23=1, 25=1, 27=1, 29=1, 2-31=1, 2-33=1, 35=1, 16=1, 14=1 மொத்தம்=16</p> <p>தெருவின் பெயர்: ஊர் உடையார் சந்து 12=1, 9ஹ=1, 14/8=1, 16=1, 5=1, 36=1, 37/1=1, 14/2-38=1, 39=1, 3=1, 41 முதல் 43=3, 45=1, 44=1, 14/3-47=1 மொத்தம்=16</p> <p>தெருவின் பெயர்: சின்னசாமி சந்து 3-40-1=1, 14-3-47=1, 44-1=1, 9/1=1, 14/4=1, 2 முதல் 5=4, 34=1, 8/1=1, 5/1=1 மொத்தம்=12</p> <p>தெருவின் பெயர்: அண்ணா தெரு 11-1-80-1=1, 11-4-38-1=1, 11-4-41-2=1, 11-1-49-3=1, 11-1-37-5=1, 11-2-1 முதல் 11-2-3=3, 11/2-4 முதல் 11/2-5=2, 11-2-6 முதல் 11-2-8=2, 6=1, 11/2-11=1, 11-2-12 முதல் 11-2-14=3, 11/2-15=1, 11-2-17=1, 11-2-20=1, 15=1, 11/2-21=1, 11/2-23=1, 11-3-2=1, 11/2-12-2=1, 11-2-23 முதல் 11-2-26=4, 11-2-16=1, 11-3-13=1, 11/3-14=1, 11/4-15-1=1, 11/3-17=1, 11/3-18 முதல் 11/3-23=6, 11/4-15-1=1, 11/4-24-1=1, 11-1-82=1, 11/3-14-1=1, 11-3-24=1, 11-4-33 முதல் 11-4-34=2, 11-3-21-1=1, 11/4-1-1=1, 11/5-2 முதல் 11/5-4=3, 11-5-5 முதல் 11-5-6=2, 11/5-7=1, 11/5-9 முதல் 11/5-10=2, 11/5-13 முதல் 11/5-15=3, 11-5-15=1, 11-5-18=1, 11/5-19 முதல் 11/5-27=9, 11/4-28 முதல் 11/4-38=11, 11-4-39=1, 11/4-40=1, 11-4-43=1, 11-4-45=1, 11-4-47=1, 11/4-48 முதல் 11/4-49=2, 11-4-52 முதல் 11-4-53=2 மொத்தம் =94 வரிவிதிக்கப்படாத கட்டிடம்- 1அ முதல் 2அ=2 மொத்தம் =94+2=96 பெரு மொத்தம்=25+14+16+16+12+96=179</p>
6	இவ்வார்டின் எல்லைகள் வடக்கு கிழக்கு தெற்கு மேற்கு	:	நடுப்பட்டி ஊராட்சி வார்டு எண். 8 கிபுது கழிப்பிடம் ரோடு வார்டு எண். 8 கூட்டுறவு வங்கி ரோடு வார்டு எண். 10 நடுப்பட்டி மேல்நிலைப்பள்ளி ரோடு
7	இவ்வார்டின் மொத்த மக்கள் தொகை	:	707
8	காடையாம்பட்டி பேரூராட்சி உள்ளாட்சி அமைப்பில் உள்ள இவ்வார்டின் மக்கள் தொகை, ஒரு வார்டின் சராசரி மக்கள் தொகையை விட குறைவாகவோ/கூடுதலாகவோ இருப்பின் அதற்கான காரணம்	:	-
9	குறிப்பு	:	-

இடம் : காடையாம்பட்டி
தேதி :

கையொப்பம் :

பெயர் : திருமதி. இரா. கலைராணி
பதவி : செயல் அலுவலர்
காடையாம்பட்டி முதல்நிலை பேரூராட்சி
சேலம் மாவட்டம்

படிவம்
இணைப்பு-2(ஈ)

நகர்ப்புறம்

(காடையாம்பட்டி முதல்நிலை பேரூராட்சி)
வரைவு வார்டு மறுவரையறைக்கான (Delimitation) அறிக்கை

மாவட்டத்தின் பெயர்:
பேரூராட்சியின் பெயர்:

சேலம்
காடையாம்பட்டி

1	வார்டு எண்	:	10
2	இவ்வார்டில் உள்ளடங்கிய பகுதிகளின் பெயர்கள்	:	மாரியம்மன் கோவில் தெரு, நாச்சனம்பட்டி காட்டுவளவு தெற்கு, நாச்சனம்பட்டி புது அரிசன காலனி, நாச்சனம்பட்டி காட்டுவளவு கிழக்கு
3	வார்டின் சராசரி மக்கள் தொகை	:	759
4	இவ்வார்டில் உள்ள கட்டிடங்களின் எண்கள் (தெருவாரியாக)	:	தெருவின்பெயர்: மாரியம்மன் கோவில் தெரு கட்டிட எண்கள். 1 முதல் 42 =42 - 11வது வார்டு தெருவின்பெயர்: நாச்சனம்பட்டி காட்டுவளவு தெற்கு கட்டிட எண்கள். 43 முதல் 80 =38 - 11வது வார்டு தெருவின்பெயர்: நாச்சனம்பட்டி புது அரிசன காலனி கட்டிட எண்கள். 198 முதல் 257 =60 - 11வது வார்டு தெருவின்பெயர்: நாச்சனம்பட்டி காட்டுவளவு கிழக்கு கட்டிட எண்கள். 192 முதல் 241 =50 - 12வது வார்டு மொத்தம்=42+38+60+50=190
5	இவ்வார்டில் உள்ள வீடுகளின் எண்ணிக்கை (தெருவாரியாக)	:	வார்டு எண்: 10 தெருவின்பெயர்: மாரியம்மன் கோவில் தெரு 11/4-30=1,11/4-630=1,11/4-37=1,11/4-37-1 முதல் 11/4-37-2=2,11-1-26 முதல் 11-1-28=3,11-1-40=1,11/1-39=1,11-1-43=1,11-1-45=1,11-1-31=1,11-1-30=1,11/1-44=1,11-1-46 முதல் 11-1-47=2,11-1-29=1,11-1-32 முதல் 11-1-34=3,11-1-42=1,11-1-36=1,48=1,80=1,11-1-50 முதல் 11-1-57=8,11/1-60=1,11-1-60 முதல் 11-1-64=5,11/1-65 முதல் 11/1-67=3 மொத்தம் =42 தெருவின்பெயர்: நாச்சனம்பட்டி காட்டுவளவு தெற்கு 12/2-108-3=1,12/38-6 முதல் 12/38-9=4,12/1-8-9=1,12/3-58-2 முதல் 12/3-58-5=4, 12/3-58-1=1,12/3-63=1,12/2-108-5=1,12/2-108-6=1,12/2-108-7=1,12/17.1=1,12/2-91-1=1,12/2-1-2=1,12/2-9-1-3=1,12/4-66-3=1,12/1-22-1 முதல் 12/3-22-5=5,12/3-91-6=1,12/3-22-7 முதல் 12/3-22-12=6,12/4-64-4=1,12/3-91-5=1,12/2-102-4=1,12-1-9-2=1,12/1-53-2=1,12/07/35-2=1 மொத்தம்=38 தெருவின்பெயர்: நாச்சனம்பட்டி புது அரிசன காலனி 53=1,11-1-1,53-1=1,42=1,40-1=1,40-4=1,35=1,13=1,17-1=1,53=1,54=1,55=1,13-2=1,28-3=1,10/1-102-6 முதல் 10/1-102-7=2,10/103-1=1,10/1-16-1 முதல் 10/1-16-2=2,10/37-2=1,10/28-4=1,10/1-37-3=1,10/1-103-7=1,10/1-46=1,10 முதல் 10ய முதல் 10=3,10/1-28-4=1,65-1=1,10/1-100=1,10/1-2-1=1,1/1-30-2=1,10/1-53-2=1,10/1-16/3 முதல் 10/1-16/4 முதல் 10/1-16/5 முதல் 10/1-16/6 முதல் 10/1-16/7=5,10=1,10/1-104-1 முதல் 10/1-104-2 முதல் 10/1-14-3=3,10/1-20-1=1,10/1-10-1=1,10/1-33-4=1,10/1-28-4=1,10/126-1=1,10/2-106=1,10/1-37-4 முதல் 10/1-37-5 முதல் 10/1-37-6=3,10/1-33-1 முதல் 10/1-33-2=2,46-ஹ=1,10/2-100-1 முதல் 10/2-100-2=2,10/2-106-1 முதல் 10/2-106-2=2,10/107 முதல் 10/108=2 மொத்தம் =60 தெருவின்பெயர்: நாச்சனம்பட்டி காட்டுவளவு கிழக்கு 11-1-68 முதல் 11-4-72=3,11-4-75=1,11-4-77 முதல் 11-4-79=3,11/4-35=1,11/2-12-1=1,11-1-8 முதல் 11-1-15=8,11/1-80=1,11-1-81=1,11/1-58 முதல் 11/1-5-2,111-1-73=1,11-1-74=1,11-1-74-1=1,11-1-48=1,111-1-81=1,11/1-82=1,11-1-83=1,11-1-81-1=1,23=1,11-1-80 முதல் 11-1-83=4,11-1-53=1,11-1-85=1,11-1-80-2=1,11-1-54-2=1,11/1-86=1,11-3-6=1,11-1-49-1 முதல் 11-1-49-2=2,11-4-75-1=1,11-1-79-1 முதல் 11-1-79-2=2,11/1-86-1 முதல் 11/1-86-2=2, 11-4-83=1,11-1-79-4=1,11/4-1=1 மொத்தம் =50 பெரு மொத்தம்=42+38+60+50=190
6	இவ்வார்டின் எல்லைகள் வடக்கு கிழக்கு தெற்கு மேற்கு	:	நடுப்பட்டி ஊராட்சி வார்டு எண். 8,9 பெரியாண்டிச்சி கோவில் ரோடு வார்டு எண். 11,12 நாச்சனம்பட்டி பிரிவு ரோடு வார்டு எண். 11 தேங்காய் குடோன் சேத்துப்பாறை ரோடு
7	இவ்வார்டின் மொத்த மக்கள் தொகை	:	750
8	காடையாம்பட்டி பேரூராட்சி உள்ளாட்சி அமைப்பில் உள்ள இவ்வார்டின் மக்கள் தொகை, ஒரு வார்டின் சராசரி மக்கள் தொகையை விட குறைவாகவோ/கூடுதலாகவோ இருப்பின் அதற்கான காரணம்	:	-
9	குறிப்பு	:	-

இடம் : காடையாம்பட்டி
தேதி :

கையொப்பம் :
பெயர் : திருமதி.இரா.கலைராணி
பதவி : செயல் அலுவலர்
காடையாம்பட்டி முதல்நிலை பேரூராட்சி
சேலம் மாவட்டம்

**படிவம்
இணைப்பு-2(ஈ)**

நகர்ப்புறம்


(காடையாம்பட்டி முதல்நிலை பேரூராட்சி)
வரைவு வார்டு மறுவரையறைக்கான (Delimitation) அறிக்கை

மாவட்டத்தின் பெயர்:
பேரூராட்சியின் பெயர்:

சேலம்
காடையாம்பட்டி

1	வார்டு எண்	:	11
2	இவ்வார்டில் உள்ளடங்கிய பகுதிகளின் பெயர்கள்	:	நாச்சனம்பட்டி காட்டுவளவு கிழக்கு
3	வார்டின் சராசரி மக்கள் தொகை	:	759
4	இவ்வார்டில் உள்ள கட்டிடங்களின் எண்கள் (தெருவாரியாக)	:	தெருவின் பெயர்: நாச்சனம்பட்டி காட்டுவளவு கிழக்கு கட்டிட எண்கள்: 1 முதல் 191 = 191, வரிவிதிக்கப்படாத கட்டிடம் = 6 - 12 வது வார்டு மொத்தம் = 191+6=197
5	இவ்வார்டில் உள்ள வீடுகளின் எண்ணிக்கை (தெருவாரியாக)	:	வார்டு எண்: 11 தெருவின் பெயர்: நாச்சனம்பட்டி காட்டுவளவு கிழக்கு 13-1=1,51-55=5,16-1,19 முதல் 20=2, 12-2-23=1,8 முதல் 10=3, 12/1-11=1,9=1,12/1-1-3=1,18-1=1,11-2=1,37-1=1,12-2-2=1,12-2-4=1,12/2-5=1,5-7=1,8 முதல் 9=2, 12-3-1=1,11 முதல் 12=2, 18=1,21 முதல் 22=2, 12/3-27=1,12/3-30=1,12/3-32=1,33=1,35 முதல் 36=2, 39=1,41 முதல் 44=4,47 முதல் 49=3, 52=1,12/2-60=1,61 முதல் 67=7, 71 முதல் 79=9, 83 முதல் 86=4, 93 முதல் 95=3, 3 முதல் 5=3, 7=1, 3-9=1,101=1, 13 முதல் 17=5, 58=1, 31=1,12-1-31=1,89=1,12-1-38-1=1,38-2,105=1,103-1,12/2-8-1=1,102=1,83-3,104=1, 51=1,8-2=1,12/2-107=1,30/1=1,101/1=1,91=1,90/1=1,12/2-1-08=1,71-1=1,97-2=1,38-5=1,3-2/2=1,108-1=1,72-1=1,12/3-43-1=1, 22-3=1,6=1,37-1=1,22-3=1,2/7=1,2/8=1,39/2=1,37/2=1,12-67/2=1,53/1=1,60/1=1,35-1=1,60/1=1,35-1=1,35=1,66/1=1,46/2=1,39/3=1,12/1-37-5=1,12/2-106/2=1,12/1-35-6=1,12/18-2=1,12/2-101-1=1,12/2-31-2=1,12/2-10-2=1,12/1-11-4=1,12/2-102-3=1, 12/2-6-2=1,12/2-66-2=1,12/2- 11-1 முதல் 12/2-11-3=3, 12/2-65-1=1, 12/2-39-4=1,12-3-08-1=1,12/2-101-1=1, 12/2-102-1=1,12/2-102-3=1,12/3-63ஹ=1,12/1-18-3=1,12-1-106-3=1,12/3-40=1,12/2-13=1,12/39-4=1,12/39-5=1,12/1-9-1=1,110/2=1,59=1,12/3-31=1,12/3-23=1,12/1-1-5=1,12/2-102-1,12/3-34-1=1,12/3-49-1=1,12/3-60-2=1,12/1-86=1,12/2-9=1,12/1-8-1 முதல் 12/1-8-8=8,12/3-3-4=1,12/3-3=1,12/3-3-1=1,12/3-3-2=1,12/3-2-9=1,12/2-41-1=1,12/3-22-1=1,12/3-60-3=1,12/3-60-4=1,12=1,12/3-22-4=1,12/32=1,12/1-22-4=1,12/1-22-5=1,12/1-38-4=1,12/1-108-1=1,12/110 முதல் 12/117=7 மொத்தம்=191 வரிவிதிக்கப்படாத கட்டிடம்- 1அ முதல் 6அ=6 பெரு மொத்தம்=191+6=197
6	இவ்வார்டின் எல்லைகள் வடக்கு கிழக்கு தெற்கு மேற்கு	:	நடுப்பட்டி ஊராட்சி வார்டு எண். 10 நாச்சனம்பட்டி பிரிவு ரோடு தீவட்டிப்பட்டி ஊராட்சி நடுப்பட்டி ஊராட்சி கூச்சக்கல் கரடு
7	இவ்வார்டின் மொத்த மக்கள் தொகை	:	778
8	காடையாம்பட்டி பேரூராட்சி உள்ளாட்சி அமைப்பில் உள்ள இவ்வார்டின் மக்கள் தொகை, ஒரு வார்டின் சராசரி மக்கள் தொகையை விட குறைவாகவோ/கூடுதலாகவோ இருப்பின் அதற்கான காரணம்	:	-
9	குறிப்பு	:	-

இடம் : காடையாம்பட்டி
தேதி :

கையொப்பம் : 
பெயர் : திருமதி.இரா.கலைராணி
பதவி : செயல் அலுவலர்
காடையாம்பட்டி முதல்நிலை பேரூராட்சி
சேலம் மாவட்டம்

**படிவம்
இணைப்பு-2(ஈ)**

நகர்ப்புறம்


(காடையாம்பட்டி முதல்நிலை பேரூராட்சி)
வரைவு வார்டு மறுவரையறைக்கான (Delimitation) அறிக்கை

சேலம்
காடையாம்பட்டி

மாவட்டத்தின் பெயர்:
பேரூராட்சியின் பெயர்:

1	வார்டு எண்	:	12
2	இவ்வார்டில் உள்ளடங்கிய பகுதிகளின் பெயர்கள்	:	நாச்சனம்பட்டி புது அரிசன அரிசன காலனி
3	வார்டின் சராசரி மக்கள் தொகை	:	759
4	இவ்வார்டில் உள்ள கட்டிடங்களின் எண்கள் (தெருவாரியாக)	:	தெருவின் பெயர்: நாச்சனம்பட்டி புது அரிசன காலனி கட்டிட எண்கள். 1 முதல் 197 =197, வரிவிதிக்கப்படாத கட்டிடம்=4 - 10 வது வார்டு மொத்தம் = 197+4=201
5	இவ்வார்டில் உள்ள வீடுகளின் எண்ணிக்கை (தெருவாரியாக)	:	வார்டு எண்: 12 தெருவின் பெயர்: நாச்சனம்பட்டி புது அரிசன காலனி 2=1,6=1,12=1,14=1,10-2-16=1,7=1,9=1,11=1,30=1,32=1,10/1-34=1,25=1,27=1,30=1,31=1,37=1,10/1-52=1,10/1-56=1,58=1,60=1,62=1,10-1-82=1,10-1-84=1,86=1,88=1,90=1,92=1,94=1,96=1,98=1,10/1-102=1,10/1-104=1,10-1-106=1,10-1-108=1,1=1,3=1,5=1,7=1,84=1,11=1,12=1,21=1,23=1,25=1,27=1,10/1/37=1,98=1,1/42=1,1-43=1,1-45=1,1-47=1,104=1,22 முதல் 22ஹ=2,57=1,59=1,110=1,63=1,64=1,113=1,114=1,170=1,118=1,119=1,74=1,75=1,76=1,77=1,78=1,220=1,80=1,127=1,130=1,10-1-102-1=1,85=1,134=1,88=1,90=1,93=1,139=1,1-95=1,96=1,143=1,144=1,99=1,147=1,148=1,102=1,15=1,151=1,152=1,107=1,154=1,155=1,110=1,111=1,15=1,113=1,28=1,37-1=1,10-116=1,117=1,28-1=1,120=1,121=1,27=1,123=1,124=1,125=1,37-4 முதல் 37-5=2,12-1 முதல் 12-2=2,88-1=1,1-133=1,11-2=1,135=1,80-1=1,137=1,5-2=1,112-1=1, 80-1=1,145=1,84-1 முதல் 84-2=2,149=1,150=1,10-1-102-3=1,152=1,153=1,154=1,155=1,10-1-46-4=1,15-1,17=1,12-1=1,10-46 முதல் 10-1-46-1=2,28-1 முதல் 28-2=2,10/1-46=1,53-1=1,10/1-37ஹ,10/1-37-2 முதல் 10/11-37-3 முதல் 10/1-37-4 முதல் 10/1-37-5=4,12-1=1,87=1,20-1=1,11-2=1,57-1=1,1-1-80-1=1,28-3=1,16-1=1,10-2-80-1 முதல் 10-2-80-2 முதல் 10-2-80-3=3,20=1,21=1,10-1-84-1=1 முதல் 10-1-84-2=2,10/1-50=1,10/1-102-1=1,10/1-102-3=1,13=1,14=1,15=1,16=1,10/1-31=1,43=1,45=1,46-6=1,12-1=1,30-1=1,13=1,14=1,47=1,51=1 மொத்தம்=197 வரிவிதிக்கப்படாத கட்டிடம்- 1அ முதல் 4அ=4 பெரு மொத்தம்=197+4=201
6	இவ்வார்டின் எல்லைகள் வடக்கு கிழக்கு தெற்கு மேற்கு	:	வார்டு எண். 7,10,11 டேன்ஷ்பேட்டை மெயின் ரோடு வார்டு எண். 13 ஜெயகொடி காட்டு ரோடு தீவட்டிப்பட்டி ஊராட்சி வார்டு எண். 11 டேன்ஷ்பேட்டை மெயின் ரோடு
7	இவ்வார்டின் மொத்த மக்கள் தொகை	:	794
8	காடையாம்பட்டி பேரூராட்சி உள்ளாட்சி அமைப்பில் உள்ள இவ்வார்டின் மக்கள் தொகை, ஒரு வார்டின் சராசரி மக்கள் தொகையை விட குறைவாகவோ/கூடுதலாகவோ இருப்பின் அதற்கான காரணம்	:	-
9	குறிப்பு	:	-

இடம் : காடையாம்பட்டி
தேதி :

கையொப்பம் : 
பெயர் : திருமதி.இரா.கலைராணி
பதவி : செயல் அலுவலர்
காடையாம்பட்டி முதல்நிலை பேரூராட்சி
சேலம் மாவட்டம்

படிவம்
இணைப்பு-2(ச)

நகர்ப்புறம்

(காடையாம்பட்டி முதல்நிலை பேரூராட்சி)
வரைவு வார்டு மறுவரையறைக்கான (Delimitation) அறிக்கை

மாவட்டத்தின் பெயர்:
பேரூராட்சியின் பெயர்:

சேலம்
காடையாம்பட்டி

1	வார்டு எண்	:	13
2	இவ்வார்டில் உள்ளடங்கிய பகுதிகளின் பெயர்கள்	:	டேனீஷ்பேட்டை மெயின் ரோடு வடக்கு, டேனீஷ்பேட்டை மெயின் ரோடு தெற்கு, அருந்ததியர் தெரு, காடையாம்பட்டி காட்டுவளவு தெற்கு
3	வார்டின் சராசரி மக்கள் தொகை	:	759
4	இவ்வார்டில் உள்ள கட்டிடங்களின் எண்கள் (தெருவாரியாக)	:	தெருவின்பெயர்: டேனீஷ்பேட்டை மெயின் ரோடு வடக்கு கட்டிட எண்கள்: 1 முதல் 24 =24 - 9 வது வார்டு தெருவின்பெயர்: டேனீஷ்பேட்டை மெயின் ரோடு தெற்கு கட்டிட எண்கள்: 25 முதல் 44 =20 - 9 வது வார்டு தெருவின்பெயர்: அருந்ததியர் தெரு கட்டிட எண்கள்: 45 முதல் 146 =102, வரிவிதிக்கப்படாத கட்டிடம்=3 - 9 வது வார்டு தெருவின்பெயர்: காடையாம்பட்டி காட்டுவளவு தெற்கு கட்டிட எண்கள்: 147 முதல் 191=45 - 9 வது வார்டு மொத்தம் = 24+20+102+3+45=194
5	இவ்வார்டில் உள்ள வீடுகளின் எண்ணிக்கை (தெருவாரியாக)	:	வார்டு எண்: 13 தெருவின்பெயர்: டேனீஷ்பேட்டை மெயின் ரோடு வடக்கு 9-4-219-1-1=1,9-1-3உ=1,9-1-3ள=1,9-1-7=1,9-1-9=1,9-1-11=1,9-1-15=1,9-1-17=1,9-1-23=1,9-1-27=1,9-2-29=1,9/1-31=1,9-1-33=1,9-1-35=1,9-1-37=1,9-1-39=1,9-1-41=1,9-1-43=1,9-1-45=1,9-1-49=1,9-1-51=1,9-1-53=1,9-1-57=1,9-1-59=1 மொத்தம் = 24 தெருவின்பெயர்: டேனீஷ்பேட்டை மெயின் ரோடு தெற்கு 9-1-61=1,9-1-63=1,9-1-65=1,9-2-56=1,9-2-54=1,9-2-50=1,9-2-48=1,9-2-46=1,9-2-38=1,9-2-36=1,9-2-34=1,9-2-28=1,9-2-30=1,9-2-32=1,9-2-24=1,9-2-26=1,9-2-20=1,9/2-18=1,9-2-22=1,9-2-16=1 மொத்தம் = 20 தெருவின்பெயர்: அருந்ததியர் தெரு 9-2-14=1,9-2-12=1,9-2-2=1,9-1-13=1,9-1-13-1 முதல் 9-1-13-3=3,9-1-19-1=1,9-1-21=1,9-1-21-1 முதல் 9-1-21-2=2,9-2-64-1 முதல் 9-2-64-2=2,1-64-3=1,9-3-64-4=1,9-2-60-1 முதல் 9-2-60-2=2,9-1-11-1 முதல் 9-1-11-2=2,9-2-16-1 முதல் 9-1-56-1=2,9-1-3=1,9-4-156-1=1,9-4-7-2 முதல் 9-4-7-3=2,9-1-180 முதல் 9-4-180-1=2,9-4-155-1=1,29-1-71=1,9-1-73=1,9-1-75=1,9-1-77=1,9-1-81=1,9-1-79=1,9-1-83=1,9-2-58=1,9-2-60=1,9-2-68=1,9-4-69=1,9-2-70=1,9-2-72=1,9-2-74=1,9-2-76=1,78-1,80=1,82=1,115=1,9-3-102=1,9-3-120=1,9-4-118=1,9-3-64=1,93-3-66 முதல் 9-3-66ஹ=2,9-3-84=1,9-3-90 முதல் 9-3-90ஹ=2,9-3-96=1,9-3-108=1,9-3-100=1,9-3-112=1,9-3-117=1,9-3-135=1,9-3-133=1,9-3-131=1,9-3-146=1,9-3-139=1,9-3-129=1,9-3-134=1,9-3-32=1,9-3-126=1,9-3-124=1,9-3-122=1,9-3-116=1,9-3-146=1, 9-3-148=1,9-3-137=1,9-3-119=1,9-3-62=1,9-3-106=1,9-3-110=1,9-3-115=1,9-3-113=1,9-3-120=1,9-3-118=1,9-3-128=1,9-3-130=1,9-3-111=1,9-3-127=1,9-3-138=1,9-3-125=1,9-4-74=1,9-3-130=1,9-2-84/1=1,9-3-88=1,9-3-136/1=1,9-2-40=1,9-2-66/1 முதல் 9-2-66/2=2, 9-1-66/3=1, 9-2-66-5 முதல் 9-2-66-5ஹ முதல் 9-2-66-6=3,136=1,9-2-84-2=1 மொத்தம் =102 வரிவிதிக்கப்படாத கட்டிடம்- 1,9 முதல் 3,9=3 மொத்தம்=102+3=105 தெருவின்பெயர்: காடையாம்பட்டி காட்டுவளவு தெற்கு 9-2-84-2=1,9-4-145=1,9-4-145=1,9-4-148=1,9-4-149=1,9-4-150=1,9-4-151=1,9-4-153=1,9-4-155=1,9-4-157=1,9-4-158=1,9/4-159=1,9-4-160=1,9-4-161=1,9-4-163=1,9-4-164=1,9-4-165=1,9-4-166=1,9-4-167=1,9-4-168=1,9-4-171=1,9-4-173=1,9-4-175=1,9-4-86=1,9-4-90=1,9-4-7=1,9-4-118=1,9-4-84-1=1,9-4-56-1=1,9/2-68-1=1,9/2-86=1,9-4-56-2=1,9/2-66-7=1,9-1-53=1,9-4-15-2=1,9-3-14-0=1,9-4-36-3=1,9-4-36-4=1,9-4-112-2=1,9-4-2=1,9-3-84-2=1,9-4-152-1 முதல் 9-4-152-2=2,9-2-122-1=1,9-1-75-1=1 மொத்தம்=45 பெரு மொத்தம்=24+20+105+45=194
6	இவ்வார்டின் எல்லைகள் வடக்கு கிழக்கு தெற்கு மேற்கு	:	வார்டு எண். 6,7,8 டேனீஷ்பேட்டை மெயின் ரோடு வார்டு எண். 14,15 வெங்கடராமன் காட்டு ரோடு தீவட்டிப்பட்டி ஊராட்சி வார்டு எண். 12 ஜெயக்கொடி காட்டு ரோடு
7	இவ்வார்டின் மொத்த மக்கள் தொகை	:	766
8	காடையாம்பட்டி பேரூராட்சி உள்ளாட்சி அமைப்பில் உள்ள இவ்வார்டின் மக்கள் தொகை, ஒரு வார்டின் சராசரி மக்கள் தொகையை விட குறைவாகவோ/கூடுதலாகவோ இருப்பின் அதற்கான காரணம்	:	-
9	குறிப்பு	:	-

இடம் : காடையாம்பட்டி
தேதி :

கையொப்பம் :

பெயர் : திருமதி.இரா.கலைராணி
பதவி : செயல் அலுவலர்
காடையாம்பட்டி முதல்நிலை பேரூராட்சி
சேலம் மாவட்டம்

படிவம்
இணைப்பு-2(ஈ)

நகர்ப்புறம்

(காடையாம்பட்டி முதல்நிலை பேரூராட்சி)
வரைவு வார்டு மறுவரையறைக்கான (Delimitation) அறிக்கை

மாவட்டத்தின் பெயர்:
பேரூராட்சியின் பெயர்:

சேலம்
காடையாம்பட்டி

1	வார்டு எண்	:	14
2	இவ்வார்டில் உள்ளடங்கிய பகுதிகளின் பெயர்கள்	:	சந்தைப்பேட்டை
3	வார்டின் சராசரி மக்கள் தொகை	:	759
4	இவ்வார்டில் உள்ள கட்டிடங்களின் எண்கள் (தெருவாரியாக)	:	<u>தெருவின் பெயர்: சந்தைப்பேட்டை</u> கட்டிட எண்கள்: 1 முதல் 183 =183, வரிவிதிக்கப்படாத கட்டிடம்=8 - 8 வது வார்டு மொத்தம் = 183+8=191
5	இவ்வார்டில் உள்ள வீடுகளின் எண்ணிக்கை (தெருவாரியாக)	:	<u>வார்டு எண்: 14</u> <u>தெருவின் பெயர்: சந்தைப்பேட்டை</u> 8-1-2=1,8-1-3=1,8-1-5=1,8-1-7=1,8-1-8=1,8-1-9=1,8-1-10=1,8-1-11=1,8-1-12=1,8-1-13=1,8-1-14=1,8-1-15=1,8-2-2=1,8-2-3=1,8-2-4=1,8-2-5=1,8-2-6=1,8-2-7=1,8-2-8=1,8-2-10=1,8-2-12=1,8-2-16=1,8-2-17=1,8-2-18=1,8-2-19=1,8-2-20=1,8-2-21=1,8-2-23=1,8-2-24=1,8/2-76-1=1,8-2-27=1,8-2-28=1,8-2-29=1,8-2-30=1,8-2-31=1,8-2-32=1,8-2-34=1,8-2-35=1,8-38=1,8-2-42=1,8-2-43=1,8-2-44=1,8-2-46=1,8-2-47=1,8-2-46ஹ=1,8-2-47-1=1,8-2-50=1,8-2-51=1,8-2-52=1,8-53=1,8-2-54=1,8-2-55=1,8-2-56=1,8-2-57=1,8-2-59=1,8-2-58=1,8-2-60=1,8-2-61=1,8-2-62=1,8-2-66=1,8-2-69=1,8-2-70=1,8-2-71=1,8-2-72=1,8-2-73=1,8-2-74=1,8-2-75=1,8-2-76=1,8-2-77=1,8-2-78=1,8-2-79=1,8-2-80=1,8-2-81=1,8-2-82=1,8-2-83=1,8-2-84=1,8-2-84=1,8-2-86=1,8-2-87=1,8-2-88=1,8-2-89=1,8-2-90=1,8/2-91=1,8/2-92=1,8-2-94=1,8-2-97=1,8-2-98=1,8-2-101=1,8-2-102=1,8-2-103=1,8-2-103=1,8-2-106=1,8-2-107=1,8-2-108=1,8-2-109=1,8/2-111=1,8/2-113=1,8/2-115=1,8/2-119=1,8-2-120=1,2-122=1,8-2-124=1,8/2-125=1,8-2-126=1,2-129=1,2-130=1,8/2-130=1,8/2-132=1,8-2-105=1,8-2-135=1, 8-2-136=1,8-2-137=1,8-2-139=1,8/2-140=1,8-2-141=1,8-2-142=1,8/2-143=1,8-2-144=1,8/2-145=1,8-2-146=1,8-2-147=1,8/2-136-1=1,8-2-150=1,8/2-151=1,8/-2-152=1,2-153=1,8/2-154=1,8/2-155=1,8-2-157=1,8-2-158=1,8/2-158=1,8-2-161=1,8-2-164=1,8-2-165=1,8/2-166=1,8-2-168=1,8-2-169=1,8-2-171=1,8-2-172=1,8-2-174=1,8/2-175=1,8-2-177=1,8-2-183=1,8-2-184=1,8/2-185=1,8/2-186=18/2-189=1,8-2-190 முதல் 8-2-190ஹ=2,8-2-191=1,8-2-41=1,8/1-43-1=1,8-2-43-2=1,8/2-5-1 முதல் 8/2-5-2 முதல் 8/2-5-3=3,8/2-91-1=1,8-2-91-2=1,8-2-136-1 முதல் 8-2-136-2=2,8-2-67=1,8-2-110=1,8/2-83-1=1,82-45-1 முதல் 8-2-45-2 முதல் 8-2-45-3=3,8/2-45-4 முதல் 8/2-45-5 முதல் 8/2-45-6=3,8-2-186-1 முதல் 8-2-186-2 82-186-3=3,8-1-127-1=1,8-2-35-1=1,8-2-127-2=1,8-2-47-4=1,8-2-47-1=1,8-47-5=1,8-1-123=1,8/2-83-2=1,8-2-83-3=1,8-2-136-2=1,8-2-185-1=1,8-2-149-1=1,8/2-48=1 மொத்தம்=183 வரிவிதிக்கப்படாத கட்டிடம்- 1,9 முதல் 8,9=8 பெரு மொத்தம்=183+8=191
6	இவ்வார்டின் எல்லைகள்	:	
	வடக்கு	:	வார்டு எண். 6 சந்தைப்பேட்டை ரோடு
	கிழக்கு	:	வார்டு எண். 5,15 சரபங்கா ஓடை
	தெற்கு	:	வார்டு எண். 14 சீரங்கன் சூளை
	மேற்கு	:	வார்டு எண். 13 சந்தைப்பேட்டை டேங்க்
7	இவ்வார்டின் மொத்த மக்கள் தொகை	:	754
8	காடையாம்பட்டி பேரூராட்சி உள்ளாட்சி அமைப்பில் உள்ள இவ்வார்டின் மக்கள் தொகை, ஒரு வார்டின் சராசரி மக்கள் தொகையை விட குறைவாகவோ/கூடுதலாகவோ இருப்பின் அதற்கான காரணம்	:	-
9	குறிப்பு	:	-

இடம் : காடையாம்பட்டி
தேதி :

கையொப்பம் :

பெயர் : திருமதி.இரா.கலைராணி
பதவி : செயல் அலுவலர்
காடையாம்பட்டி முதல்நிலை பேரூராட்சி
சேலம் மாவட்டம்

படிவம்
இணைப்பு-2(ஈ)

நகர்ப்புறம்

(காடையாம்பட்டி முதல்நிலை பேரூராட்சி)
வரைவு வார்டு மறுவரையறைக்கான (Delimitation) அறிக்கை

மாவட்டத்தின் பெயர்:
பேரூராட்சியின் பெயர்:

சேலம்
காடையாம்பட்டி

1	வார்டு எண்	:	15
2	இவ்வார்டில் உள்ளடங்கிய பகுதிகளின் பெயர்கள்	:	சந்தைப்பேட்டை காட்டுவளவு தெற்கு, சந்தைப்பேட்டை காட்டுவளவு வடக்கு, சந்தைப்பேட்டை
3	வார்டின் சராசரி மக்கள் தொகை	:	759
4	இவ்வார்டில் உள்ள கட்டிடங்களின் எண்கள் (தெருவாரியாக)	:	தெருவின்பெயர்: சந்தைப்பேட்டை காட்டுவளவு தெற்கு கட்டிட எண்கள். 1 முதல் 82=82, வரிவிதிக்கப்படாத கட்டிடம்=2 - 7 வது வார்டு தெருவின்பெயர்: சந்தைப்பேட்டை காட்டுவளவு வடக்கு கட்டிட எண்கள். 83 முதல் 150=68 - 7 வது வார்டு தெருவின்பெயர்: சந்தைப்பேட்டை கட்டிட எண்கள். 184 முதல் 223 =40 - 8 வது வார்டு மொத்தம் = 82+2+68+40=192
5	இவ்வார்டில் உள்ள வீடுகளின் எண்ணிக்கை (தெருவாரியாக)	:	வார்டு எண் : 15 தெருவின்பெயர்: சந்தைப்பேட்டை காட்டுவளவு தெற்கு 1-1 முதல் 1-3=3,7-1-6=1,1-7 முதல் 1-13=7,7-1-14=1,7-1-17=1,1-19=1,1-21=1,22=1,1-24 முதல் 1-27=4,1-30 முதல் 1-31=2,1-33=1,1-36 முதல் 1-51=16,1-56 முதல் 1-60=5,61=1,1-62=1,1- 64=1,1-66=1,67=1,1-68 முதல் 1-69=2,70=1,71-71 முதல் 71-72=2,1-73=1,75=1,1-76 முதல் 1- 79=4,7/80=1,1-81 முதல் 1-91=11,1-93 முதல் 1-101=9 வரிவிதிக்கப்படாத கட்டிடம் - 1அ முதல் 2அ=2 மொத்தம் = 82+2=84 தெருவின்பெயர்: சந்தைப்பேட்டை காட்டுவளவு வடக்கு 1-103=1,7-1-16=1,1-105 முதல் 1-110=6,1-92-1=1,122=1,1-70-1=1,1-20-1=1,7-1-19=1,7-1- 126=1,7-1-15-1=1,7-1-111 முதல் 7-1-118=8,7-1-120 முதல் 7-1-121=2,7-1-123=1,7-1-123- 2=1,7/1-37-1 முதல் 7/1-37-2=2,7/1-83-1=1,7/2-18=1,07/1/45/1=1,7/111 முதல் 7/146=36 மொத்தம் = 68 தெருவின்பெயர்: சந்தைப்பேட்டை 8-2-48-1=1,8-2-57-1=1,8-2-68=1,8-2-55=1,8-2-182-1=1,8-2-118=1,8-2-33-1=1,82-165- 1=1,2-160=1,8-2-176-1=1,8-2-118-1=1,8/1=172-1 முதல் 8/1-172-2=2,8-2-183-1=1,8/1- 37=1,8/-1-37-1=1,8/2-136-6=1,8/1-91/3=1,8/2-176-2=1,8/2-185- 2=1,8/2/185/3=1,8/2.48.2=1,8/2-12-1 முதல் 8/2-12=2,8/2-166-1=1,8/1-2-1=1,8-2-136-7=1,8-2- 118-2=1,8-2-90-1=1,8/1-1 முதல் 8/1-11 மொத்தம் = 40 பெரு மொத்தம்=84+68+40=192
6	இவ்வார்டின் எல்லைகள் வடக்கு கிழக்கு தெற்கு மேற்கு	:	வார்டு எண். 5,15 டேனீஷ்பேட்டை மெயின்ரோடு கோட்டை ஏரி டேனீஷ்பேட்டை ஊராட்சி கூட்டுப்பட்டி ஊராட்சி வார்டு எண். 13 சரபங்கா ஓடை ரோடு
7	இவ்வார்டின் மொத்த மக்கள் தொகை	:	758
8	காடையாம்பட்டி பேரூராட்சி உள்ளாட்சி அமைப்பில் உள்ள இவ்வார்டின் மக்கள் தொகை, ஒரு வார்டின் சராசரி மக்கள் தொகையை விட குறைவாகவோ/கூடுதலாகவோ இருப்பின் அதற்கான காரணம்	:	-
9	குறிப்பு	:	-

இடம் : காடையாம்பட்டி
தேதி :

கையொப்பம் :

பெயர் :

பதவி :

திருமதி.இரா.கலைராணி
செயல் அலுவலர்
காடையாம்பட்டி முதல்நிலை பேரூராட்சி
சேலம் மாவட்டம்