

மேச்சேரி சிறப்புநிலை பேரூராட்சி
வார்டு மறுவரையறை (Delimitation) செய்வதற்கான வரைவு கருத்துருவிற்கான அடிப்படை விவரங்கள்

மாவட்டத்தின் பெயர் : சேலம்

பேரூராட்சியின் பெயர் : மேச்சேரி

வ.எண்.	பேரூராட்சியின் பெயர்	2011 கணக்கெடுப்பு படி மக்கள் தொகை	நிர்ணயிக்கப்பட்ட மொத்த வார்டுகளின் எண்ணிக்கை	குடியிருப்பு கட்டடங்களின் மொத்த எண்ணிக்கை	ஒரு வார்டின் சராசரி மக்கள் தொகை கலம்(3) / கலம் (4)	ஒரு வார்டின் சராசரி குடியிருப்பு கட்டடங்களின் எண்ணிக்கை கலம்(5) / கலம் (4)	ஒரு வீட்டின் சராசரி மக்கள் தொகை கலம் (6) / கலம் (7)	உத்தேசிக்கப்பட்டுள்ள வார்டின் எண்ணிக்கை	உத்தேசிக்கப்பட்டுள்ள வார்டில் உள்ள குடியிருப்பு கட்டடங்களின் எண்ணிக்கை	உத்தேசிக்கப்பட்டுள்ள வார்டில் மதிப்பீடு செய்யப்படும் மக்கள் தொகை கலம் (8) X மதிப்பீடு செய்யப்படும் மக்கள் தொகை கலம் (6) / மதிப்பீடு செய்யப்படும் மக்கள் தொகை கலம் (8) X மதிப்பீடு செய்யப்படும் மக்கள் தொகை கலம் (6)	மதிப்பீடு செய்யப்படும் மக்கள் தொகை கலம் (11) – கலம் (6)	மதிப்பீடு செய்யப்படும் மக்கள் தொகை கலம் (11) – கலம் (6)	மதிப்பீடு செய்யப்படும் மக்கள் தொகை கலம் (11) – கலம் (6)	மதிப்பீடு செய்யப்படும் மக்கள் தொகை கலம் (11) – கலம் (6)	மதிப்பீடு செய்யப்படும் மக்கள் தொகை கலம் (11) – கலம் (6)
1	2	3	4	5	6	7	8	9	10	11	12	13	14	15	
1	மேச்சேரி	25676	18	7320	1426.44	407	3.51	1	402	1410	-16	-1.15			
					1426.44	407	3.51	2	418	1467	41	2.84			
					1426.44	407	3.51	3	409	1435	9	0.60			
					1426.44	407	3.51	4	439	1540	114	7.96			
					1426.44	407	3.51	5	428	1501	75	5.23			
					1426.44	407	3.51	6	444	1556	130	9.08			
					1426.44	407	3.51	7	444	1558	132	9.22			
					1426.44	407	3.51	8	394	1383	-43	-3.05			
					1426.44	407	3.51	9	373	1306	-120	-8.44			
					1426.44	407	3.51	10	372	1306	-120	-8.44			
					1426.44	407	3.51	11	402	1411	-15	-1.08			
					1426.44	407	3.51	12	422	1480	54	3.75			
					1426.44	407	3.51	13	411	1442	16	1.09			
					1426.44	407	3.51	14	394	1382	-44	-3.12			
					1426.44	407	3.51	15	398	1397	-29	-2.06			
					1426.44	407	3.51	16	379	1330	-96	-6.76			
					1426.44	407	3.51	17	396	1390	-36	-2.55			
					1426.44	407	3.51	18	395	1382	-44	-3.12			
									7320	25676	0	0.00			
		மொத்தம்													

செயல் அலுவலர் (பொ)
 மேச்சேரி சிறப்புநிலை பேரூராட்சி
 சேலம் மாவட்டம்

படிவம்
இணைப்பு-2(ஈ)
நகர்ப்புறம்
மேச்சேரி சிறப்புநிலை பேரூராட்சி
வரைவு வார்டு மறுவரையறைக்கான (Delimitation) அறிக்கை

மாவட்டத்தின் பெயர்: சேலம்

பேரூராட்சியின் பெயர்: மேச்சேரி

1	வார்டு எண்	1					
2	இவ்வார்டில் உள்ளடங்கிய பகுதிகளின் பெயர்கள்	1) ஓமலூரான் தெரு 2) செட்டிக்காரிச்சியூர் 3) அழகாக்கவுண்டனூர் கா.வளவு					
3	வார்டின் சராசரி மக்கள் தொகை	1426.44					
4	இவ்வார்டில் உள்ள கட்டிடங்களின் எண்கள் (தெருவாரியாக)	வ. எண்	தெரு பெயர்	கதவு எண்	வரிவிதிக்கப்பட்ட வீடுகள்	வரிவதிக்கப்படாத வீடுகள்	மொத்தம்
		1	ஓமலூரான் தெரு (வார்டு எண்.18)	1 to 63D1	150	7	157
		2	செட்டிக்காரிச்சியூர் (வார்டு எண்.18)	1 to 94	127	13	140
		3	3) அழகாக்கவுண்டனூர் கா.வளவு (வார்டு எண்.18)	1 to 101	99	6	105
			மொத்தவீடுகள்		376	26	402
5	இவ்வார்டில் உள்ள வீடுகளின் எண்ணிக்கை (தெருவாரியாக)	<p>1) ஓமலூரான் தெரு = வீடுகளின் எண்ணிக்கை (150+7=157) 21-1, 21(1)-1, 23-1, 23A-1, 24-1, 24A-1, 25-1, 25A-1, 26-1, 27-1, 27A-1, 28-1, 29-1, 29A-1, 30 to 32 - 3, 32A-1, 33-1, 33A-1, 33A1-1, 33B3-1 1-1, 1A-1, 3-1, 4-1, 6-1, 6A-1, 7-1, 8-1, 8A-1, 9-1, 10-1, 11-1, 13-1, 14-1, 15-1, 16-1, 17A-1, 17B-1, 17B1-1, 17B2-1, 62D-1, 18 to 22-5, 22E-1, 23-1, 25-1, 25A-D-1, 26A-1, 26A1-1, 26B-1, 26C-1, 26D-1, 30-1, 25A1-1, 26B-1, 26C-1, 26D-1, 30-1, 25A1-1, 25B1-1, 21A-1, 29-1, 29A-1, 30 to 36-6, 34A-1, 38-1,39-1, 41 to 43-3, 43A-1, 45-1, 46E-1, 46E1 to 46E4 - 4, 47-1, 49-1, 50-1, 4A-1, 10A1-1, 31B-1, 1C-1, 17D-1, 17E-1, 18D-1, 17F-1, 13C-1, 30A-1, 21A-1, 21B-1, 17C-1, 26C-1, 38B-1, 40B-1, 21A-1, 21B-1, 38C-1, 38D-1, 31B-1, 18B-1, 18C-1, 18A2-1, 10A1-1, 7C1-1, 7C2-1, 17F1-1, 17F2-1, 29B1-1, 46-1, 48-1, 46A-1,A1 46B-1, 46-1, 48-1, 49A-1, 50A-1, 35-1, 36-1, 37-1</p> <p>2) செட்டிக்காரிச்சியூர் = வீடுகளின் எண்ணிக்கை (127+13=140) 1-1,3-1,4-1,5-1,6-1,11-1,13-1,10-1,16-1,17-1,18-1, 19-1,21-1,21B-1, 22-1, 22A-1, 23-1, 24-1, 9A-1, 9A1-1, 9A2-1, 8-1, 6-1, 7-1, 25-1, 24-1, 26-1, 28-1, 29-1, 38-1, 37-1, 39-1, 35-1, 30B-1, 30A-1, 30-1, 31B-1, 31-1, 31A-1, 32-1, 33-1, 38-1, 41-1, 46-1, 49-1, 50-1, 52-1, 53-1, 53A-1, 54-1, 55-1, 55A-1, 55A1-1, 55B-1, 56C-1, 56B-1, 57A-1, 57B-1, 57E-1, 57F-1, 58-1, 59-1, 59A-1, 59B-1, 59C-1, 59E-1, 61-1, 62-1, 63-1, 63A-1, 64-1, 65-1, 65A-1, 66 to 68-3, 70-1, 70A-1, 70B-1, 71A-1, 71 to 73-3, 75-1, 77-1, 79-1, 79A-1, 80-1, 81 to 94-14, 87A-1, 32-1, 32A-1, 32B-1, 33-1, 36-1, 38-1, 39-1, 15-1, 16-1, 18-1, 20-1, 22-1, 19-1, 21-1, 23-1, 28-1, 25-1, 26-1, 27-1, 17C-1, 30-1, 13-1, 14-1, 11-1, 12-1, 5-1, 6A-1, 6-1, 7-1, 10-1, 8-1, 4-1, 1-1, 2-1, 6A-1, 30-1, 32-1, 35-1, 40 to 49 -10</p> <p>3) அழகாக்கவுண்டனூர் கா.வளவு = வீடுகளின் எண்ணிக்கை (99+6=105) 1-1, 2B-1, 2D-1, 2E-1, 3-1, 3A-1, 5-1, 7-1, 7A-1, 7B-1, 9-1, 10A-1, 10B-1, 11 to 14-4, 15B-1, 16-1, 18-1, 18A-1, 18B-1, 19-1, 19C-1, 22-1, 22A-1, 23-1, 24-1, 24A-1, 25-1, 27-1, 32-1, 32A-1, 32C-1, 33-1, 35-1, 35A-1, 36-1, 38-1, 40-1, 41-1, 41A-1, 41B-1, 46-1, 49-1, 50-1, 52-1, 54 to 56-3, 55A-1, 55B-1, 59-1, 59A-1, 62-1, 63-1, 65-1, 67-1, 69-1, 69A-1, 70A-1, 74-1, 76-1, 76B-1, 77-1, 79-1, 80 to 83-4, 85to89-5, 92-1, 93A-1, 93B-1, 93C-1, 96-1, 98A-1, 99to101-3, 100A-1, 37C-1, 17A-1, 5B-1, 43-1, 31-1, 31-1, 42B-1, 23B-1, 26-1, 68C-1, 36B-1, 36C-1, 16B-1, 74B-1, 74C-1, 55B-1, 78H-1, 5A-1, 4A-1, 37B-1</p>					

6	இவ்வார்டின் எல்லைகள்	
	வடக்கு	மல்லிகுந்தம் ஊராட்சி, வார்டு எண்.2 கச்சராயனூர் கா.வளவு
	கிழக்கு	வார்டு எண். 3 ஆண்டியூர், வார்டு எண். IV நெசவாளர் காலனி வார்டு எண்.5 அம்மன்நகர்
	தெற்கு	மேச்சேரி – மல்லிகுந்தம் ரோடு
	மேற்கு	மல்லிகுந்தம் ஊராட்சி
7	இவ்வார்டின் மொத்த மக்கள் தொகை	1410
8	மேச்சேரி உள்ளாட்சி அமைப்பில் உள்ள இவ்வார்டின் மக்கள் தொகை, ஒரு வார்டின் சராசரி மக்கள் தொகையை விட குறைவாகவோ / கூடுதலாகவோ இருப்பின் அதற்கான காரணம்	மக்கள் தொகை சராசரியை விட குறைவாக 10 சதவீதத்திற்குள் உள்ளது
9	குறிப்பு	

(Handwritten Signature)

செயல் அலுவலர் (பொ)
மேச்சேரி சிறப்புநிலை பேரூராட்சி
சேலம் மாவட்டம்

இடம் : மேச்சேரி
தேதி :

படிவம்
இணைப்பு-2(ஈ)
நகர்ப்புறம்
மேச்சேரி சிறப்புநிலை பேரூராட்சி
வரைவு வார்டு மறுவரையறைக்கான (Delimitation) அறிக்கை

மாவட்டத்தின் பெயர்: சேலம்

பேரூராட்சியின் பெயர்: மேச்சேரி

1	வார்டு எண்	2					
2	இவ்வார்டில் உள்ளடங்கிய பகுதிகளின் பெயர்கள்	1) கச்சராயனூர் 2) கச்சராயனூர் காட்டுவளவு 3) திமிரிக்கோட்டை காட்டுவளவு 4) திமிரிக்கோட்டை 5) சீராமணியூர் காட்டுவளவு 6) காடைக்காரனூர் காட்டுவளவு 7) கொரவனூர் வடக்கு					
3	வார்டின் சராசரி மக்கள் தொகை	1426.44					
4	இவ்வார்டில் உள்ள கட்டடங்களின் எண்கள் (தெருவாரியாக)	வ. எண்.	தெரு பெயர்	கதவு எண்	வரிவிதிக்கப்பட்ட வீடுகள்	வரி விதிக்கப்படாத வீடுகள்	மொத்தம்
		1	கச்சராயனூர் (வார்டு எண்.01)	1 to 36A1	39	4	43
		2	கச்சராயனூர் காட்டுவளவு (வார்டு எண்.01)	1 to 36A	87	3	90
		3	திமிரிக்கோட்டை காட்டுவளவு (வார்டு எண்.01)	1 to 39	51	4	55
		4	திமிரிக்கோட்டை (வார்டு எண்.01)	1 to 84A	92	3	95
		5	சீராமணியூர் காட்டுவளவு (வார்டு எண்.01)	1 to 36	28	2	30
		6	காடைக்காரனூர் காட்டுவளவு (வார்டு எண்.02)	2 to 40A	50	0	50
		7	கொரவனூர் வடக்கு (வார்டு எண்.02)	1 to 39A	55	0	55
			மொத்த வீடுகள் = 418		402	16	418
5	இவ்வார்டில் உள்ள வீடுகளின் எண்ணிக்கை (தெருவாரியாக)	1) கச்சராயனூர் = வீடுகள் எண்ணிக்கை (39+4=43) 1A-1, 2A-1, 4A-1, 6-1, 5-1, 7A-1, 7B-1, 8B-1, 12-1, 13A-1, 17A-1, 15-1, 15A-1, 17A-1, 17D-1, 20A-1, 21-1, 21A-1, 22-1, 22A-1, 24A-1, 24C-1, 25D-1, 26-1, 27-1, 27A-1, 28-1, 3-1, 23B-1, 23A-1, 23A1-1, 19to20-2, 15B-1, 23C-1, 4A1-1, 6B-1, 7-1, 25-1, 27B-1, 17B-1, 20B-1, 36A-1 2) கச்சராயனூர் காட்டுவளவு = வீடுகள் எண்ணிக்கை (87+3=90) 1-1, 2-1, 3-1, 4-1, 5-1, 6-1, 6A-1, 6B-1, 7-1, 8-1, 8A-1, 9-1, 10-1, 11-1, 12-1, 13-1, 13A-1, 14-1, 14A-1, 15-1, 15A-1, 16-1, 17-1, 18-1, 19-1, 20-1, 25-1, 25A-1, 25B-1, 25A-1, 25A2-1, 26-1, 27-1, 28-1, 29-1, 29A-1, 32-1, 32A-1, 7A-1, 7B-1, 9A-1, 10A-1, 11A-1, 12A-1, 16A-1, 16B-1, 17A-1, 17B-1, 17A1-1, 18A-1, 19A-1, 20-1, 15B-1, 23C-1, 4A1-1, 6B-1, 7-1, 25-1, 27B-1, 17B-1, 20B-1, 36A-1 3) திமிரிக்கோட்டை காட்டுவளவு = வீடுகள் எண்ணிக்கை (51+4=55) 1-1, 1A1-1, 2-1, 3-1, 3A-1, 4 to 5-2, 5A-1, 6 to 35-30, 32A-1, 32A2-1, 33 to 39-8, 35A-1, 36-1, 36A-1, 36B-1, 36C-1, 37-1, 37A-1, 4) திமிரிக்கோட்டை = வீடுகள் எண்ணிக்கை (92+3=95) 1 to 13 - 13, 16B-1, 16 to 18-3, 18A-1, 19 to 31-13, 31A-1, 31B-1, 33 to 35-3, 46-1, 46A-1, 46B-1, 48 to 51-3, 51A-1, 38 to 40-3, 40A-1, 40B-1, 41 to 43-3, 43A-1, 43C-1, 43D-1, 54-1, 54A-1, 55 to 56-2, 52-1, 57-1, 44-1, 44A-1, 45A-1, 46 to 49-4, 55A-1, 59-1, 60 to 66-7, 66A-1, 67-1, 68-1, 68A-1, 69-1, 69A-1, 69B-1, 70-1, 70B-1, 70-1, 68-1, 85-1, 84-1, 84A-1, 70, 68, 85, 84, 84A, 5) சீராமணியூர் காட்டுவளவு = வீடுகள் எண்ணிக்கை (28+2=30) 15to 32=17, 26A-1, 32A-1, 34-1, 38-1, 36-1, 33-1, 6D-1, 15A-1, 7A1-1, 8C-1, 6) காடைக்காரனூர் காட்டுவளவு = வீடுகள் எண்ணிக்கை 50 1 to 7-1, 5A-1, 7(1)-1, 10 to 16-7, 17A1-1, 18-1, 21-1, 26-1, 20-1, 21A-1, 24-1, 23-1, 22A-1, 17-1, 18A-1, 19-1, 19A-1, 20-1, 24A-1, 28B-1, 28A-1, 18B-1, 40A-1, 1A-1, 57A-1, 16-1, 6C-1, 9-1, 10B-1, 30A-1, 14A-1, 19B-1, 7) கொரவனூர் வடக்கு = வீடுகள் எண்ணிக்கை 55 1 to 3-3, 6-1, 6A-1, 6B-1, 7-1, 7A-1, 4-1, 5-1, 11-1, 10-1, 9-1, 9A-1, 12-1, 12A1 -1, 13 -1, 15-1, 13A-1, 16-1, 17-1, 18-1, 18A-1, 19-1, 19A-1, 20 to 24-4, 27-1, 29-1,					

6	இவ்வாட்டின் எல்லைகள்	
	வடக்கு	தெத்திகிரிப்பட்டி ஊராட்சி
	கிழக்கு	அமரம் ஊராட்சி, வார்டு எண். 3 சீராமனூர் கா.வளவு
	தெற்கு	வார்டு எண். 3 ஆண்டியூர், வார்டு எண். 3 கொரவனூர் வடக்கு
	மேற்கு	மல்லிகுந்தம் ஊராட்சி, வார்டு எண். 1 செட்டிக்காரிச்சியூர்
7	இவ்வாட்டின் மொத்த மக்கள் தொகை	1467
8	மேச்சேரி உள்ளாட்சி அமைப்பில் உள்ள இவ்வாட்டின் மக்கள் தொகை, ஒரு வாட்டின் சராசரி மக்கள் தொகையை விட குறைவாகவோ / கூடுதலாகவோ இருப்பின் அதற்கான காரணம்	மக்கள் தொகை சராசரியை விட கூடுதலாக 10 சதவீதம் உள்ளது
9	குறிப்பு	-

(Handwritten Signature)

செயல் அலுவலர் (பொ)
மேச்சேரி சிறப்புநிலை பேரூராட்சி
சேலம் மாவட்டம்

இடம் : மேச்சேரி
தேதி :

படிவம்
இணைப்பு-2(ஈ)
நகர்ப்புறம்
மேச்சேரி சிறப்புநிலை பேரூராட்சி
வரைவு வார்டு மறுவரையறைக்கான (Delimitation) அறிக்கை

மாவட்டத்தின் பெயர்: சேலம்

பேரூராட்சியின் பெயர்: மேச்சேரி

1	வார்டு எண்	3					
2	இவ்வார்டில் உள்ளடங்கிய பகுதிகளின் பெயர்கள்	1) கொரவனூர் காட்டுவளவு 2) கொரவனூர் 3) சீராமனூர் சாமியண்ணன் காட்டுவளவு 4) ஆண்டியூர் 5) பச்சைகாடு 6) சாம்ராஜ்பேட்டை வடக்கு இந்திராநகர்					
3	வார்டின் சராசரி மக்கள் தொகை	1426.44					
4	இவ்வார்டில் உள்ள கட்டடங்களின் எண்கள் (தெருவாரியாக)	வ. எண்.	தெரு பெயர்	கதவு எண்	வரிவிதிக்கப்பட்ட வீடுகள்	வரிவதிக்கப்படாத வீடுகள்	மொத்தம்
		1	கொரவனூர் காட்டுவளவு (வார்டு எண்.02)	1 to 40A	119	6	125
		2	கொரவனூர் (வார்டு எண்.02)	1 to 86B	67	3	70
		3	சீராமனூர் சாமியண்ணன் காட்டுவளவு (வார்டு எண்.02)	1 to 48	45	0	45
		4	ஆண்டியூர் (வார்டு எண்.03)	1 to 49	52	6	58
		5	பச்சைகாடு (வார்டு எண்.02)	1 to 20	21	4	25
		6	சாம்ராஜ்பேட்டை வடக்கு (இந்திராநகர்) (வார்டு எண்.16)	186 to 329A2	86	0	86
			மொத்த வீடுகள் = 409		390	19	409
5	இவ்வார்டில் உள்ள வீடுகளின் எண்ணிக்கை (தெருவாரியாக)	1) கொரவனூர் காட்டுவளவு = வீடுகள் எண்ணிக்கை (119+6=125) 10D-1, 16D-1, 2B-1, 3A-1, 6A-1, 13-1, 3B-1, 3C-1, 3D-1, 4A-1, 4B-1, 6B-1, 7A-1, 11B-1, 12B-1, 10C2-1, 10C-1, 16C-1, 10C1-1, 12-1, 12A-1, 24A-1, 22C-1, 8A1-1, 8A-1, 24-1, 23-1, 22B-1, 22A-1, 24-1, 29-1, 14-1, 15-1, 15A-1, 18C-1, 11C-1, 11A-1, 11B-1, 11B1-1, 11F-1, 11E-1, 6B-1, 13C-1, 24B-1, 24C-1, 44-1, 11A1-1, 8C-1, 8E-1, 8D-1, 10E-1, 8B-1, 8E1-1, 15C-1, 15A1-1, 17C-1, 15B1-1, 30B-1, 28B-1, 28C-1, 31E-1, 31-1, 32F-1, 10H-1, 31A-1, 31C-1, 31D-1, 17A-1, 17A2-1, 6B-1, 34-1, 30-1, 35-1, 35A-1, 30(2)-1, 23C-1, 35C-1, 25A-1, 25B-1, 25-1, 26-1, 26A-1, 26B-1, 27D-1, 28-1, 29(1)-1, 29A1-1, 29A3-1, 30 to 32-3, 32A-1, 33-1, 33A1-1, 33A3-1, 33A4-1, 41-1, 41A-1, 36 to 40-5, 40A-1, 41A-1, 23A1-1, 2-1, 36A-1, 49-1, 19C-1, 8B-1, 18B-1, 6C-1, 35A-1, 19A-1, 35A-1, 19B-1, 18C-1, 18C1-1, 4 to 8-5, 10to11-2 2) கொரவனூர் = வீடுகள் எண்ணிக்கை (67+3=70) 1-1, 1A-1, 1B-1, 3-1, 2-1, 4-1, 6-1, 7-1, 5-1, 8-1, 10-1, 12-1, 11-1, 14-1, 15-1, 17-1, 18-1, 16-1, 22-1, 20-1, 21-1, 19-1, 23-1, 23A-1, 35-1, 26-1, 27-1, 27A-1, 28 to 37-10, 37A-1, 38-1, 39A-1, 39-1, 36-1, 36B-1, 36A-1, 35-1, 44-1, 45-1, 45A-1, 46-1, 43-1, 47-1, 48-1, 48A-1, 49 to 52-4, 52A-1, 53-1, 54-1, 40-1, 41 to 43-3, 19C-1, 31F-1, 15B-1, 26C-1, 26A-1, 35-1, 1A1-1, 1A2-1, 1A3-1, 19C-1, 18B-1, 23A2-1, 86B-1, 23A3-1, 18C-1, 18C1-1, 31A-1					

		<p>3) சீராமனூர் சாமியண்ணன் காட்டுவளவு = வீடுகள் எண்ணிக்கை 45 1 to 6-6, 4A-1, 6A-1, 8-1, 12-1, 14 to 22-9, 24-1, 25-1, 26A-1, 23-1, 28-1, 30-1, 27-1, 31-1, 31A-1, 32-1, 32A-1, 35-1, 34-1, 38- 1, 36-1, 33-1, 45-1, 9-1, 15-1, 28C-1, 8C-1, 7A-1, 6D-1, 46to48-3,</p> <p>4) ஆண்டியூர் = வீடுகள் எண்ணிக்கை (52+6=58) D.No. 32-1, 32A-1, 32B-1, 33-1, 36-1, 38-1, 39-1, 15to27-14, 30-1, 13-1, 41-1, 40-1, 40A-1, 37B-1, 14-1, 11-1, 12-1, 5-1, 6-1, 6A-1, 18B-1, 8B-1, 7-1, 8-1, 10-1, 4-1, 1-1, 2-1, 32-1, 44-1, 48-1, 49-1, 35-1, 37-1, 6B-1, 47A-1, 9-1, 5A-1, 47A-1, 37A-1, 37-1, 36A-1, 35A-1, 38A-1, 39A-1, 40B-1</p> <p>5) பச்சைகாடு = வீடுகள் எண்ணிக்கை (21+4= 25) 1-1, 12-1, 1A-1, 1A1-1, 1A2-1, 6A-1, 1A3-1, 4to9-6, 8A-1, 8B-1, 10to20-10</p> <p>6) சாம்ராஜ்பேட்டை வடக்கு (இந்திராநகர்) = வீடுகள் எண்ணிக்கை 86 D.No. 186 to 272 - 86, 189A-1, 191A-1, 191A2, 292A1-1, 292A2-1, 206B-1, 206A-1, 277A1, 277A2-1, 277A3-1, 277A4-1, 277A5-1,270A6-1, 317E-1, 317F-1, 202G-1, 227A1-1 , 276A1-1, 227A1-1, 208A1-1, 190A1-1, 329A2-1</p>
6	இவ்வார்டின் எல்லைகள்	
	வடக்கு	வார்டு எண். 2 கொரவனூர் வடக்கு
	கிழக்கு	அமரம் ஊராட்சி
	தெற்கு	வார்டு எண். 7 சாம்ராஜ்பேட்டை வடக்கு, வார்டு எண். 8 சீராமனூர்
	மேற்கு	வார்டு எண். 1 செட்டிக்காரிச்சியூர், வார்டு எண்.4 அழகாக்கவுண்டனூர்
7	இவ்வார்டின் மொத்த மக்கள் தொகை	1435
8	மேச்சேரி உள்ளாட்சி அமைப்பில் உள்ள இவ்வார்டின் மக்கள் தொகை, ஒரு வார்டின் சராசரி மக்கள் தொகையை விட குறைவாகவோ / கூடுதலாகவோ இருப்பின் அதற்கான காரணம்	மக்கள் தொகை சராசரியை விட கூடுதலாக 10 சதவீதத்திற்குள் உள்ளது
9	குறிப்பு	



செயல் அலுவலர் (பொ)
மேச்சேரி சிறப்புநிலை பேரூராட்சி
சேலம் மாவட்டம்

இடம் : மேச்சேரி

தேதி :

படிவம்
இணைப்பு-2(ஈ)
நகர்ப்புறம்
மேச்சேரி சிறப்புநிலை பேரூராட்சி
வரைவு வார்டு மறுவரையறைக்கான (Delimitation) அறிக்கை


மாவட்டத்தின் பெயர்: சேலம்

பேரூராட்சியின் பெயர்: மேச்சேரி

1	வார்டு எண்	4					
2	இவ்வார்டில் உள்ளடங்கிய பகுதிகளின் பெயர்கள்	1) நெசவாளர்காலனி 2) அழகாக்கவுண்டனூர் ரோடு					
3	வார்டின் சராசரி மக்கள் தொகை	1426.44					
4	இவ்வார்டில் உள்ள கட்டிடங்களின் எண்கள் (தெருவாரியாக)	வ. எண்.	தெரு பெயர்	கதவு எண்	வரிவிதிக்கப்பட்ட வீடுகள்	வரிவதிக்கப்படாத வீடுகள்	மொத்தம்
		1	நெசவாளர்காலனி (வார்டு எண்.17)	1 to 148	281	4	285
		2	அழகாக்கவுண்டனூர்ரோடு (வார்டு எண்.17)	1 to 185	154	0	154
			மொத்த வீடுகள்		435	4	439
5	இவ்வார்டில் உள்ள வீடுகளின் எண்ணிக்கை (தெருவாரியாக)	<p>1) நெசவாளர்காலனி = வீடுகள் எண்ணிக்கை (281+4=285) கதவு எண். Door No. 1to7-7, 4A-1, 6A-1, 6B-1, 7A-1, 11-1, 10A-1, 10-1, 12-1, 12A-1, 13-1,14A-1, 16-1, 18-1,18A-1, 18B-1, 19-1, 20-1, 20A-1, 21to 28-8 , 24A-1, 24A1-1, 21A-1, 22A-1, 22B-1, 23A-1, 68C-1, 24A-1, 25A-1, 25B-1, 26A-1, 27A-1, 28A-1, 30A-1, 30-1, 30A-1, 30A2-1, 30A3-1, 30B-1, 32A-1, 32-1, 30D-1, 41-1, 43-1, 43A-1, 45-1, 34-1, 47A-1, 47-1, 49-1, 49A-1, 51A-1, 51-1, 51A1-1, 53-1, 55-1, 54A-1, 54-1, 52-1, 52A-1, 50-1, 48A-1, 48-1, 46-1, 46A-1, 44-1, 44A-1, 42-1, 42A-1, 40-1, 40A-1, 38-1, 38A-1, 38A1-1, 33-1, 34-1, 35A-1, 35-1, 36-1, 37-1, 77-1, 77A-1, 77A1-1, 76-1, 76A-1, 81A-1, 81B-1, 79A-1, 79B-1, 79A2-1,78A-1,78B-1, 78B1-1, 78B2-1, 78B3-1, 68A-1, 68B-1, 68A2-1, 78C-1, 78D-1, 78E-1, 78F-1, 78G-1, 78H-1, 78I-1, 78J-1, 78K-1, 78L-1, 78M-1, 78N-1, 78(O)-1, 78P-1, 78Q-1,78R-1,78A-1, 78T-1, 78U-1, 78V-1, 78W-1, 79-1, 80A-1 ,80B-1, 81-1, 82-1, 83-1, 84-1, 84A-1, 60A1-1, 60A2-1, 60A-1, 78B4-1, 60A4-1, 73A-1, 73-1, 72-1, 72A-1, 71-1, 71A-1, 70-1, 70A-1, 68A-1, 68-1, 67-1, 67A-1, 66-1, 66A-1, 62-1, 62A-1, 62B-1, 62C-1, 62D-1, 89F-1, 177A-1, 56-1, 56A-1, 57-1, 57A-1, 57A1-1, 57C-1, 57B-1, 57E-1, 58-1, 59A-1, 59-1, 60-1, 60A-1, 61A-1, 61B-1, 61C-1, 61D-1, 94-1, 93-1, 93A-1, 93B-1, 93C-1, 63-1, 64-1, 65-1, 68-1, 68A-1, 68D-1, 71A-1, 71B-1, 72-1, 73-1, 73A-1, 74B-1, 74A-1, 85-1, 86-1, 87-1, 88-1, 89-1, 87A1-1, 87B-1, 88A-1, 89C-1, 87A2-1, 91C-1, 91B-1, 91D-1, 91E-1, 91G-1, 91F-1, 112A-1, 112B-1, 109B-1, 109C-1, 91-1, 108A-1, 108B-1, 108C-1, 109-1, 109A-1,</p> <p>108-1, 117-1, 117A-1, 117A1-1, 118-1, 106A-1, 118A-1, 118A1-1, 68A-1, 68A1-1, 106-1, 106A-1, 105-1, 104-1, 104A-1, 101-1, 102-1, 103-1, 101A-1, 100-1, 100A-1, 100A1-1 ,98-1, 99-1, 98A-1, 97-1, 96A-1, 96-1, 96A1-1, 95-1, 120A1-1, 120A2-1, 120-1, 120A-1, 119-1, 119A-1, 119A1-1, 113-1, 113A-1, 115-1, 112-1, 112A-1, 30A4-1, 78C-1, 122A-1, 122-1, 123-1, 123A-1, 124A-1, 125-1, 125A-1, 130-1, 134-1, 136A-1, 140-1, 147-1, 147A-1, 146A1-1, 146A2-1, 148-1 ,145-1 ,99A-1, 89E-1, 30C-1, 180-1, 116B-1, 117B-1, 39-1, 78M1-1, 101A-1, 127B-1, 68VB-1, 117B-1, 118-1, 78C-1, 35B-1, 106B-1, 89D-1, 25C-1, 68A-1, 78C-1, 68C-1, 78D-1, 105A-1, 33A-1, 30B1-1, 30D1-1, 78S-1, 30B2-1, 100A1-1, 89-1, 27-1, 114A4-1, 114A5-1, 114A6-1, 114A7-1, 78M-1, 78N-1, 78C1-1, 78C2-1, 60A4-1, 68C1-1, 60A1-1, 40-1, 40B-1, 32B-1</p> <p>2) அழகாக்கவுண்டனூர்ரோடு = வீடுகள் எண்ணிக்கை 154 கதவு. 5-1, 1K-1, J3-1, J1-1, G5-1, G6-1, G7-1, A1-1, B1-1, 4A-1, 5-1, 5A-1,6A-1, 7-1, 7A-1, 14-1, 14A-1, 14C-1, 17-1, 18A-1, 18-1, 19-1, 20A-1, 20-1, 15-1, 16-1, 21-1, 22-1, 24-1, 24A-1, 13-1, 26-1, 27-1, 8-1, 9-1, 13A-1, 28-1, 28A-1, 30-1, 33A-1, 34-1, 35-1, 32-1, 38-1, 40-1, 41-1, 37-1, 37A-1, 43-1, 44-1, 45-1, 46-1, 51-1, 53-1, 54A-1, 55-1, 56-1, 49-1, 58-1, 75-1, 74-1, 74A-1, 70-1, 66-1, 66A-1, 66B-1, 71-1, 72-1, 73-1, 36-1, 36A-1, 48-1, 48A-1, 58-1, 60-1, 65-1, 65A-1, 4A-1, 37B-1, 37C-1, 66C-1, 17A-1,5B-1,7B-1,7C-1, 31-1, 64-1, 51A-1, 2A-1, 68C-1, 36B-1, 36C-1, 1E2-1, 51A1-1, 79A1-1, 79A2-1, 68C1-1, 68C2-1, 71C1-1, 71C2-1, 51A-1, 185B3-1, 5A2-1, 78H-1, 117 -1, 117A-1, 117A1-1, 102-1, 103-1, 100-1, 100A-1, 100A1-1, 143A-1, 143A1-1, 143A2-1, 116A-1, 116-1, 114-1, 114A-1, 114A1-1, 114A2-1, 112-1, 159A-1, 159C-1, 159E-1, 165B-1, 165A-1, 161C-1, 161-1, 162-1, 163A-1, 163A1-1, 171-1, 171A-1, 172-1, 172A-1, 172A1-1, 172A2-1, 173A-1, 173A1-1, 174A-1, 174B-1,</p>					

6	இவ்வாட்டின் எல்லைகள்	
	வடக்கு	வார்டு எண். 3 ஆண்டியூர்
	கிழக்கு	வார்டு எண். 6 நெசவாளர்காலனி கிழக்கு, சாம்ராஜ்பேட்டை அஞ்சல்நிலையம்
	தெற்கு	வார்டு எண். 5 சாம்ராஜ்பேட்டைதெரு ,1, 2, 3, 4 வார்டு எண்.5 அம்மன்நகர்
	மேற்கு	வார்டு எண். 1 அழகாக்கவுண்டனூர் கா.வளவு
7	இவ்வாட்டின் மொத்த மக்கள் தொகை	1540
8	மேச்சேரி உள்ளாட்சி அமைப்பில் உள்ள இவ்வாட்டின் மக்கள் தொகை, ஒரு வாட்டின் சராசரி மக்கள் தொகையை விட குறைவாகவோ / கூடுதலாகவோ இருப்பின் அதற்கான காரணம்	மக்கள் தொகை சராசரியை விட கூடுதலாக 10 சதவீதத்திற்குள் உள்ளது
9	குறிப்பு	

இடம் : மேச்சேரி
தேதி :


 செயல் அலுவலர் (பொ)
 மேச்சேரி சிறப்புநிலை பேரூராட்சி
 சேலம் மாவட்டம்

படிவம்
இணைப்பு-2(ஈ)
நகர்ப்புறம்
மேச்சேரி சிறப்புநிலை பேரூராட்சி
வரைவு வார்டு மறுவரையறைக்கான (Delimitation) அறிக்கை

மாவட்டத்தின் பெயர்: சேலம்
பேரூராட்சியின் பெயர்: மேச்சேரி

1	வார்டு எண்	5					
2	இவ்வார்டில் உள்ளடங்கிய பகுதிகளின் பெயர்கள்	1) சாம்ராஜ்பேட்டை வீதி -2 2) சாம்ராஜ்பேட்டை வீதி -3 3) சாம்ராஜ்பேட்டை வீதி -4					
3	வார்டின் சராசரி மக்கள் தொகை	1426.44					
4	இவ்வார்டில் உள்ள கட்டடங்களின் எண்கள் (தெருவாரியாக)	வ. எண்.	தெரு பெயர்	கதவு எண்	வரி விதிக்கப்பட்ட வீடுகள்	வரி வதிக்கப்படாத வீடுகள்	மொத்தம்
		1	சாம்ராஜ்பேட்டை வீதி -2 (வார்டு எண்.14)	1 to 65A	65	0	65
		2	சாம்ராஜ்பேட்டை வீதி -3 (வார்டு எண்.14)	2A2 to 54A	55	0	55
		3	சாம்ராஜ்பேட்டை வீதி -4 (வார்டு எண்.14)	1 to 175A2	308	0	308
			மொத்தவீடுகள்		428	0	428
5	இவ்வார்டில் உள்ள வீடுகளின் எண்ணிக்கை (தெருவாரியாக)	1) சாம்ராஜ்பேட்டை வீதி -2 = வீடுகள் எண்ணிக்கை 65 கதவு எண். 1 -1, 5-1, 6-1, 7-1, 8-1, 9-1, 10-1, 11-1, 13-1, 15-1, 16-1, 18-1, 20-1, 14-1, 19-1, 20-1, 21to31 -11, 26A-1, 26B-1, 27A-1, 27B-1, 65A-1, 1A-1, 1B-1, 1C-1, 5A-1, 7A-1, 7B-1, 10A-1, 13A-1, 12A-1, 16A-1, 14A-1, 18A-1, 19A-1, 20A-1, 22A-1, 26A-1, 26B-1, 27A-1, 27B-1, 27C-1, 32A-1, 38A-1, 42A-1, 47A-1, 49A-1, 49C-1, 50A-1, 52A-1, 55A-1, 55B-1, 61A-1, 62A-1, 65A-1, 2) சாம்ராஜ்பேட்டை வீதி -3 = வீடுகள் எண்ணிக்கை 55 கதவு எண் 1 to 55 - 34, 55A-1, 55B-1, 2A-1, 2A2-1, 2A1-1, 2B-1, 4A-1, 4B-1, 8A-1, 8B-1, 12A-1, 12A1-1, 15A-1, 16A-1, 27A-1, 25A-1, 37A-1, 43A-1, 46A-1, 50A-1, 54A-1 3) சாம்ராஜ்பேட்டை வீதி -4 = வீடுகள் எண்ணிக்கை 308 கதவு எண் 1 to 130- 130, 130B-1, 76A-1, 83A-1, 85A-1, 85C-1, 85D-1, 85E-1, 88A-1, 89A-1, 90A-1, 90B-1, 94A-1, 95A To 96F-6, 96E1, 96E2, 42A-1, 99H-1, 99A-1, 99A1-1, 99B-1, 99C-1, 99D-1, 102A-1, 102B-1, 102C-1, 111A-1, 113A-1, 120A-1, 122A-1, 124A-1, 127A-1, 127B-1, 128B-1, 128C-1, 129A-1, 129B-1, 131 To 180-50, 131A-1, 136A-1, 137B-1, 137B1-1, 127A-1, 128A-1, 138A-1, 139A-1, 141A-1, 142A-1, 144A-1, 146A-1, 146B-1, 146C-1, 146D-1, 149A-1, 150A-1, 159A-1, 95A-1, 160A-1, 174A-1, 174A1-1, 174A2-1, 174A3-1, 175A-1, 175A1-1, 175A2-1, 138C-1, 45A-1, 48A-1, 6A-1, 126B-1, 126C-1, 161A-1, 52A-1, 52B-1, 170A-1, 130C-1, 130D-1, 105A-1, 105R-1, 112B-1, 56Ato56E-5, 130E-1, 160A-1, 160B-1, 6A-1, 133A-1, 30A-1, 31A-1, 24B-1, 140A-1, 151A-1, 144B-1, 144C-1, 144D-1, 130F-1, 26B-1, 26C-1, 26Bto 26F-5, 30B-1, 30C-1, 30D-1, 129C-1, 161B-1, 161B2-1, 161E-1, 130F To 130H-3, 129D-1, 129E-1, 159B To 159E-4, 129B1-1, 129B2-1, 78A1-1, 161F-1, 161G-1, 43A1-1, 41A1-1, 41A2-1, 77-1, 77A1-1, 77A2-1, 120A1-1, 120A2-1, 120B-1, 120B1-1, 19A1-1, 31A1-1, 130G-1, 130H-1, 137B-1, 112B1-1, 121A1-1, 121A2-1, 121A3-1, 121A4-1, 159B-1, 64A-1, 113D-1, 113E-1, 113F-1, 34A1-1, 132A-1, 161B2-1, 161B3 -1, 62A1-1, 62A2-1, 24B-1					
6	இவ்வார்டின் எல்லைகள்						
	வடக்கு	வார்டு எண். 4 நெசவாளர்காலனிவார்டு எண்.6 சாம்ராஜ்பேட்டை தெரு 1					
	கிழக்கு	வார்டு எண். 11 சாம்ராஜ்பேட்டை வீதி 1					
	தெற்கு	மேச்சேரி பேருந்து நிலையம், மேச்சேரி - மல்லிகுந்தம்ரோடு					
	மேற்கு	வார்டு எண். 1 ஓமலூரான் தெரு					
7	இவ்வார்டின் மொத்த மக்கள் தொகை	1501					
8	மேச்சேரி உள்ளாட்சி அமைப்பில் உள்ள இவ்வார்டின் மக்கள் தொகை, ஒரு வார்டின் சராசரி மக்கள் தொகையை விட குறைவாகவோ /கூடுதலாகவோ இருப்பின் அதற்கான காரணம்	மக்கள் தொகை சராசரியை விட கூடுதலாக 10 சதவீதத்திற்குள் உள்ளது					
9	குறிப்பு						

இடம் : மேச்சேரி
தேதி :

செயல் அலுவலர் (பொ)
மேச்சேரி சிறப்புநிலை பேரூராட்சி
சேலம் மாவட்டம்

**படிவம்
இணைப்பு-2(ஈ)**

**நகர்ப்புறம்
மேச்சேரி சிறப்புநிலை பேரூராட்சி
வரைவு வார்டு மறுவரையறைக்கான (Delimitation) அறிக்கை**

மாவட்டத்தின் பெயர்: சேலம்

பேரூராட்சியின் பெயர்: மேச்சேரி

1	வார்டு எண்	6					
2	இவ்வார்டில் உள்ளடங்கிய பகுதிகளின் பெயர்கள்	1) சாம்ராஜ்பேட்டை வடக்குத்தெரு 2) நெசவாளர் காலனி (வார்டுஎண்.17)					
3	வார்டின் சராசரி மக்கள்	1426.44					
4	இவ்வார்டில் உள்ள கட்டடங்களின் எண்கள் (தெருவாரியாக)	வ.எண்.	தெரு பெயர்	கதவு எண்	வரிவிதிக்கப்பட்ட வீடுகள்	வரிவதிக்கப்படாத வீடுகள்	மொத்தம்
		1	சாம்ராஜ்பேட்டை வடக்குத் தெரு (வார்டுஎண்.15)	1 to 238C	348	0	348
		2	நெசவாளர் காலனி (வார்டு எண்.17)	1 to 54A	96	0	96
			மொத்த வீடுகள்		444	0	444
5	இவ்வார்டில் உள்ள வீடுகளின் எண்ணிக்கை (தெருவாரியாக)	<p>1) சாம்ராஜ்பேட்டை வடக்குத்தெரு = வீடுகள் எண்ணிக்கை 348 கதவு எண். 1 To 244 -244, 1A-1,12A-1,18A-1, 19B-1, 19C-1, 24A-1, 26A-1, 28A-1, 39A-1, 43A-1, 46A-1, 52A-1, 61A-1, 61B-1, 61C-1, 65A-1, 66A-1, 69A-1, 69C-1, 75A-1, 75B-1, 78A-1, 80A-1, 81A-1, 81B-1, 83A-1, 83B-1, 83C-1, 183D-1, 102A-1, 103A-1, 105A-1, 106A-1, 111C-1, 111D-1, 115A-1, 116A-1, 116B-1, 116C-1, 116D-1, 127A-1, 129A-1, 132A-1, 136A-1, 135H-1, 135I-1, 135J-1, 141A-1, 144A-1, 146A-1, 157A-1, 159A-1, 161A-1, 164A-1, 165A-1, 165A1-1, 166A-1, 166B-1, 167A-1,168A-1,169A-1,170A-1, 173A-1, 174A-1, 182A-1, 184A-1, 184A1-1, 184A2-1,184A3-1, 192A-1, 185A-1, 185A1-1, 187A-1, 191A-1, 195A-1, 200A-1, 204A-1, 204A2-1, 204A To 204D-4, 207A-1, 212A-1, 216A-1, 218A-1, 218B-1, 222A-1, 222A1-1, 222B1-1, 222B2-1, 223/1-1, 223A-1, 223A1-1, 223A2-1, 224A-1, 225A-1,225B-1, 225B1-1, 225C-1, 226A-1, 227A-1, 237A-1, 238A-1, 238C-1, 37-1, 234-1, 194-1, 173A-1, 20-1, 60A-1</p> <p>2) நெசவாளர் காலனி (வார்டுஎண்.17) = வீடுகள் எண்ணிக்கை 96 கதவு எண். 1 to 54 -54, 4A-1, 6A-1, 6B-1, 7A-1, 5A-1, 10A-1, 12A-1, 14A-1, 18A-1, 18B-1, 20A-1, 21A-1, 24A-1, 24A1-1, 21A-1, 22A-1, 22B-1, 23A-1, 24A-1, 25A-1, 25B-1, 26A-1, 27A-1, 28A-1, 30A-1, 30A2-1, 30A3-1, 30B-1, 32A-1, 30D-1, 43A-1, 49A-1, 51A-1, 51A1-1, 54A-1, 52A-1, 40A-1, 38A-1, 38A1-1, 41-1, 43-1, 43A-1</p>					
6	இவ்வார்டின் எல்லைகள்						
	வடக்கு	வார்டு எண். 6 சாம்ராஜ்பேட்டை ரோடு					
	கிழக்கு	வார்டு எண்.4 சாம்ராஜ்பேட்டை அஞ்சலகம், வார்டு எண்.7 சாம்ராஜ்பேட்டை வடக்கு					
	தெற்கு	வார்டு எண். 5 சாம்ராஜ்பேட்டைவீதி-2					
	மேற்கு	வார்டு எண். 4 நெசவாளர்காலனி					
7	இவ்வார்டின் மொத்த மக்கள் தொகை	1556					
8	மேச்சேரி உள்ளாட்சி அமைப்பில் உள்ள இவ்வார்டின் மக்கள் தொகை, ஒரு வார்டின் சராசரி மக்கள் தொகையை விட குறைவாகவோ / கூடுதலாகவோ இருப்பின் அதற்கான காரணம்	மக்கள் தொகை சராசரியை விட கூடுதலாக 10 சதவீதத்திற்குள் உள்ளது					
9	குறிப்பு						

செயல் அலுவலர் (பொ)
மேச்சேரி சிறப்புநிலை பேரூராட்சி
சேலம் மாவட்டம்

இடம் : மேச்சேரி
தேதி :

படிவம்
இணைப்பு-2(ஈ)
நகர்ப்புறம்
மேச்சேரி சிறப்புநிலை பேரூராட்சி
வரைவு வார்டு மறுவரையறைக்கான (Delimitation) அறிக்கை


மாவட்டத்தின் பெயர்: சேலம்

பேரூராட்சியின் பெயர்: மேச்சேரி

1	வார்டு எண்	7					
2	இவ்வார்டில் உள்ளடங்கிய பகுதிகளின் பெயர்கள்	சாம்ராஜ்பேட்டை வடக்கு					
3	வார்டின் சராசரி மக்கள்	1426.44					
4	இவ்வார்டில் உள்ள கட்டடங்களின் எண்கள் (தெருவாரியாக)	வ. எண்.	தெரு பெயர்	கதவு எண்	வரி விதிக்கப்பட்ட வீடுகள்	வரி வதிக்கப்படாத வீடுகள்	மொத்தம்
		1	சாம்ராஜ்பேட்டை வடக்கு (வார்டு எண்.16)	316A to 624	444	0	444
		மொத்த வீடுகள் = 444			444	0	444
5	இவ்வார்டில் உள்ள வீடுகளின் எண்ணிக்கை (தெருவாரியாக)	சாம்ராஜ்பேட்டை வடக்கு = வீடுகள் எண்ணிக்கை 444 கதவு எண். 386 to 624-239, 389A-1, 399A-1, 400A-1, 403A-1, 403A1-1, 405A-1, 409A-1, 411A-1, 420A-1, 423A-1, 404A-1, 432A1-1, 432A2-1, 434A-1, 434A1-1, 445A-1, 446A-1, 447A-1, 448A-1, 450A-1, 452A-1, 479A1to479A13-13, 480A-1, 480A1-1, 480A2-1, 483A-1, 507A-1, 541A-1, 550A-1, 558A-1, 567A-1, 566A-1, 601A-1, 696A-1, 620A-1, 620A1-1, 622A-1, 622A1to622A7-7, 611A-1, 611A1-1, 171A-1, 587A-1, 483A1-1, 408A-1, 407A-1, 515B-1, 623B-1, 537A-1, 537B-1, 399BtoI-8, 384A-1, 489B--1, 489B1-1, 408B-1, 623B-1, 492B-1, 492C-1, 456D-1, 408B-1, 428A-1, 428B-1, 428C-1, 428D-1, 377AtoC-3, 380BtoC-3, 316AtoB-2, 405CtoB-2, 396A-1, 623A-1, 623B-1, 624A-1, 471A-1, 471B-1, 471C-1, 538B-1, 386B-1, 431A-1, 497A-1, 597A-1, 597B-1, 597CtoD-2, 385DtoF-3, 47EtoF-2, 317D-1, 47GtoH-1, 497A1-1, 370A1-1, 426A1toA2-1, 410A1-1, 410A2-1, 492B1-1, 479A1-1, 479A2-1, 408A1-1, 408B-1, 408C-1, 570A1-1, 544B-1					
6	இவ்வார்டின் எல்லைகள்						
	வடக்கு	வார்டு எண். 3 சாம்ராஜ்பேட்டை வடக்கு இந்திராநகர்					
	கிழக்கு	வார்டு எண். 8 வாழ்குட்டையானூர்					
	தெற்கு	வார்டு எண். 11 பன்னியாண்டித்தெரு, வார்டு எண். 11 சாம்ராஜ்பேட்டை தெரு 1					
	மேற்கு	வார்டு எண். 5 நெசவாளர்காலனி					
7	இவ்வார்டின் மொத்த மக்கள் தொகை	1558					
8	மேச்சேரி உள்ளாட்சி அமைப்பில் உள்ள இவ்வார்டின் மக்கள் தொகை, ஒரு வார்டின் சராசரி மக்கள் தொகையை விட குறைவாகவோ / கூடுதலாகவோ இருப்பின் அதற்கான காரணம்	மக்கள் தொகை சராசரியை விட கூடுதலாக 10 சதவீதத்திற்குள் உள்ளது					
9	குறிப்பு						

இடம் : மேச்சேரி

தேதி :


செயல் அலுவலர் (பொ)
மேச்சேரி சிறப்புநிலை பேரூராட்சி
சேலம் மாவட்டம்

படிவம்
இணைப்பு-2(ஈ)
நகர்ப்புறம்
மேச்சேரி சிறப்புநிலை பேரூராட்சி
வரைவு வார்டு மறுவரையறைக்கான (Delimitation) அறிக்கை


மாவட்டத்தின் பெயர்: சேலம்

பேரூராட்சியின் பெயர்: மேச்சேரி

1	வார்டு எண்	8					
2	இவ்வார்டில் உள்ளடங்கிய பகுதிகளின் பெயர்கள்	1) மேட்டுப்பட்டி காட்டுவளவு மேற்கு 2) சீராமனூர் 3) சீராமனூர் காட்டுவளவு 4) வாழக்குட்டையானூர் 5) சாம்பராஜ்பேட்டை வடக்கு					
3	வார்டின் சராசரி மக்கள் தொகை	1426.44					
4	இவ்வார்டில் உள்ள கட்டிடங்களின் எண்கள் (தெருவாரியாக)	வ. எண்.	தெரு பெயர்	கதவு எண்	வரிவிதிக்கப்பட்ட வீடுகள்	வரிவதிக்கப்படாத வீடுகள்	மொத்தம்
		1	மேட்டுப்பட்டி காட்டுவளவு மேற்கு (வார்டு எண்.03)	1 to 54	62	0	62
		2	சீராமனூர் (வார்டு எண்.03)	1 to 69	83	0	83
		3	சீராமனூர் காட்டுவளவு (வார்டு எண்.03)	40 to 101	85	0	85
		4	வாழக்குட்டையானூர் (வார்டு எண்.02)	1 to 27	25	0	25
		5	சாம்பராஜ்பேட்டை வடக்கு (வார்டு எண்.16)	325 to 423A	139	0	139
			மொத்த வீடுகள் = 394		394	0	394
5	இவ்வார்டில் உள்ள வீடுகளின் எண்ணிக்கை (தெருவாரியாக)	1) மேட்டுப்பட்டி காட்டுவளவு மேற்கு = வீடுகள் எண்ணிக்கை 62 1-1, 2-1, 5-1, 1A-1, 3 to 7-5, 7A-1, 10A-1, 10-1, 8-1, 9-1, 11-1, 11A1-1, 11A3-1, 11A2-1, 11D1-1, 11B-1, 11C1-1, 13-1, 14-1, 15-1, 16-1, 17-1, 18-1, 19-1, 20 to 54 -35 2) சீராமனூர் = வீடுகள் எண்ணிக்கை 83 23-1, 23C1-1, 23E-1, 23B-1, 23C-1, 23D-1, 23G-1, 23F-1, 23L-1, 23L1-, 8B-1, 8D-1, 8A-1, 8A1-1, 23E2-1, 23B1-1, 33-1, 18A-1, 67A-1, 67-1, 68-1, 68A-1, 2-1, 2B-1, 1B-1, 64A-1, 64-1, 1-1, 69-1, 49-1, 12B-1, 21-1, 2A-1, 64F-1, 61-1, 38-1, 23-1, 13A-1, 13-1, 3-1, 3A-1, 3A1-1, 21A-1, 20C-1, 20-1, 20B-1, 21A1-1, 20A-1, 21D-1, 15A-1, 4-1, 5-1, 30A1-1, 19-1, 19A-1, 13A-1, 13C-1, 11A-1, 33D-1, 23-1, 11A1-1, 34-1, 32C-1, 32C1-1, 32B-1, 48C-1, 48D-1, 48D1-1, 32-1, 4-1, 48A-1, 48A1-1, 48A2-1, 48C2-1, 3) சீராமனூர் காட்டுவளவு = வீடுகள் எண்ணிக்கை 85 46-1, 47-1, 48-1, 43-1, 44-1, 67-1, 40-1, 39-1, 66-1, 66A-1, 61-1, 63 -1, 60 -1, 59 -1, 49-1, 55-1, 50 -1, 54-1, 53-1, 52-1, 52A-1, 53A-1, 69-1, 70-1, 70A-1, 71-1, 71B-1, 71C-1, 72-1, 73-1, 68-1, 75-1, 74-1, 77-1, 78-1, 79-1, 80-1, 82-1, 81-1, 83-1, 86-1, 87 to 90-4, 86A-1, 85-1, 92-1, 94-1, 93-1, 95-1, 101-1, 97-1, 99-1, 100-1, 100A-1, 98-1, 85A-1, 93A-1, 8B-1, 28B-1, 28A-1, 18B-1, 40A-1, 1A-1, 57A-1, 73A-1, 73B1-1, 50-1, 50A-1, 50A1-1, 60B-1, 60C-1, 60D-1, 60A-1, 54A-1, 54-1, 47A-1, 47A1-1, 47B-1, 44A-1, 44B-1, 59A-1 4) வாழக்குட்டையானூர் = வீடுகள் எண்ணிக்கை 25 9A-1, 12A-1, 10 to12 -3, 23A-1, 21-1,27-1, 22C-1, 15-1, 18-1, 18A-1, 32A-1, 46-1, 47-1, 47A-1, 16-1, 6C-1, 14A-1, 63A-1, 63B-1, 18B-1, 47A-1, 46-1, 34-1, 32A-1, 18A-1, 15-1, 13A-1, 22C-1, 2-1, 12-1, 11-1, 10-1, 12A-1, 9A-1 5) சாம்பராஜ்பேட்டை வடக்கு = வீடுகள் எண்ணிக்கை 139 325 to 387-63, 384A-1, 385B-1, 385C-1, 380-1, 380A-1, 371-1, 377-1, 377A-1, 377B-1, 377C-1, 380B-1, 380C-1, 370B-1, 386B-1, 385D-1, 385E-1, 385F-1, 370A1-1, 329A2-1, 394 to 424 -31, 286A-1, 290A-1, 296A-1, 306A-1, 307-1, 286to306-21, 306A1-1, 306A2-1, 325-1, 326-1, 326A-1, 326A1-1, 328-1, 328A-1, 329-1, 330-1, 330A-1, 331A-1, 331A1-1, 331A2-1, 331A3-1, 33A4-1, 335A5-1, 331to334-4, 339A-1, 334A1-1, 334A2-1, 335 to 338 -4, 338A-1, 339 to 352 - 14, 352A-1, 353-1, 354-1, 354A-1, 356-1, 356A1-1, 356A-1, 357 to 360-4, 361 to 362 -3, 362A-1, 397-1, 398-1, 399-1, 399A-1, 400-1, 400A-1, 401to403-3, 403A1-1, 403A-1, 404-1, 405-1, 405A-1, 407-1, 408-1, 409-1, 409A1-1, 410-1, 411-1, 411A-1, 412-1, 413-1, 413A-1, 414to420-7, 420A-1, 421-1, 422-1, 423to427-5, 423A-1, 404A-1, 428-1, 429A-1, 429 to 431-3					

6	இவ்வாட்டின் எல்லைகள்	
	வடக்கு	அமரம் ஊராட்சி
	கிழக்கு	வார்டு எண். 9 மேட்டுப்பட்டி பூதன்காட்டுவளவு
	தெற்கு	வார்டு எண். 10 மேட்டுப்பட்டி, மேட்டுப்பட்டி கா.வளவு
	மேற்கு	வார்டு எண்.7 சாம்ராஜ்பேட்டை வடக்கு
7	இவ்வாட்டின் மொத்த மக்கள் தொகை	1383
8	மேச்சேரி உள்ளாட்சி அமைப்பில் உள்ள இவ்வாட்டின் மக்கள் தொகை, ஒரு வாட்டின் சராசரி மக்கள் தொகையை விட குறைவாகவோ /கூடுதலாகவோ இருப்பின் அதற்கான காரணம்	மக்கள் தொகை சராசரியை விட குறைவாக 10 சதவீதத்திற்குள் உள்ளது
9	குறிப்பு	

இடம் : மேச்சேரி
தேதி :


செயல் அலுவலர் (பொ)
மேச்சேரி சிறப்புநிலை பேரூராட்சி
சேலம் மாவட்டம்

படிவம்
இணைப்பு-2(ஈ)
நகர்ப்புறம்
மேச்சேரி சிறப்புநிலை பேரூராட்சி
வரைவு வார்டு மறுவரையறைக்கான (Delimitation) அறிக்கை


மாவட்டத்தின் பெயர்: சேலம்

பேரூராட்சியின் பெயர்: மேச்சேரி

1	வார்டு எண்	9					
2	இவ்வார்டில் உள்ளடங்கிய பகுதிகளின் பெயர்கள்	1) அம்பலவானூர் 2) காடம்பட்டியானூர் 3) வைத்தியநாதபுரம் 4) ஓடக்காரனூர் 5) புக்கம்பட்டி காட்டுவளவு 6) பொதியம்பட்டி காட்டுவளவு 7) மேட்டுப்பட்டி காட்டுவளவு பூதன்காட்டுவளவு 8) மேட்டுப்பட்டி காட்டுவளவு கிழக்கு					
3	வார்டின் சராசரி மக்கள் தொகை	1426.44					
4	இவ்வார்டில் உள்ள கட்டடங்களின் எண்கள் (தெருவாரியாக)	வ. எண்.	தெரு பெயர்	கதவு எண்	வரிவிதிக்கப்பட்ட வீடுகள்	வரிவதிக்கப்படாத வீடுகள்	மொத்தம்
		1	அம்பலவானூர் (வார்டு எண்.05)	1 to 28	28	0	28
		2	காடம்பட்டியானூர் (வார்டு எண்.05)	29 to 68A	39	0	39
		3	வைத்தியநாதபுரம் (வார்டு எண்.05)	7B to 75A	53	2	55
		4	ஓடக்காரனூர் (வார்டு எண்.05)	1 to 42	46	0	46
		5	புக்கம்பட்டி காட்டுவளவு (வார்டு எண்.05)	1 to 73	69	6	75
		6	பொதியம்பட்டி காட்டுவளவு (வார்டு எண்.05)	1 to 33	33	0	33
		7	மேட்டுப்பட்டி காட்டுவளவு பூதன்காட்டுவளவு (வார்டு எண்.03)	1A to 47A	67	0	67
		8	மேட்டுப்பட்டி காட்டுவளவு கிழக்கு (வார்டு எண்.04)	1 to 48	30	0	30
			மொத்த வீடுகள் = 373		365	8	373
5	இவ்வார்டில் உள்ள வீடுகளின் எண்ணிக்கை (தெருவாரியாக)	1) அம்பலவானூர் = வீடுகள் எண்ணிக்கை 28 1-1, 1A-1, 2-1, 2A-1, 3-1, 3A-1, 5-1, 6-1, 6A-1, 7-1, 7A-1, 7B-1, 8 to 10-3, 14-1, 14B-1, 15-1, 15A-1, 16-1, 16A-1, 17-1, 62-1, 63-1, 64-1, 67-1, 67A-1, 67B-1, 2) காடம்பட்டியானூர் = வீடுகள் எண்ணிக்கை 39 7A-1,29-1, 29A-1, 33-1, 34-1, 34A-1, 35A-1, 36-1, 38-1, 39-1, 40-1, 41-1, 42-1, 43-1, 44-1, 44A-1, 44B-1, 45B-1 46B-1 47B-1 48B-1 49A-1, 51-1, 51A-1, 52-1, 52A-1, 53-1, 54-1, 56-1, 56A-1, 57-1, 57A-1, 58-1, 58A-1, 58B-1, 60-1, 61-1, 68-1, 68A-1 3) வைத்தியநாதபுரம் = வீடுகள் எண்ணிக்கை (53+2=55) 7D-1, 7F-1, 12-1, 14-1, 14A-1, 19-1, 19A-1, 20-1, 28-1, 28A-1, 7-1, 7A-1, 45A-1, 44A-1, 14A1-1, 13B-1, 76-1, 78-1, 53-1, 80A-1, 26-1, 59C-1, 77-1, 79-1, 53A-1, 80A-1, 45A-1, 17A-1, 7C-1, 80B-1, 7B-1, 14A-1, 44A-1, 13B-1, 29B-1, 36-1, 14A1-1, 36A-1, 52-1, 52A-1, 46 to 52-7, 40yo 43-4, 80A1-1, 178A-1, 76A-1, 75A-1 4) ஓடக்காரனூர் = வீடுகள் எண்ணிக்கை 46 1 to 7-7, 7A-1, 10-1, 11-1, 11A-1, 12-1, 13-1, 13A-1, 14-1, 16-1, 16A-1, 16B-1, 17-1 18-1, 18A-1, 20 to 24-5, 24A-1, 26 to 29 - 4, 29A-1, 32-1, 32A-1, 32B-1, 32B1-1, 32C-1, 33-1, 35-1, 36-1, 36B-1, 37-1 38-1, 40 to 42 -3					

		<p>5) புக்கம்பட்டி காட்டுவளவு = வீடுகள் எண்ணிக்கை (69+6=75) 1 to 73 -73 , 72A-1, 35A-1,</p> <p>6) பொதியம்பட்டி காட்டுவளவு = வீடுகள் எண்ணிக்கை 33 1 வடி 33 -33</p> <p>7) மேட்டுப்பட்டி காட்டுவளவு பூதன்காட்டுவளவு = வீடுகள் எண்ணிக்கை 67 1A -1, 1-1, 4-1, 2-1, 2A-1, 8A-1, 8A1-1, 9-1, 9B-1, 6A-1, 6A1-1, 9B1-1, 9D-1, 9D2-1, 41-1, 40-1, 39-1, 39A-1, 33-1, 31-1, 38-1, 21-1, 22-1, 21A-1, 24-1, 20-1, 19-1, 18-1, 16A-1, 16A1-1, 16B-1, 15D-1, 15-1, 15C-1, 18-1, 18B-1, 41-1, 18A1-1, 18-1, 16A3-1, 16A1-1, 16A2-1, 16A4-1, 26-1, 16D-1, 5-1, 16F-1, 16B-1, 16D1-1, 16C-1, 16F1-1, 41-1, 36-1, 35-1, 38-1, 38C-1, 38A-1, 42-1, 43-1, 44-1, 45-1, 46-1, 47-1, 47A-1, 50-1, 51-1, 46A-1</p> <p>8) மேட்டுப்பட்டி காட்டுவளவு கிழக்கு = வீடுகள் எண்ணிக்கை 30 1A-1, 1-1, 2-1, 2A-1, 3 to 7 -5, 6A-1, 13A-1, 9-1, 57-1, 2D-1, 1 to 7 -7, 7A-1, 8 to 11-4, 11A1-1, 11A3-1, 11A2-1, 11D1-1, 11B-1, 11C1-1, 13-1, 14-1, 15 to 18-4, 48-1, 48A-1, 46-1, 47-1, 18A-1, 3B-1, 42A-1</p>
6	இவ்வார்டின் எல்லைகள்	
	வடக்கு	புக்கம்பட்டி ஊராட்சி
	கிழக்கு	புக்கம்பட்டி ஊராட்சி
	தெற்கு	வார்டு எண். 16 தொட்டியதெரு, வார்டு எண். 16 இருசாக்கவுண்டனூர்
	மேற்கு	வார்டு எண். 8 மேட்டுப்பட்டி கிழக்கு
7	இவ்வார்டின் மொத்த மக்கள் தொகை	1306
8	மேச்சேரி உள்ளாட்சி அமைப்பில் உள்ள இவ்வார்டின் மக்கள் தொகை, ஒரு வார்டின் சராசரி மக்கள் தொகையை விட குறைவாகவோ/கூடுதலாகவோ இருப்பின் அதற்கான காரணம்	மக்கள் தொகை சராசரியை விட குறைவாக 10 சதவீதத்திற்குள் உள்ளது
9	குறிப்பு	

இடம் : மேச்சேரி
தேதி :


 செயல் அலுவலர் (பொ)
 மேச்சேரி சிறப்புநிலை பேரூராட்சி
 சேலம் மாவட்டம்


படிவம்
இணைப்பு-2(ஈ)
நகர்ப்புறம்
மேச்சேரி சிறப்புநிலை பேரூராட்சி
வரைவு வார்டு மறுவரையறைக்கான (Delimitation) அறிக்கை

மாவட்டத்தின் பெயர்: சேலம்
பேரூராட்சியின் பெயர்: மேச்சேரி

1	வார்டு எண்	10					
2	இவ்வார்டில் உள்ளடங்கிய பகுதிகளின் பெயர்கள்	1) மேட்டுப்பட்டி ரோடு மேற்கு 2) மேட்டுப்பட்டி ரோடு கிழக்கு 3) மேட்டுப்பட்டி காட்டுவளவு 4) காவேரிபுரத்தானூர் 5) காவேரிபுரத்தானூர் கா.வளவு					
3	வார்டின் சராசரி மக்கள் தொகை	1426.44					
4	இவ்வார்டில் உள்ள கட்டடங்களின் எண்கள் (தெருவாரியாக)	வ. எண்.	தெரு பெயர்	கதவு எண்	வரி விதிக்கப் பட்ட வீடுகள்	வரிவதிக் கப் படாத வீடுகள்	மொத்தம்
		1	மேட்டுப்பட்டி மேற்கு (வா.எண்.03)	1 to 168	168	0	168
		2	மேட்டுப்பட்டி கிழக்கு (வா எண்.04)	1 to 149	149	6	155
		3	காவேரிபுரத்தானூர் (வா எண்.04)	3B to 64A1	23	0	23
		4	காவேரிபுரத்தானூர் கா.வளவு (வார்டு எண்.04)	5 to 19B	11	0	11
		5	காவேரிபுரத்தானூர் கா.வளவு	8 to 8I1	15	0	15
			மொத்தம்		366	6	372
5	இவ்வார்டில் உள்ள வீடுகளின் எண்ணிக்கை (தெருவாரியாக)	<p>1) மேட்டுப்பட்டி ரோடு மேற்கு = வீடுகள் எண்ணிக்கை 168 1-1, 4-1, 6b-1, 7B-1, 7D1-1, 9-1, 9A-1, 10-1, 10A-1, 10B-1, 13-1, 13A-1, 14A-1, 15-1, 19-1, 20-1, 16-1, 19A-1, 20(1)-1, 22-1, 22E-1, 20E(2)-1, 22F-1, 22B-1, 8B-1, 28A-1, 28B1-1, 28-1, 25A-1, 25-1, 23B-1, 24-1, 23G-1, 22-1, 32A-1, 32A1-1, 32B-1, 32D-1, 32C-1, 32F-1, 30H-1, 30(1)-1, 30C-1, 1A-1</p> <p>2) மேட்டுப்பட்டி ரோடு கிழக்கு = வீடுகள் எண்ணிக்கை (149+6=155) 1to 4-4, 7-1, 10-1, 10C3-1, 10(4)-1, 12-1, 12B-1, 14-1, 17-1, 17A-1, 15A-1, 21-1, 22-1, 24-1, 24A-1, 25-1, 27-1, 25B-1, 25C-1, 25C1-1, 55A-1, 55B-1, 52-1, 25C4-1, 55B-1, 58-1, 50F-1, 26-1, 26A-1, 50C-, 27to48-22, 57A-1, 57B-1, 51 to 77 -27, 31A-1, 79 to 89 -11, 2C-1, 50-1, 59A-1, 27E-1, 6(3)-1, 25B-1, 21B-1, 27B-1, 6-1, 27A-1, 2D-1</p> <p>3) மேட்டுப்பட்டி காட்டுவளவு = வீடுகள் எண்ணிக்கை 23 3B-1, 4A-1, 42A-1, 52A-1, 13A-1, 22A-1, 4C-1, 13B-1, 13C-1, 49A-1, 49B-1, 53A-1, 30A-1, 35A-1, 30F-1, 3A-1, 64A1-1</p> <p>4) காவேரிபுரத்தானூர் = வீடுகள் எண்ணிக்கை 11 14A1-1, 14-1, 20-1, 18-1, 17A-1, 17B-1, 5-1, 5A-1, 4-1, 10A-1, 10-1, 23F-1, 22-1, 15A-1, 15C-1, 19A-1, 17-1, 2-1, 8B-1, 8C-1, 8D-1, 8E-1, 2E-1, 8G-1, 8H-1, 8(I)-1, 17D-1, 10C-1, 19B-1, 19C-1</p> <p>5) காவேரிபுரத்தானூர் கா.வளவு = வீடுகள் எண்ணிக்கை 15 8-1, 23F-1, 8B-1, 8B1-1, 8C-1, 8D-1, 8E-1, 57-1, 2E-1, 8F-1, 8G1-1, 8H1-1, 8I1-1</p>					

6	இவ்வாட்டின் எல்லைகள்	
	வடக்கு	வார்டு எண். 8, சாம்ராஜ்பேட்டை வடக்கு, வார்டு எண்.8 சீராமனார் கா.வளவு
	கிழக்கு	வார்டு எண்.9 மேட்டுப்பட்டி சுடுகாடு வார்டு எண்.9 பூதன்காடு ரோடு, வார்டு எண்.16 தாசனார்
	தெற்கு	மேச்சேரி - ஓமலூர் ரோடு
	மேற்கு	வார்டு எண். 11 பன்னியாண்டித்தெரு, பிச்சாம்பட்டிபள்ளம்
7	இவ்வாட்டின் மொத்த மக்கள் தொகை	1306
8	மேச்சேரி உள்ளாட்சி அமைப்பில் உள்ள இவ்வாட்டின் மக்கள் தொகை, ஒரு வாட்டின் சராசரி மக்கள் தொகையை விட குறைவாகவோ /கூடுதலாகவோ இருப்பின் அதற்கான காரணம்	மக்கள் தொகை சராசரியை விட குறைவாக 10 சதவீதத்திற்குள் உள்ளது
9	குறிப்பு	

இடம் : மேச்சேரி
தேதி :


செயல் அலுவலர் (பொ)
மேச்சேரி சிறப்புநிலை பேரூராட்சி
சேலம் மாவட்டம்

படிவம்
இணைப்பு-2(ஈ)
நகர்ப்புறம்
மேச்சேரி சிறப்புநிலை பேரூராட்சி

வரைவு வார்டு மறுவரையறைக்கான (Delimitation) அறிக்கை

மாவட்டத்தின் பெயர்: சேலம்
பேரூராட்சியின் பெயர்: மேச்சேரி

1	வார்டு எண்	11					
2	இவ்வார்டில் உள்ளடங்கிய பகுதிகளின் பெயர்கள்	1) பன்னியாண்டித்தெரு 2) தேர்வீதி 3) பஜார்தெரு 4) தெப்பகுளவீதி 5) சாம்ராஜ்பேட்டை வீதி -1					
3	வார்டின் சராசரி மக்கள்	1426.44					
4	இவ்வார்டில் உள்ள கட்டடங்களின் எண்கள் (தெருவாரியாக)	வ. எண்	தெரு பெயர்	கதவு எண்	வரி விதிக்கப்பட்ட வீடுகள்	வரி விதிக்கப்படாத வீடுகள்	மொத்தம்
		1	பன்னியாண்டித்தெரு (வார்டு எண்.13)	1 to 102	120	5	125
		2	தேர்வீதி (வார்டு எண்.13)	1 to 60A	61	0	61
		3	பஜார்தெரு (வார்டு எண்.13)	1 to 57A1	72	0	72
		4	தெப்பகுளவீதி (வார்டு எண்.13)	8A to 72	55	0	55
		5	சாம்ராஜ்பேட்டை வீதி -1 (வார்டு எண்.13)	1 to 85	89	0	89
			மொத்த வீடுகள் = 402		397	5	402
5	இவ்வார்டில் உள்ள வீடுகளின் எண்ணிக்கை (தெருவாரியாக)	1) பன்னியாண்டித்தெரு = வீடுகள் எண்ணிக்கை (120+5=125) கதவு எண். 1to4-4, 4A-1, 5to11-7, 11A-1, 12-1, 12A-1, 13-1, 15-1, 15A-1, 17-1, 17A-1, 17B-1, 18-1, 19-1, 19A-1, 20-1, 20A-1, 21to23-3, 8-1, 24A-1, 24B-1, 25-1, 26-1, 27to30-4, 32-1, 32A-1, 33-1, 34-1, 35-1, 36-1, 36A-1, 38to43-6, 42-1, 44-1, 44A-1, 45to50-6, 51-1, 51B-1, 52 to 61, 61A-1, 61DB-1, 62to66-4, 66A-1, 67A-1, 67B-1, 68to70-3, 72A-1, 73-1, 75 to 81-7, 81A-1, 83to86-4, 86A-1, 86B-1, 97-1, 59A-1, 98 to 102-5, 59A-1, 60A-1. 2) தேர்வீதி = வீடுகள் எண்ணிக்கை 61 கதவு எண். 1to40-40, 1A-1, 3A-1, 9A-1, 12A-1, 12A1-1, 12B-1, 12C-1, 1B-1, 26A-1, 27A-1, 27B-1, 27C-1, 30A-1, 3C-1, 28A-1, 3B-1, 47-1, 1B-1, 3D-1, 82A-1, 60A-1. 3) பஜார்தெரு = வீடுகள் எண்ணிக்கை 72 கதவு எண். 1to 47 - 47, 1A-1, 1B-1, 1C-1, 5A-1, 11A-1, 21A-1, 23A-1, 33A-1, 42A-1, 44A-1, 44B-1, 47A-1, 45A-1, 1B1-1, 3D-1, 10A1-1, 10A2-1, 57A1-1, 5A1-1, 6A-1, 8B-1, 24A-1, 24A1-1, 15A1-1 4) தெப்பகுளவீதி = வீடுகள் எண்ணிக்கை 55 கதவு எண். 38-1, 38A-1, 193B-1, 15-1, 18-1, 3to43-41, 3A-1, 8A-1, 10A-1, 15A-1, 18A-1, 20A-1, 38A-1, 54to72=19, 71A-1, 5) சாம்ராஜ்பேட்டை வீதி -1 = வீடுகள் எண்ணிக்கை89 கதவு எண். 1to85-85, 1A-1, 13A-1, 16A-1, 20A-1					
6	இவ்வார்டின் எல்லைகள்						
	வடக்கு	வார்டு எண். 7 சாம்ராஜ்பேட்டை வடக்கு					
	கிழக்கு	வார்டு எண். 10 மேட்டுப்பட்டி கா.வளவு காவேரிபுரத்தானூர் கா.வளவு					
	தெற்கு	மேச்சேரி - ஒமலூர் ரோடு					
	மேற்கு	வார்டு எண். 12 தேர்வீதி					
7	இவ்வார்டின் மொத்த மக்கள் தொகை	1411					
8	மேச்சேரி உள்ளாட்சி அமைப்பில் உள்ள இவ்வார்டின் மக்கள் தொகை, ஒரு வார்டின் சராசரி மக்கள் தொகையை விட குறைவாகவோ /கூடுதலாகவோ இருப்பின்	மக்கள் தொகை சராசரியை விட குறைவாக 10 சதவீதத்திற்குள் உள்ளது					
9	குறிப்பு						

இடம் : மேச்சேரி

தேதி :

செயல் அலுவலர் (பொ)
மேச்சேரி சிறப்புநிலை பேரூராட்சி
சேலம் மாவட்டம்

படிவம்
இணைப்பு-2(ஈ)
நகர்ப்புறம்
மேச்சேரி சிறப்புநிலை பேரூராட்சி
வரைவு வார்டு மறுவரையறைக்கான (Delimitation) அறிக்கை

மாவட்டத்தின் பெயர்: சேலம்
பேரூராட்சியின் பெயர்: மேச்சேரி

1	வார்டு எண்	12					
2	இவ்வார்டில் உள்ளடங்கிய பகுதிகளின் பெயர்கள்	1) வரதப்பசெட்டிதெரு 2) நாவிதர் தெரு 3) கந்தநாயக்கர்தெரு 4) கோவிந்தசாமிநாயுடு தெரு 5) சேலம் ரோடு 6) குலாளர் தெரு 1 7) குலாளர் தெரு 2 8) ஈஸ்வரன் கோவில் தெரு					
3	வார்டின் சராசரி மக்கள் தொகை	1426.44					
4	இவ்வார்டில் உள்ள கட்டடங்களின் எண்கள் (தெருவாரியாக)	வ. எண்.	தெரு பெயர்	கதவு எண்	வரி விதிக்கப் பட்ட வீடுகள்	வரி வதிக்கப்படாத வீடுகள்	மொத்தம்
		1	வரதப்பசெட்டிதெரு (வார்டு எண்.11)	1 to 49	49	0	49
		2	நாவிதர் தெரு (வார்டு எண்.11)	1 to 48	33	0	33
		3	கந்தநாயக்கர்தெரு (வார்டு எண்.11)	1 to 38A1	15	0	15
		4	கோவிந்தசாமிநாயுடு தெரு (வார்டு எண்.12)	1 to 95A	83	0	83
		5	சேலம் ரோடு (வார்டு எண்.12)	1 to 127	69	7	76
		6	குலாளர் தெரு 1 (வார்டு எண்.12)	1 to 58A	72	0	72
		7	குலாளர் தெரு 2 (வார்டு எண்.12)	1 to 47	50	0	50
		8	ஈஸ்வரன் கோவில் தெரு (வார்டு எண்.12)	7 to 136	44	0	44
			மொத்த வீடுகள்		415	7	422
5	இவ்வார்டில் உள்ள வீடுகளின் எண்ணிக்கை (தெருவாரியாக)	1) வரதப்பசெட்டிதெரு = வீடுகள் எண்ணிக்கை 49 கதவு எண். 1-1, 8-1, 9-1, 9(1)-1, 10-1, 10A-1, 11-1, 12-1, 15-1, 16-1, 17-1, 18-1, 24-1, 34-1, 35-1, 36-1, 37-1, 41-1, 42-1, 4-1, 5-1, 54-1, 55-1, 56(1)-1, 63-1, 67-1, 67(1)-1, 73-1, 74-1, 75A-1, 75C-1, 76(1)-1, 77-1, 78-1, 79(1)-1, 8(1)-1, 84-1, 85-1, 86-1, 93-1, 95-1, 96-1, 97-1, 101-1, 120-1, 124-1, 127-1, 129-1, 6-1, 7-1, 45A-1, 86B-1, 86D-1, 38A-1, 38D-1, 63B-1, 62A-1, 126C-1 2) நாவிதர் தெரு (மேளக்கார தெரு) = வீடுகள் எண்ணிக்கை 33 1A-1, 10-1, 11-1, 12-1, 12A-1, 13-1, 13A1-1, 13A2-1, 13A3-1, 13A4-1, 13A-1, 15-1, 16-1, 17-1, 20-1, 21-1, 24-1, 24A-1, 26-1, 27-1, 28-1, 28A-1, 29-1, 23A-1, 23A1-1, 31-1, 31A-1, 37-1, 34-1, 35-1, 38A-1, 39-1, 48-1 3) கந்தநாயக்கர்தெரு = வீடுகள் எண்ணிக்கை 15 கதவு எண். 1-1, 38-1, 40-1, 42-1, 43-1, 44-1, 45A-1, 49A-1, 50-1, 50A-1, 12C-1, 12D-1, 38A-1, 2B-1, 6A-1					

		<p>4) கோவிந்தசாமிநாயுடு தெரு = வீடுகள் எண்ணிக்கை 83 கதவு எண். 1-1, 2-1, 2A-1, 8 to 22- 14, 12A-1, 21A-1, 21B-1, 21E-1, 22A-1, 42A-1, 25-1, 26A-1, 29-1, 30-1, 32-1, 33-1, 35-1, 36-1, 41-1, 41B-1, 42(1)-1, 44-1, 45-1, 2A-1, 48-1, 51-1, 43A-1, 56to58-3, 60-1, 60(1)-1, 60(2)-1, 61-1, 61A-1, 78-1, 63-1, 64-1, 65-1, 65(1)-1, 66-1, 67-1, 69-1, 69(1)-1, 69A-1, 70 to75-6, 80to84-5, 84(A)-1, 95A-1, 92-1, 95-1, 12-1, 68B-1, 91E-1</p> <p>5) சேலம் ரோடு = வீடுகள் எண்ணிக்கை (69+7=76) கதவு எண். 1-1, 8-1, 9-1, 9(1)-1, 10-1, 10A-1, 11-1, 12-1, 15-1, 16-1, 17-1, 18-1, 24-1, 34-1, 35-1, 36-1, 37-1, 41-1, 42-1, 4-1, 5-1, 54-1, 55-1, 56(1)-1, 63-1, 67-1, 67(1)-1, 73-1, 74-1, 75A-1, 75C-1, 76(1)-1, 77-1, 78-1, 79(1)-1, 8(1)-1, 84-1, 85-1, 86-1, 93-1, 95-1, 96-1, 97-1, 101-1, 120-1, 124-1, 127-1, 129-1, 6-1, 7-1, 45A-1, 86B-1, 86D-1, 38A-1, 38D-1, 63B-1, 62A-1, 126C-1, 126B-1, 1A-1, 3-1, 2to8-7, 8A-1, 15A-1, 15B-1, 16B-1, 16C-1, 34A-1, 35A-1, 36A-1.</p>
		<p>6) குலாளர் தெரு 1 = வீடுகள் எண்ணிக்கை 72 கதவு எண். 4-1, 5-1, 5A-1, 5B-1, 5C-1, 7-1, 8-1, 8A-1, 10-1, 11-1, 11A-1, 11B-1, 11C-1, 12-1, 13A-1, 13B-1, 15-1, 15A-1, 16to19-4, 19A-1, 26-1, 26A-1, 26B-1, 27-1, 27A-1, 27B-1, 43-1, 43B-1, 43D-1, 27E-1, 27F-1, 27G-1, 28-1, 28A-1, 32-1, 32A-1, 33-1, 34-1, 36to41-6, 41A-1, 44-1, 45-1, 45A-1, 46-1, 47-1, 47A-1, 48-1, 49-1, 51-1, 52-1, 53-1, 1-1, 3-1, 4B-1, 6-1, 17A-1, 13A-1, 18-1, 18A-1, 19A1-1, 19-1, 19A-1, 19B-1, 26-1, 31-1, 31A-1, 31B-1, 31C-1, 33-1, 33(1)-1, 46(1)-1, 46(2)-1, 47-1, 48-1, 55to58-4, 57A-1, 57B-1, 58A-1, 41-1, 41A-1, 42-1, 47A-1, 47B-1,</p> <p>7) குலாளர் தெரு 2 = வீடுகள் எண்ணிக்கை 50 கதவு எண். 3-1, 35A-1, 5-1, 5A1-1, 5A-1, 6-1, 6A-1, 7to11-5, 11A-1, 12-1, 12A-1, 13-1, 14-1, 12B-1, 16-1, 17-1, 17A1-1, 17A-1, 17A2-1, 17A3-1, 18to21-4, 21A-1, 22-1, 23-1, 23A-1, 24-1, 26-1, 26A-1, 26B-1, 28-1, 28A-1, 28D-1, 29-1, 30-1, 33-1, 33A-1, 34-1, 34A-1, 35-1, 31-1, 31A-1, 32-1, 36-1, 39-1, 43-1, 46-1, 46A-1, 47-1,</p> <p>8) ஈஸ்வரன் கோவில் தெரு = வீடுகள் எண்ணிக்கை 44 கதவு எண். 7-1, 11-1, 12A-1, 13-1, 12B-1, 13C-1, 12A1-1, 17B-1, 20to25-6, 25(1)-1, 27-1, 28-1, 29-1, 32-1, 34-1, 34(1)-1, 37-1, 38-1, 39-1, 39(1)-1, 40A-1, 40B-1, 41-1, 41A-1, 42-1, 43-1, 43A-1, 43B-1, 44A-1, 44-1, 45A-1, 46-1, 54-1, 75C-1, 75D-1, 76(1)-1, 76(2)-1, 77-1, 79(1)-1, 89B-1, 89C-1, 115-1, 11B-1, 121-1, 126A-1, 136-1,</p>
6	இவ்வார்டின் எல்லைகள்	1480
	வடக்கு	மேச்சேரி – தருமபுரி ரோடு
	கிழக்கு	வார்டு எண். 11 தெப்பகுளவீதி வார்டு எண்.14 நங்கவள்ளி ரொடு
	தெற்கு	வார்டு எண். 13 மேல்வேளாளர் தெரு, கீழ்வேளாளர் தெரு
	மேற்கு	மேட்டூர் ரோடு
7	இவ்வார்டின் மொத்த மக்கள் தொகை	1480
8	மேச்சேரி உள்ளாட்சி அமைப்பில் உள்ள இவ்வார்டின் மக்கள் தொகை, ஒரு வார்டின் சராசரி மக்கள் தொகையை விட குறைவாகவோ /கூடுதலாகவோ இருப்பின் அதற்கான காரணம்	மக்கள் தொகை சராசரியை விட கூடுதலாக 10 சதவீதத்திற்குள் உள்ளது
9	குறிப்பு	-

இடம் : மேச்சேரி
தேதி :

செயல் அலுவலர் (பொ)
மேச்சேரி சிறப்புநிலை பேரூராட்சி
சேலம் மாவட்டம்

படிவம்
இணைப்பு-2(ஈ)
நகர்ப்புறம்
மேச்சேரி சிறப்புநிலை பேரூராட்சி
வரைவு வார்டு மறுவரையறைக்கான (Delimitation) அறிக்கை

மாவட்டத்தின் பெயர்: சேலம்

பேரூராட்சியின் பெயர்: மேச்சேரி

1	வார்டு எண்	13					
2	இவ்வார்டில் உள்ளடங்கிய பகுதிகளின் பெயர்கள்	1) மேல்வேளாளர் தெரு 2) அரிஜன தெரு 3) மேட்டூர் ரோடு 4) சுப்ரமணியநகர் 5) குக்கல்பட்டி கா.வளவு					
3	வார்டின் சராசரி மக்கள் தொகை	1426.44					
4	இவ்வார்டில் உள்ள கட்டடங்களின் எண்கள் (தெருவாரியாக)	வ.எண்.	தெரு பெயர்	கதவு எண்	வரிவதிக்கப்பட்ட வீடுகள்	வரிவதிக்கப்படாத வீடுகள்	மொத்தம்
		1	மேல்வேளாளர் தெரு (வார்டு எண்.11)	71 to 116	50	0	50
		2	அரிஜன தெரு (வார்டு எண்.11)	1 to 56	35	0	35
		3	மேட்டூர் ரோடு (வார்டு எண்.11)	1 to 47A	50	7	57
		4	சுப்ரமணியநகர் (வார்டு எண்.11)	28B to 93A7	83	0	83
		5	குக்கல்பட்டி கா.வளவு (வார்டு எண்.18)	1 to 186	186	0	186
			மொத்த வீடுகள் = 411		404	7	411
5	இவ்வார்டில் உள்ள வீடுகளின் எண்ணிக்கை (தெருவாரியாக)	<p>1) மேல்வேளாளர் தெரு = வீடுகள் எண்ணிக்கை 50 71A-1, 71B-1, 71C-1, 72D-1, 71E-1, 72F-1, 71F1-1, 71-1, 71A1-1, 71A2-1, 72-1, 72A-1, 72A1-1, 73-1, 74-1, 74A-1, 74A1-1, 75A-1, 76-1, 76A-1, 76B-1, 77-1, 77A1-1, 77A2-1, 78-1, 78A-1, 79-1, 79B-1, 79C-1, 80-1, 80A1-1, 80A2-1, 80A-1, 81A-1, 81-1, 81A1-1, 81A2-1, 82B-1, 82C-1, 83A-1, 84-1, 85-1, 87-1, 88-1, 40B-1, 90-1, 89A-1, 92C-1, 90B-1, 90D-1, 89-1, 91A-1, 94-1, 95-1, 96-1, 97-1, 97A-1, 97B-1, 98-1, 98A-1, 99-1, 100-1, 100A-1, 114B-1, 114B1-1, 114D-1, 116-1, 57-1,</p> <p>2) அரிஜன தெரு = வீடுகள் எண்ணிக்கை 35 1to2-2, 2A-1, 2E-1, 3-1, 3A-1, 50A-1, 3B-1, 9-1, 11-1, 12-1, 12A-1, 14-1, 17-1, 17A-1, 19A-1, 21-1, 22-1, 23-1, 24-1, 27to31-5, 37A-1, 37A2-1, 37B-1, 38-1, 39-1, 40B-1, 40B1-1, 43-1, 44B-1, 45-1, 50C-1, 50D-1, 50E-1, 51A-1, 51A1-1, 50A2-1, 52to56-5</p> <p>3) மேட்டூர் ரோடு = வீடுகள் எண்ணிக்கை (50+7=57) 1-1, 1A-1, 2-1, 3-1, 3A-1, 3B-1, 4-1, 4A-1, 5-1, 46-1, 6A-1, 6B, 7, 7A, 8, 8A, 9, 11-12, 13, 14, 15A, 15, 15A1, 15A2, 15B, 15B1, 15C, 15B, 16, 17, 17A, 18, 19, 20, 20A, 20B, 20C, 21, 21A, 21A1, 21A2, 21A2, 21B, 21(1), 21(1A), 22-24, 24A1, 24A, 24B, 24C, 24D, 24(1A), 24(1B), 25C, 25A, 25A1, 25A2, 25C, 25D, 25E, 25F, 25G, 25H, 26, 27, 27A, 27A1, 27B, 27B1, 27C, 27C1, 27D, 27D1, 28, 28A, 28B, 28C, 28D, 28E</p> <p>4) சுப்ரமணியநகர் = வீடுகள் எண்ணிக்கை 83 28B-1, 29-1, 29A-1, 31-1, 32-1, 32A-1, 32F-1, 32G-1, 32H-1, 32H1-1, 32H2-1, 32I1-1, 33-1, 33A-1, 33A1-1, 34-1, 35-1, 35A-1, 36-1, 36A-1, 36A1-1, 36A2-1, 36B-1, 37A-1, 38-1, 38A-1, 38A1-1, 38A2-1, 38A3-1, 38A4-1, 38B to F-5, 39-1 40-1, 40A-1, 41-1, 42A-1, 42A1-1, 42B-1, 43-1, 45-1, 45A-1, 46B-1, 46-1, 46A-1, 41A-1, 38G-1, 55-1, 59-1, 60-1, 82-1, 82A-1, 83-1, 91-1, 91A-1, 91A1-1, 93-1, 93A-1, 93A1-1, 93A2-1, 37B-1, 37A4-1, 93A6-1, 93A7-1, 33A-1, 33A1-1, 33A3-1, 33A4-1, 33A5-1, 33A7-1, 33A8-1, 33B-1, 33A15-1, 32I-1,</p>					

		6)குக்கல்பட்டி கா.வளவு = 186 1to13-13, 16-1, 18 to63-45, 62A-1, 63-1, 63A-1, 63B-1, 63B-1, 64-1, 64A-1, 64B-1, 64C-1, 64D-1, 68to72-5, 73-1, 73A-1, 73B-1, 74-1, 74B-1, 74A-1, 76-1, 77A-1, 78 to 93 -16, 81A-1, 78A1-1, 78A-1, 78B-1, 78C-1, 78D-1, 80A-1, 44A-1, 91B-1, 93A-1, 62D-1, 41-1, 22A-1, 32A-1, 42A2-1, 83B-1, 70A-1, 54A-1, 5A2-1, 82A-1, 5A5-1, 5A6-1, 5C-1, 5D-1, 5A3-1, 7A-1, 7B-1, 7C-1, 7D-1, 47A3-1, 5E-1, 21A-1, 21B-1, 63B3-1, 33B5-1, 5B-1, 76B-1, 31A-1, 31B-1, 31C-1, 64E-1, 91B-1, 64E-1, 58F-1, 18-1, 50A-1, 17D-1, 17E-1, 3B-1, 3C-1, 47A4-1, 47A5-1, 47A6-1, 47A7-1, 93B-1, 47A-1, 4A-1, 4B-1, 64E-1, 31A-1, 62B5-1, 28A-1, 47B-1, 64G-1, 64F-1, 77B-1, 1A-1, 1A1-1, 1B-1, 1B1-1, 1B2-1, 3A-1, 5A-1, 5A1-1, 9A-1, 9B-1, 9C-1, 10A-1, 13A1-1, 16A-1, 18A-1, 11A-1, 5A-1, 5A1-1, 9A-1, 9B-1, 9C-1, 10A-1, 13A1-1, 16A-1, 18A-1, 11A-1, 13A2-1, 13A3-1, 15A-1, 15A1-1, 15A2-1, 23A-1.
6	இவ்வாட்டின் எல்லைகள்	
	வடக்கு	மேச்சேரி – மல்லிகுந்தம்ரோடு
	கிழக்கு	வார்டு எண். 14 மேச்சேரி– நங்கவள்ளிரோடு, கோட்டப்பெருமாள்கோவில்
	தெற்கு	எம். காளிப்பட்டி ஊராட்சி
	மேற்கு	எம். காளிப்பட்டி ஊராட்சி
7	இவ்வாட்டின் மொத்த மக்கள் தொகை	1442
8	மேச்சேரி உள்ளாட்சி அமைப்பில் உள்ள இவ்வாட்டின் மக்கள் தொகை, ஒரு வாட்டின் சராசரி மக்கள் தொகையை	மக்கள் தொகை சராசரியை விட கூடுதலாக 10 சதவீதத்திற்குள் உள்ளது
9	குறிப்பு	

(Handwritten Signature)

செயல் அலுவலர் (பொ)
மேச்சேரி சிறப்புநிலை பேரூராட்சி
சேலம் மாவட்டம்

இடம் : மேச்சேரி
தேதி :

படிவம்
இணைப்பு-2(ஈ)
நகர்ப்புறம்
மேச்சேரி சிறப்புநிலை பேரூராட்சி
வரைவு வார்டு மறுவரையறைக்கான (Delimitation) அறிக்கை

மாவட்டத்தின் பெயர்: சேலம்

பேரூராட்சியின் பெயர்: மேச்சேரி

1	வார்டு எண்	14					
2	இவ்வார்டில் உள்ளடங்கிய பகுதிகளின் பெயர்கள்	1) எறப்பரெட்டியூர் காட்டுவளவு 2) சூராகவுண்டன் கா.வளவு 3) எறப்பரெட்டியூர் 4) நங்கவள்ளிரோடு கிழக்கு 5) அக்ரஹாரம் 6) தேர்வீதி தெற்கு 7) நங்கவள்ளிரோடு மேற்கு 8) மேல்வேளாளர் தெரு 9) கீழ்வேளாளர் தெரு					
3	வார்டின் சராசரி மக்கள் தொகை	1426.44					
4	இவ்வார்டில் உள்ள கட்டடங்களின் எண்கள் (தெருவாரியாக)	வ. எண்.	தெரு பெயர்	கதவு எண்	வரி விதிக்கப்பட்ட வீடுகள்	வரி வதிக்கப்படாத வீடுகள்	மொத்தம்
		1	எறப்பரெட்டியூர் காட்டுவளவு (வார்டு எண்.10)	9 to 70A	47	3	50
		2	சூராகவுண்டன் கா.வளவு (வார்டு எண்.10)	7A2 to 47C	40	0	40
		3	3) எறப்பரெட்டியூர் (வார்டு எண்.10)	1 to 48	55	5	60
		4	நங்கவள்ளிரோடு (வார்டு எண்.10)	1 to 98A1	74	0	74
		5	அக்ரஹாரம் (வார்டு எண்.10)	1 to 21	26	0	26
		6	தேர்வீதி தெற்கு (வார்டு எண்.10)	2 to 22A	16	0	16
		7	நங்கவள்ளிரோடு (வார்டு எண்.10)	3 to 123	40	0	40
		8	கீழ்வேளாளர் தெரு (வார்டு எண்.11)	70A to 99A	36	0	36
		9	மேல்வேளாளர் தெரு (வார்டுஎண்.11)	25B to 118	52	0	52
			மொத்த வீடுகள் = 394		386	8	394
5	இவ்வார்டில் உள்ள வீடுகளின் எண்ணிக்கை (தெருவாரியாக)	1) எறப்பரெட்டியூர் காட்டுவளவு= வீடுகள் எண்ணிக்கை (47+3=50) 9-1, 10-1, 11to15-5, 14B-1, 16A-1, 18-1, 18A-1, 18B-1, 18C-1, 18D-1, 19-1, 19A-1, 19B-1, 19C-1, 19D-1, 51-1, 51A-1, 53-1, 54 to 57-4, 56A-1, 57A-1, 60A-1, 61A-1, 61-1, 63-1, 66A-1, 67-1, 68-1, 68A-1, 69-1, 70-1, 70A-1 2) சூராகவுண்டன் கா.வளவு = வீடுகள் எண்ணிக்கை 40 62-1, 66B-1, 1 to 45 -45, 7A-1, 9A-1, 11A-1, 13A-1, 13B-1, 13C-1, 13D-1, 14-1, 16(1)-1, 17(1)-1, 19A-1, 19B-1, 20A-1, 20B-1, 20C-1, 34A-1, 36A-1, 53A-1, 53B-1, 46B-1, 46A2-1, 39-1, 46D-1, 14B-1, 35A-1, 51B-1, 35A1-1, 44A-1, 36A1-1, 60C-1, 41-1, 47-1, 16A-1, 31-1, 39B-1, 39C-1, 46C-1, 146A1-1, 3) எறப்பரெட்டியூர் = வீடுகள் எண்ணிக்கை (55+5=60) 10 to 30 -21, 14A-1, 14B-1, 16(1)-1, 18A-1, 18B-1, 18C-1, 18D-1, 19A-1, 19B-1, 19C-1, 19D-1, 20(1)-1 20A-1, 20A1-1, 20B-1, 20B1-1, 22A-1, 22B-1, 22D-1, 27A-1, 27B-1, 27B2-1, 27B3-1, 30A-1, 47-1, 32-1, 32A-1, 33-1, 34-1, 34A-1, 35-1, 36-1, 38-1, 38A-1, 39-1, 39B-1, 39C-1, 39D-1, 40A-1, 41-1, 43-1, 43A-1, 43B-1, 43C-1, 46-1, 46A-1, 46A1-1, 46B-1, 46C-1, 46D-1, 48-1 4) நங்கவள்ளிரோடு கிழக்கு = வீடுகள் எண்ணிக்கை 74 1to 3-3, 5-1, 8-1, 9-1, 10-1, 15-1, 16-1, 17-1, 17A-1, 17B-1, 17c-1, 17D-1, 19-1, 21-1, 32A-1, 22-1, 23 -1, 24-, 25-1, 25A-1, 38A-1, 26-1, 26A-1, 26B-1, 27-1, 29-1, 29A-1, 30-1, 31-1, 31A-1, 32- 1, 33-, 36B-1, 37-1, 38-1, 39-1, 39A-1, 40-1, 47-1, 3A-1, 40A-1, 14D-1, 1B-1, 1A-1, 31A1-1, 98A1-1, 5) அக்ரஹாரம் = வீடுகள் எண்ணிக்கை 26 1to21-21, 2A-1, 7A-1, 7B-1, 8A-1, 8A1-1, 16A-1, 17A-1, 18A-1, 18B-1, 21A-1, 27- 1, 18(1)-1,					

		<p>6) தேர்வீதி தெற்கு நங்கவள்ளிரோடு = வீடுகள் எண்ணிக்கை 16 2-1, 3-1, 2A-1, 2B-1, 5-1, 5a-1, 5b-1, 6-1, 6A-1, 7-1, 7A -1, 7A1 -1, 8 -1, 8A- 1, 11 to 16 -6, 40B-1, 18to 21 -4, 19A-1, 21A-1, 22A-1,</p> <p>7) நங்கவள்ளிரோடு மேற்கு = வீடுகள் எண்ணிக்கை 40 3 to 6 -4, 101-1, 101A-1, 104-1, 105-1, 106-1, 108-1, 109-1, 112-1, 115-1, 118-1, 119-1, 119A-1, 120-1, 123-1, 119B-1,</p> <p>8) மேல்வேளாளர் தெரு= வீடுகள் எண்ணிக்கை 36 70A-1, 70A1-1, 71-1, 71A-1, 71B-1, 71C-1, 71F-1, 71A1-1, 71A2-1, 72-1, 72A-1, 72A1-1, 73-1, 74-1, 74A-1, 74A1-1, 75A-1, 76-1, 76A-1, 76B-1, 77-1, 77A1-1, 77A2-1, 78-1, 78A-1, 79-1, 79A-1</p> <p>9) கீழ்வேளாளர் தெரு= வீடுகள் எண்ணிக்கை 52 122-1, 115-1, 113-1, 114D-1, 116-1, 118-1, 112-1, 78D-1, 78E-1, 50-1, 50A-1, 77A-1, 77B-1, 77C-1, 77D-1, 77E-1, 114H-1, 114I-1, 94B-1, 114C-1, 100-1, 100A-1, 106-1, 108-1, 109-1, 55C-1, 25B-1, 25C-1, 26L-1, 25M-1, 25O-1, 25P-1, 25Q-1, 25R-1, 25S-1, 25T-1, 25U-1.</p>
6	இவ்வார்டின் எல்லைகள்	
	வடக்கு	வார்டு எண். 12 வரதப்பசெட்டிதெரு, வார்டு எண். 15 செல்லன்வளவு
	கிழக்கு	வார்டு எண். 15 கோல்காரனூர், கோல்காரனூர் கா.வளவு , வார்டு எண்.17 காட்டுக்கோட்டை
	தெற்கு	கொப்பம்புதூர் ஊராட்சி அமரத்தானூர் ஊராட்சி
	மேற்கு	வார்டு எண். 12 அக்ரஹாரம், வார்டு எண்.12 கீழ்வேளாளர் தெரு, வார்டு எண்.12 நாவிதர் தெரு
7	இவ்வார்டின் மொத்த மக்கள்	1382
8	மேச்சேரி உள்ளாட்சி அமைப்பில் உள்ள இவ்வார்டின் மக்கள் தொகை, ஒரு வார்டின் சராசரி மக்கள் தொகையை விட குறைவாகவோ/கூடுதலாகவோ இருப்பின் அதற்கான காரணம்	மக்கள் தொகை சராசரியை விட குறைவாக 10 சதவீதத்திற்குள் உள்ளது
9	குறிப்பு	

(Handwritten Signature)

செயல் அலுவலர் (பொ)
மேச்சேரி சிறப்புநிலை பேரூராட்சி
சேலம் மாவட்டம்

இடம் : மேச்சேரி
தேதி :


படிவம்
இணைப்பு-2(ஈ)
நகர்ப்புறம்
மேச்சேரி சிறப்புநிலை பேரூராட்சி
வரைவு வார்டு மறுவரையறைக்கான (Delimitation) அறிக்கை

மாவட்டத்தின் பெயர்: சேலம்

பேரூராட்சியின் பெயர்: மேச்சேரி

1	வார்டு எண்	15					
2	இவ்வார்டில் உள்ளடங்கிய பகுதிகளின் பெயர்கள்	1) கோல்காரனூர் காட்டுவளவு 2) கோல்காரனூர் 3) செல்லன்வளவு					
3	வார்டின் சராசரி மக்கள்	1426.44					
4	இவ்வார்டில் உள்ள கட்டடங்களின் எண்கள் (தெருவாரியாக)	வ. எண்.	தெரு பெயர்	கதவு எண்	வரிவிதிக்கப்பட்ட வீடுகள்	வரிவதிக்கப்படாத வீடுகள்	மொத்தம்
		1	1) கோல்காரனூர் காட்டுவளவு (வார்டு எண்.09)	1 to 128	168	4	172
		2	2) கோல்காரனூர் (வார்டு எண்.09)	1 to 375	186	0	186
		3	3) செல்லன்வளவு (வார்டு எண்.08)	3 to 77	40	0	40
			மொத்த வீடுகள் = 398		394	4	398
5	இவ்வார்டில் உள்ள வீடுகளின் எண்ணிக்கை (தெருவாரியாக)	<p>1) கோல்காரனூர் காட்டுவளவு = வீடுகள் எண்ணிக்கை (168+4=172) 3-1, 3A-1, 8-1, 8A-1, 9-1, 9B-1, 10-1, 11A1-1, 11B-1, 11C-1, 11C1-1, 11C2-1, 11C3-1, 11E-1, 11F-1, 34-1, 35-1, 36C-1, 36E-1, 39-1, 40-1, 40A-1, 40A1-1, 40B-1, 40C-1, 40D-1, 40E-1, 40(2)-1, 41-1, 41A-1, 41A-1, 42-1, 43-1, 43A-1, 43B-1, 44-1, 45-1, 45A-1, 46-1, 47-1, 47A-1, 48-1, 48A-1, 48B-1, 49-1, 49A-1, 50-1, 50A-1, 51-1, 51A-1, 51A1-1, 51B-1, 52-1, 52B-1, 52A-1, 53-1, 54A-1, 54B-1, 54A1-1, 55 to 57-3, 57A-1, 57B-1, 58-1, 58B-1, 58A-1, 58B-1, 59-1, 60-1, 60A-1, 62-1, 63-1, 63A-1, 63A1-1, 64-1, 64A-1, 65-1, 65(1)-1, 65A-1, 66-1, 67-1, 67A-1, 70-1, 71-1, 72-1, 77 to 84 - 8, 87-1, 88-1, 88A-1, 90 to 92-3, 92A-1, 94-1, 94A-1, 96B-1, 36D-1, 97A-1, 98 to 101-4, 103-1, 103A-1, 104 to 106 - 3, 106A-1, 106B-1, 107-1, 108-1, 110-1, 113-1, 114A-1, 115-1, 117-1, 117A-1, 117A1-1, 118-1, 121C-1, 119-1, 119A-1, 121-1, 121A-1, 121B-1, 123-1, 124-1, 125 to 128-4, 52C-1, 36A-1, 50-1, 61-1, 47B-1, 104A-1, 41B-1, 41C-1, 10A-1, 40F-1, 60B-1, 1B-1, 11-1, 11B-1, 40F-1, 40F1-1, 72A-1, 40B-1, 58D-1, 58C-1, 40C-1, 115A-1, 51C-1, 77A-1, 77B-1, 120A-1, 15A-1, 15C-1, 70A1-1,</p> <p>2) கோல்காரனூர் = வீடுகள் எண்ணிக்கை 186 1to5-5, 1A-1, 8B-1, 9to14-6, 11A-1, 12A-1, 14A-1, 14A1-1, 14B-1, 15-1, 19-1, 20-1, 20A-1, 21-1, 22-1, 22A-1, 23-1, 24-1, 24A-1, 26 to 28-3, 30-1, 31-1, 31A-1, 32-1, 33to375, 35A-1, 20B-1, 39-1, 39A-1, 40-1, 40A-1, 42-1, 43-1, 45-1, 46-1, 52 to 54-3, 54A-1, 55-1, 55A-1, 55B-1, 55C-1, 57-1, 58-1, 58A-1, 61-1, 63-1, 63A-1, 63A1-1, 63A2-1, 64-1, 64A-1, 70-1, 70A-1, 71to76-6, 75A-1, 76A-1, 78-1, 80to82-3, 84to85-2, 88to91-4, 93-1, 94-1, 94A-1, 7-1, 26-1, 87-1, 33A-1, 33B-1, 120A-1, 110C-1, 60A-1, 11C-1, 60C-1, 60D-1, 28A-1, 11B-1, 11C-1, 11D-1, 106C-1, 99A-1, 11B-1, 24A-1, 121C-1, 60B-1, 70A1-1, 65A-1, 65A1-1, 65A2-1, 34A-1, 34B-1, 34A1-1, 122A-1, 33A-1, 100A-1, 11A-1, 119-1, 119A-1, 121-1, 52C-1, 50-1, 7-1, 26-1, 87-1, 33B-1, 100C-1, 60A-1, 11G-1, 60C-1, 60D-1, 28A-1, 11B-1, 17-1, 64-1, 121C-1, 123-1, 52C-1, 50-1, 104A-1, 7-1, 11D-1, 106C-1, 99A-1, 11D-1, 24A-1, 121C-1, 60B-1, 65A-1, 65A1-1, 65A2-1, 34A-1, 34B-1, 34A-1, 122A-1, 133A-1</p> <p>3) செல்லன்வளவு = வீடுகள் எண்ணிக்கை 40 73-1, 77-1, 105-1, 3A-1, 3-1, 4-1, 8to9-2, 10-1, 13-1, 13A-1, 15to16-2, 18-1, 18A-1, 19to22-4, 24-1, 26-1, 27to36-10, 38to40-3, 40A-1, 40A1-1, 41to43-3, 42A-1, 43A-1.</p>					

6	இவ்வாட்டின் எல்லைகள்	
	வடக்கு	மேச்சேரி - ஓமலூர் ரோடு
	கிழக்கு	வார்டு எண். 17 சொரையனூர், வார்டு எண்.17 செல்லன்வளவு
	தெற்கு	வார்டு எண். 14 சூராகவுண்டன் காட்டுவளவு
	மேற்கு	வார்டு எண். 16 எரப்பரெட்டியூர், எரப்பரெட்டியூர் கா.வளவு
7	இவ்வாட்டின் மொத்த மக்கள் தொகை	1397
8	மேச்சேரி உள்ளாட்சி அமைப்பில் உள்ள இவ்வாட்டின் மக்கள் தொகை, ஒரு வார்டின் சராசரி மக்கள் தொகையை விட குறைவாகவோ/கூடுதலாகவோ இருப்பின் அதற்கான காரணம்	மக்கள் தொகை சராசரியை விட குறைவாக 10 சதவீதத்திற்குள் உள்ளது
9	குறிப்பு	


 செயல் அலுவலர் (பொ)
 மேச்சேரி சிறப்புநிலை பேரூராட்சி
 சேலம் மாவட்டம்

இடம் : மேச்சேரி
 தேதி :

படிவம்
இணைப்பு-2(ஈ)
நகர்ப்புறம்

மேச்சேரி சிறப்புநிலை பேரூராட்சி
வரைவு வார்டு மறுவரையறைக்கான (Delimitation) அறிக்கை

மாவட்டத்தின் பெயர்: சேலம்

பேரூராட்சியின் பெயர்: மேச்சேரி

1	வார்டு எண்	16					
2	இவ்வார்டில் உள்ளடங்கிய பகுதிகளின் பெயர்கள்	1) இருசாக்கவுண்டனூர் 2) தாசனூர் நல்லாகவுண்டன்வளவு 3) தாசனூர் பனங்காடு 4) பொதியம்பட்டி 5) தொட்டியத்தெரு					
3	வார்டின் சராசரி மக்கள்	1426.44					
4	இவ்வார்டில் உள்ள கட்டடங்களின் எண்கள் (தெருவாரியாக)	வ. எண்.	தெரு பெயர்	கதவு எண்	வரி விதிக்கப்பட்ட வீடுகள்	வரி வதிக்கப்படாத வீடுகள்	மொத்தம்
		1	இருசாக்கவுண்டனூர் (வார்டு எண்.06)	1 to 79	95	0	95
		2	தாசனூர் நல்லாகவுண்டன்வளவு (வார்டு எண்.06)	1 to 69	66	5	71
		3	தாசனூர் பனங்காடு (வார்டு எண்.04)	1 to 40A3	64	0	64
		4	பொதியம்பட்டி (வார்டு எண்.06)	1 to 46	69	0	69
		5	தொட்டியத்தெரு (வார்டு எண்.06)	1 to 71	80	0	80
			மொத்த வீடுகள்		374	5	379
5	இவ்வார்டில் உள்ள வீடுகளின் எண்ணிக்கை (தெருவாரியாக)	1) இருசாக்கவுண்டனூர் = வீடுகள் எண்ணிக்கை 95 1to 79 - 79, 5A-1,5A1-1, 14A-1, 14A1-1, 14A2-1, 22A-1, 27A-1, 41A-1, 11A-1, 73A-1, 74A-1, 9A-1, 48A-1, 37A-1,52A-1,35A-1,7A-1,7B-1,57A1-1, 2) தாசனூர் நல்லாகவுண்டன்வளவு = வீடுகள் எண்ணிக்கை (66+5=71) 1to 69-69, 5A-1, 19A-1, , 3) தாசனூர் பனங்காடு = வீடுகள் எண்ணிக்கை 64 38-1, 39-1, 34-1, 30-1, 32-1, 31-1, 35-1, 36-1, 22-1, 22A-1, 27A-1, 24A-1, 25-1, 29-1, 28-1, 29A-1, 26-1, 27-1, 28-1, 16-1, 16A-1, 16B-1, 17C-1, 16A3-1, 19A-1, 20A-1, 19-1, 19A-1, 5-1, 10-1, 10A-1, 21A-1, 21-1, 18B-1, 13-1, 14-1, 15-1, 18B-1, 17C-1, 10B-1, 3-1, 4-1, 5-1, 5A1-1, 5A-1, 8-1, 12-1, 11-1, 14A-1, 10B-1, 10A-1, 10-1, 23E-1, 23F-1, 23C-1, 23A-1, 23-1, 22A-1, 15-1, 15B-1,19B-1,15-1,16A2-1,13A-1,19-1, 27A-1, 40A1-1, 40A2-1, 40A3-1 4) பொதியம்பட்டி = வீடுகள் எண்ணிக்கை 69 1to 46-46, 5A-1, 7A-1, 19A-1, 4A-1, 27A-1, 29A-1, 29A1-1, 38A-1, 42-1, 6-1, 8-1, 42-1, 5A1-1, 4A-1, 12A-1, 1A-1, 12A-1, 13B-1, 19A1-1, 9B-1, 4A1-1, 4A2-1, 34A-1 5) தொட்டியத்தெரு = வீடுகள் எண்ணிக்கை 80 1 to 71-71, 9A-1, 11A-1, 12A-1, 13A-1, 17A-1, 59A-1, 41A-1, 35A-1, 5A-1					
6	இவ்வார்டின் எல்லைகள்						
	வடக்கு	வார்டு எண். 9 மேட்டுப்பட்டி கா.வளவு கிழக்கு, வார்டு எண்.9 கொல்லப்பட்டி ஏரி,					
	கிழக்கு	அரங்கனூர் ஊராட்சி					
	தெற்கு	மேச்சேரி - சேலம் ரோடு,					
	மேற்கு	வார்டு எண். 10 காவேரிபுரத்தானூர் கா.வளவு, மேட்டுப்பட்டி					
7	இவ்வார்டின் மொத்த மக்கள் தொகை	1330					
8	மேச்சேரி உள்ளாட்சி அமைப்பில் உள்ள இவ்வார்டின் மக்கள் தொகை, ஒரு வார்டின் சராசரி மக்கள் தொகையை விட குறைவாகவோ/கூடுதலாகவோ	மக்கள் தொகை சராசரியை விட குறைவாக 10 சதவீதத்திற்குள் உள்ளது					
9	குறிப்பு						

[Handwritten Signature]

செயல் அலுவலர் (பொ)
மேச்சேரி சிறப்புநிலை பேரூராட்சி
சேலம் மாவட்டம்

இடம் : மேச்சேரி
தேதி :

படிவம்
இணைப்பு-2(ஈ)
நகர்ப்புறம்
மேச்சேரி சிறப்புநிலை பேரூராட்சி
வரைவு வார்டு மறுவரையறைக்கான (Delimitation) அறிக்கை


மாவட்டத்தின் பெயர்: சேலம்

பேரூராட்சியின் பெயர்: மேச்சேரி

1	வார்டு எண்	17					
2	இவ்வார்டில் உள்ளடங்கிய பகுதிகளின் பெயர்கள்	1) கரிச்சிவளவு 2) காட்டுக்கோட்டை 3) சொரையனூர் கா.வளவு 4) சொரையனூர் 5) செல்லன் வளவு					
3	வார்டின் சராசரி மக்கள்	1426.44					
4	இவ்வார்டில் உள்ள கட்டடங்களின் எண்கள் (தெருவாரியாக)	வ. எண்.	தெரு பெயர்	கதவு எண்	வரிவிதிக்கப்பட்ட வீடுகள்	வரிவதிக்கப்படாத வீடுகள்	மொத்தம்
		1	கரிச்சிவளவு (வார்டு எண்.08)	1 to 98B	85	3	88
		2	காட்டுக்கோட்டை (வார்டு எண்.08)	1 to 88	55	3	58
		3	சொரையனூர் கா.வளவு (வார்டு எண்.08)	1 to 56	87	0	87
		4	சொரையனூர் (வார்டு எண்.08)	1 to 106A	88	0	88
		5	செல்லன் வளவு (வார்டு எண்.08)	1 to 105E	75	0	75
			மொத்த வீடுகள் = 396		390	6	396
5	இவ்வார்டில் உள்ள வீடுகளின் எண்ணிக்கை (தெருவாரியாக)	<p>1) கரிச்சிவளவு = வீடுகள் எண்ணிக்கை (85+3=88) 1 to 3-3, 6-1, 6A-1, 7A1-1, 7A-1, 8 to 24 -17, 13A-1, 14A-1, 19A-1, 21A-1, 27-1, 26-1, 28-1, 29-1, 6-1, 6A-1, 11-1, 12A-1, 98B-1, 19C1-1, 10B1-1, 2A-1, 18A-1, 18A1-1, 23A-1, 15-1, 16A-1, 17-1, 17A-1, 18A-1, 18-1, 18B-1, 24to27-4, 22-1, 21A-1, 20-1, 19-1, 20A-1, 19A-1, 28-1, 27A-1, 30to31-2, 24-1, 3-1, 1to9-9, 7A-1, 9A-1, 9B-1, 10A-1, 10B-1, 9C-1, 11-1, 88-1, 13-1, 13A-1, 15-1, 16-1, 18-1, 18A-1, 19-1, 20-1, 21-1.</p> <p>2) காட்டுக்கோட்டை = வீடுகள் எண்ணிக்கை (55+3=58) 3-1, 5 to 8-4, 10 to 12-3, 12A-1, 15-1, 16-1, 16A-1, 17-1, 17A-1, 18-1, 18A-1, 18B-1, 24 to 28-5, 22-1, 21A-1, 19-1, 20-1, 20A-1, 19A1-1, 28-1, 27-1, 27A-1, 26-1, 30-1, 26A-1, 31-1, 24-1, 10A-1, 47A-1, 10-1, 45A-1, 19A-1, 45B-1, 86A-1, 19C-1, 33-1, 13A-1, 29A-1, 42A-1, 24A-1, 14B-1, 61A-1, 8A-1, 20A1-1, 32A1-1, 10B-1, 10B1-1, 2A-1, 43A-1, 37A-1, 18A1-1, 18A-1</p> <p>1 to 7-7, 7A-1, 9-1, 9A-1, 9B-1, 12-1, 10-1, 8-1, 11-1, 88-1, 1-1, 23A-1, 45C-, 14A-1, 13A-1, 27A-1,</p> <p>3) சொரையனூர் கா.வளவு = வீடுகள் எண்ணிக்கை 86 1to 14-14, 56-1, 54-1, 15 to 22-8, 22A-1, 24 to 33-10, 33A-1, 35 to 36-2, 36A-1, 36B-1, 36C-1, 40A-1, 41-1, 44-1, 45-1, 69-1, 35-1, 36-1, 34-1, 34A-1, 37-1, 37A-1, 38-1, 39-1, 7A-1, 41 to 61-21, 7A-1, 42-1, 43-1, 46-1, 47to52-6</p> <p>4) சொரையனூர் = 89 13-1, 13A-1, 15-1, 15A-1, 15A1-1, 16-1, 16A-1, 17-1, 18-1, 19-1, 19A-1, 20-1, 21-1, 22-1, 22A-1, 24-1, 25-1, 25A-1, 26 to 29 - 4, 29A-1, 29B-1, 30-1, 31-1, 31A-1, 31A2-1, 32-1, 33-1, 35-1, 35A-1, 36-1, 37-1, 39-1, 40-1, 40A-1, 40A1-1, 41-1, 41A-1, 42-1, 43-1, 45-1, 45A-1, 45B-1, 47-1, 47A-1, 48-1, 49-1, 50-1, 52-1, 55to57-3, 59-1, 63-1, 62-1, 64-1, 64A-1, 67-1, 69-1, 68-1, 70-1, 71-1, 71A-1, 72-1, 73-1, 84-1, 86 to 91-6, 93-1, 94-1, 92-1, 97-1, 74-1, 75-1, 89A-1, 83-1, 9C-1, 9D-1, 17A-1, 15C-1, 16-1, 96B-1, 47D-1, 33-1, 16A-1,15A2-1,105E3-1, 105E4-1, 105E5-1, 105E6-1, 106A-1, 106-1, 105E9-1, 15A-1, 93A-1</p> <p>5) செல்லன் வளவு = 75 74A-1, 77-1, 76-1, 75A1-1, 79-1, 80-1, 82-1, 85-1, 95-1, 96-1, 96A-1, 99-1, 98-1, 101-1, 103-1, 98-1, 105E-1, 2-1, 3-1, 3A-1, 4-1, 5-1, 8-1, 9-1, 10-1, 13-1, 13A-1, 15-1, 16-1, 17-1, 18-1, 18A-1, 19-1, 20-1, 22-1, 24-1, 26-1, 27 to 31 - 5, 31A-1, 32 to 40-8, 40A-1, 40A1-1, 41-1, 42-1, 43-1, 42(1)-1, 43(1)-1, 43A-1, 44-1, 45-1, 47-1, 47A-1, 50-1, 51-1, 52-1, 53-1, 55-1, 55A-1, 56-1, 57-1, 57A-1, 58-1, 60A-1, 60C-1, 60A1-1, 60B-1, 61-1, 61A-1, 62-1, 63-1, 64-1, 66-1, 68-1, 69-1, 70-2, 71-1, 73-1, 73A-1, 75-1, 74-1, 77-1, 77A-1, 78-1, 79-1, 105E6-1, 77B-1, 43A1-1,</p>					

6	இவ்வாட்டின் எல்லைகள்	
	வடக்கு	சேலம் - ஓமலூர் மெயின்ரோடு
	கிழக்கு	வார்டு எண். 18 பாரக்கல்லூர், பானாபுரம் ஊராட்சி
	தெற்கு	பானாபுரம் ஊராட்சி
	மேற்கு	வார்டு எண். 16 சூராகவுண்டன்வளவு
7	இவ்வாட்டின் மொத்த மக்கள் தொகை	1390
8	மேச்சேரி உள்ளாட்சி அமைப்பில் உள்ள இவ்வாட்டின் மக்கள் தொகை, ஒரு வார்டின் சராசரி மக்கள் தொகையை விட குறைவாகவோ / கூடுதலாகவோ இருப்பின் அதற்கான காரணம்	மக்கள் தொகை சராசரியை விட குறைவாக 10 சதவீதத்திற்குள் உள்ளது
9	குறிப்பு	

இடம் : மேச்சேரி
தேதி :


 செயல் அலுவலர் (பொ)
 மேச்சேரி சிறப்புநிலை பேரூராட்சி
 சேலம் மாவட்டம்

படிவம்
இணைப்பு-2(ஈ)
நகர்ப்புறம்
மேச்சேரி சிறப்புநிலை பேரூராட்சி
வரைவு வார்டு மறுவரையறைக்கான (Delimitation) அறிக்கை

மாவட்டத்தின் பெயர்: சேலம்


பேரூராட்சியின் பெயர்: மேச்சேரி

1	வார்டு எண்	18					
2	இவ்வார்டில் உள்ளடங்கிய பகுதிகளின் பெயர்கள்	1) புட்டாரெட்டியூர் 2) புட்டாரெட்டியூர் காட்டுவளவு 3) புட்டாரெட்டியூர் அருந்ததியர் காலனி 4) தொட்டியதெரு 5) சீலநாயக்கனூர் காட்டுவளவு 6) பாரக்கல்லூர் 7) பாரக்கல்லூர் கா.வளவு					
3	வார்டின் சராசரி மக்கள் தொகை	1426.44					
4	இவ்வார்டில் உள்ள கட்டடங்களின் எண்கள் (தெருவாரியாக)	வ. எண்.	தெரு பெயர்	கதவு எண்	வரி விதிக்கப்பட்ட வீடுகள்	வரி வதிக்கப்படாத வீடுகள்	மொத்தம்
		1	புட்டாரெட்டியூர் (வார்டு எண்.07)	1 to 105	107	7	114
		2	புட்டாரெட்டியூர் காட்டுவளவு (வார்டு எண்.07)	1 to 11	13	0	13
		3	புட்டாரெட்டியூர் அருந்ததியர் காலனி (வார்டு எண்.07)	16 to 109	95	0	95
		4	தொட்டியதெரு (வார்டு எண்.07)	1 to 22A	52	0	52
		5	சீலநாயக்கனூர் காட்டுவளவு (வார்டு எண்.07)	1 to 29A	27	0	27
		6	பாரக்கல்லூர் (வார்டு எண்.07)	1 to 41	41	0	41
		7	பாரக்கல்லூர் கா.வளவு (வார்டு எண்.07)	1 to 54A	53	0	53
			மொத்த வீடுகள்		388	7	395
5	இவ்வார்டில் உள்ள வீடுகளின் எண்ணிக்கை (தெருவாரியாக)	1) புட்டாரெட்டியூர் = வீடுகள் எண்ணிக்கை (107+7=114) 1 to 21 -21, 82A-1, 24 to 104-81, 105-1, 31A-1, 35A,-1 98A-1, 79A-1, 95A-1, 29A-1, 102A1-1, 89A-1, 85A-1, 103-1 2) புட்டாரெட்டியூர் காட்டுவளவு = வீடுகள் எண்ணிக்கை 13 1 to 13 - 13 3) புட்டாரெட்டியூர் அருந்ததியர் காலனி = வீடுகள் எண்ணிக்கை 95 14 to 104 - 91, 105A-1, 109-1, 44A2-1, 44A1-1 4) தொட்டியதெரு= வீடுகள் எண்ணிக்கை 52 1 to 22-22, 2A-1, 2A1-1, 15A-1, 16A-1, 17A-1, 22A-1 5) சீலநாயக்கனூர் காட்டுவளவு = வீடுகள் எண்ணிக்கை 27 1 to 21- 21, 29A-1, 22A-1, 1A-1, 7A1-1 6) பாரக்கல்லூர் = வீடுகள் எண்ணிக்கை 41 1 to 41 - 41 7) பாரக்கல்லூர் கா.வளவு = வீடுகள் எண்ணிக்கை 53 1 to 31 -31, 54A-1, 10B-1, 7 to 26-20					
6	இவ்வார்டின் எல்லைகள்						
	வடக்கு	வார்டு எண். 16 பொதியம்பட்டி - கல்கோட்டை ரோடு					
	கிழக்கு	அரங்கனூர் ஊராட்சி					
	தெற்கு	மேச்சேரி - சேலம் ரோடு , பானாபுரம் ஊராட்சி					
	மேற்கு	வார்டு எண். 16 பொதியம்பட்டி - புட்டாரெட்டியூர் ரோடு வார்டு எண்.16 பனங்காடு					

7	இவ்வாட்டின் மொத்த மக்கள் தொகை	1382
8	மேச்சேரி உள்ளாட்சி அமைப்பில் உள்ள இவ்வாட்டின் மக்கள் தொகை, ஒரு வாட்டின் சராசரி மக்கள் தொகையை விட குறைவாகவோ/ கூடுதலாகவோ இருப்பின் அதற்கான காரணம்	மக்கள் தொகை சராசரியை விட குறைவாக 10 சதவீதத்திற்குள் உள்ளது
9	குறிப்பு	-

இடம் : மேச்சேரி

தேதி :


 செயல் அலுவலர் (பொ)
 மேச்சேரி சிறப்புநிலை பேரூராட்சி
 சேலம் மாவட்டம்

படிவம்
இணைப்பு-4(ஈ)

நகர்ப்புறம்

மேச்சேரி சிறப்புநிலை பேரூராட்சி

மேச்சேரி சிறப்புநிலை பேரூராட்சி உள்ளாட்சி அமைப்புவார்டு மறுவரையறை (Delimitation) கருத்துருவின் ஒருங்கிணைக்கப்பட்ட தொகுப்பு

மாவட்டத்தின் பெயர்: சேலம்
பேரூராட்சியின் பெயர்: மேச்சேரி

வார்டு எண்	மொத்த மக்கள் தொகை	வார்டின் எல்லைகள்			
		வடக்கு	கிழக்கு	தெற்கு	மேற்கு
1	2	3	4	5	6
1	1410	மல்லிகுந்தம் ஊராட்சி, வார்டு எண்.2 கச்சராயனூர் கா.வளவு	வார்டு எண். 3 ஆண்டியூர், வார்டு எண். 4 நெசவாளர் காலனி வார்டு எண்.5 அம்மன்நகர்	மேச்சேரி – மல்லிகுந்தம் ரோடு	மல்லிகுந்தம் ஊராட்சி
2	1467	தெத்திகிரிப்பட்டி ஊராட்சி	அமரம் ஊராட்சி, வார்டு எண். 3 சீராமனூர் கா.வளவு	வார்டு எண். 3 ஆண்டியூர், வார்டு எண். 3 கொரவனூர் வடக்கு	மல்லிகுந்தம் ஊராட்சி, வார்டு எண். 1 செட்டிக்காரிச்சியூர்
3	1435	வார்டு எண். 2 கொரவனூர் வடக்கு	அமரம் ஊராட்சி	வார்டு எண். 7 சாம்ராஜ்பேட்டை வடக்கு வார்டு எண். 8 சீராமனூர்	வார்டு எண். 1 செட்டிக்காரிச்சியூர் வார்டு எண்.4 அழகாக்கவுண்டனூர்
4	1540	வார்டு எண். 3 ஆண்டியூர்	வார்டு எண். 6 நெசவாளர்காலனி கிழக்கு, சாம்ராஜ்பேட்டை அஞ்சல்நிலையம்	வார்டு எண். 5 சாம்ராஜ்பேட்டை தெரு,1,2,3,4 வார்டு எண்.5 அம்மன்நகர்	வார்டு எண். 1 அழகாக்கவுண்டனூர் கா.வளவு
5	1501	வார்டு எண். 4 நெசவாளர்காலனி வார்டு எண். 6, சாம்ராஜ்பேட்டை தெரு 1	வார்டு எண். 11 சாம்ராஜ்பேட்டை வீதி 1	வார்டு எண்.12 கோவிந்தசாமி நாயுடுதெரு, மேச்சேரி – மல்லிகுந்தம் பென்னாகரம் ரோடு	வார்டு எண். 1 ஓமலூரான் தெரு
6	1556	வார்டு எண். 6 சாம்ராஜ்பேட்டை ரோடு	வார்டு எண்.4 சாம்ராஜ்பேட்டை அஞ்சல்நிலையம், வார்டு எண்.7 சாம்ராஜ்பேட்டை வடக்கு	வார்டு எண். 5 சாம்ராஜ்பேட்டைவீதி-2	வார்டு எண். 4 நெசவாளர்காலனி
7	1558	வார்டு எண். 3 சாம்ராஜ்பேட்டை வடக்கு இந்திராநகர்	வார்டு எண். 8 வாழகுட்டையானூர் வார்டு எண்.8 சாம்ராஜ்பேட்டை வடக்கு	வார்டு எண். 11 பன்னியாண்டித்தெரு , வார்டு எண். 11 சாம்ராஜ்பேட்டை தெரு 1	வார்டு எண். 5 நெசவாளர்காலனி
8	1383	அமரம் ஊராட்சி	வார்டு எண். 9 மேட்டுப்பட்டி பூதன்காட்டுவளவு	வார்டு எண். 10 மேட்டுப்பட்டி, மேட்டுப்பட்டி கா.வளவு	வார்டு எண்.7 சாம்ராஜ்பேட்டை வடக்கு
9	1306	புக்கம்பட்டி ஊராட்சி	புக்கம்பட்டி ஊராட்சி	வார்டு எண். 16 தொட்டியதெரு, வார்டு எண். 16 இருசாக்கவுண்டனூர்	வார்டு எண். 8 மேட்டுப்பட்டி கிழக்கு

10	1306	வார்டு எண். 8, சாம்ராஜ்பேட்டை வடக்கு, வார்டு எண்.8 சீராமனூர் கா.வளவு	வார்டு எண்.9 மேட்டுப்பட்டி சுடுகாடு வார்டு எண்.9 பூதன்காடு ரோடு, வார்டு எண்.16 தாசனூர்	மேச்சேரி - ஓமலூர் ரோடு	வார்டு எண். 11 பன்னியாண்டித்தெரு பிச்சாம்பட்டிபள்ளம்
11	1411	வார்டு எண். 7 சாம்ராஜ்பேட்டை வடக்கு	வார்டு எண். 10 மேட்டுப்பட்டி கா.வளவு வார்டு எண்.10 காவேரிபுரத்தானூர்கா.வளவு வார்டு எண்.10 த.மி.வாரிய அலுவலகம்	மேச்சேரி - ஓமலூர் ரோடு	வார்டு எண்.5 சாம்ராஜ்பேட்டை தெரு 2, வார்டு எண்.12 கந்தநாயக்கர் தெரு
12	1480	மேச்சேரி - தருமபுரி ரோடு	வார்டு எண். 11 தெப்பகுளவீதி வார்டு எண்.14 நங்கவள்ளி ரொடு	வார்டு எண். 13 மேல்வேளாளத்தெரு, கீழ்வேளாளத்தெரு	மேட்டூர் ரோடு
13	1442	மேச்சேரி - மல்லிகுந்தம்ரோடு	வார்டு எண். 14 மேச்சேரி- நங்கவள்ளிரோடு, கோட்டப்பெருமாள்கோவில்	எம். காளிப்பட்டி ஊராட்சி	எம். காளிப்பட்டி ஊராட்சி
14	1382	வார்டு எண். 12 வரதப்பசெட்டித்தெரு, வார்டு எண். 15 செல்லன்வளவு	வார்டு எண். 15 கோல்காரனூர், கோல்காரனூர் கா.வளவு , வார்டு எண்.17 காட்டுக்கோட்டை	கொப்பம்புதூர் ஊராட்சி அமரத்தானூர் ஊராட்சி	வார்டு எண். 12 அக்ரஹாரம், வார்டு எண்.12 கீழ்வேளாளத்தெரு, வார்டு எண்.12 நாவிதர் தெரு
15	1397	மேச்சேரி - ஓமலூர் ரோடு	வார்டு எண். 17 சொரையனூர், வார்டு எண்.17 செல்லன்வளவு	வார்டு எண். 14 சூராகவுண்டன் காட்டுவளவு	வார்டு எண்.16 எரப்பரெட்டியூர், எரப்பரெட்டியூர் கா.வளவு
16	1330	வார்டு எண்.9 மேட்டுப்பட்டி கா.வளவு கிழக்கு, வார்டு எண்.9 கொல்லப்பட்டி ஏரி, வார்டு எண்.9 பொதியம்பட்டி கா.வளவு	அரங்கனூர் ஊராட்சி	மேச்சேரி - சேலம் ரோடு, வார்டு எண். 18 புட்டாரெட்டியூர்	வார்டு எண். 10 காவேரிபுரத்தானூர் கா.வளவு, மேட்டுப்பட்டி
17	1390	சேலம் - ஓமலூர் மெயின்ரோடு	வார்டு எண். 18 பாரக்கல்லூர், பானாபுரம் ஊராட்சி	மேச்சேரி - சேலம் ரோடு, பானாபுரம் ஊராட்சி	வார்டு எண். 14 சூராகவுண்டன்வளவு வார்டு எண்.15 செல்லன்வளவு
18	1382	வார்டு எண்.16 பொதியம்பட்டி - கல்கோட்டை ரோடு	அரங்கனூர் ஊராட்சி	மேச்சேரி - சேலம் ரோடு பானாபுரம் ஊராட்சி	வார்டு எண். 16 பொதியம்பட்டி - புட்டாரெட்டியூர் ரோடு, வார்டு எண்.16 பனங்காடு
மொத்தம்	25676				



செயல் அலுவலர் (பொ)
மேச்சேரி சிறப்புநிலை பேரூராட்சி
சேலம் மாவட்டம்