

**படிவம் - இணைப்பு - 1 (ஈ)**  
**ஓமலூர் தேர்வுநிலை பேரூராட்சி**  
**வார்டு மறுவரையரை (Delimitation) செய்வதற்கான வரைவு கருத்துருவிற்கான அடிப்படை விவரங்கள்**

மாவட்டத்தின் பெயர் - சேலம்  
 பேரூராட்சியின் பெயர் - ஓமலூர்

வ. எண்.	பேரூராட்சியின் பெயர்	2011 கணக்கெடுப்பு படிமக்கள் தொகை	நிர்ணயிக்கப்பட்ட மொத்த வார்டுகளின் எண்ணிக்கை	குடியிருப்பு கட்டடங்களின் மொத்த எண்ணிக்கை	ஒரு வார்டின் சராசரி மக்கள் தொகை கலம்(3) / கலம்(4)	ஒரு வார்டின் சராசரி குடியிருப்பு கட்டடங்களின் எண்ணிக்கை கலம்(5) / கலம்(4)	ஒரு வீட்டின் சராசரி மக்கள் தொகை கலம்(6) / கலம்(7)	உத்தேசிக்கப்பட்டுள்ள வார்டின் எண்ணிக்கை	உத்தேசிக்கப்பட்டுள்ள வார்டில் உள்ள குடியிருப்பு கட்டடங்களின் எண்ணிக்கை	உத்தேசிக்கப்பட்டுள்ள வார்டில் மதிப்பீடு செய்யப்படும் மக்கள் தொகை கலம்(8) X கலம் (10)	மதிப்பீடு செய்யப்படும் மக்கள் தொகைக்கும் சராசரி மக்கள் தொகைக்கும் உள்ள வித்தியாசம் கலம்(11)- கலம்(6)	மதிப்பீடு செய்யப்படும் மக்கள் தொகைக்கும் சராசரி மக்கள் தொகைக்கும் உள்ள வித்தியாசம் கலம்(12) X 100 / கலம்(6)	வித்தியாசத்திற்கான காரணம்	குறிப்பு
1	2	3	4	5	6	7	8	9	10	11	12	13	14	15
1	ஓமலூர்	16279	15	5160	1085	344	3.155	1	374	1180	94.65	8.72	-	-
2								377	1189	104.11	9.59	-	-	
3								330	1041	-44.17	-4.07	-	-	
4								314	991	-94.65	-8.72	-	-	
5								378	1193	107.26	9.88	-	-	
6								364	1148	63.10	5.81	-	-	
7								328	1035	-50.48	-4.65	-	-	
8								308	972	-113.57	-10.47	பகுதியாக பிரிக்க இயலவில்லை	-	
9								310	978	-107.26	-9.88	-	-	
10								376	1186	100.96	9.30	-	-	
11								369	1164	78.87	7.27	-	-	
12								348	1098	12.62	1.16	-	-	
13								355	1120	34.70	3.20	-	-	
14								321	1013	-72.56	-6.69	-	-	
15								308	972	-113.57	-10.47	பகுதியாக பிரிக்க இயலவில்லை	-	
<b>மொத்தம்</b>									<b>5160</b>	<b>16279</b>	<b>0.00</b>	<b>0.00</b>		

செயல் அலுவலர்  
 ஓமலூர் தேர்வுநிலை பேரூராட்சி  
 சேலம் மாவட்டம்

**படிவம்  
இணைப்பு-2(ஈ)**

நகர்ப்புறம்

(ஓமலூர் தேர்வுநிலை பேரூராட்சி)

**வரைவு வார்டு மறுவரையறைக்கான (Delimitation) அறிக்கை**


மாவட்டத்தின் பெயர்: சேலம்

பேரூராட்சியின் பெயர்: ஓமலூர்

1	வார்டு எண்	1
2	இவ்வார்டில் உள்ளடங்கிய பகுதிகளின் பெயர்கள்	1) தருமபுரி மெயின்ரோடு 2) தெலுங்கர் தெரு 3) கள்ளிக்காடு மேற்கு தெரு 4) மெயின் பஜார் தெரு 5) ஒட்டர் தெரு
3	வார்டின் சராசரி மக்கள் தொகை	<b>1085</b>
4	இவ்வார்டில் உள்ள கட்டிடங்களின் எண்கள் (தெருவாரியாக)	தருமபுரி மெயின்ரோடு - 1-25=25 தெலுங்கர் தெரு - 1-70=70 கள்ளிக்காடு மேற்கு தெரு - 1-136=136 மெயின் பஜார் தெரு - 1-34=34 ஒட்டர் தெரு - 1-109=109 <b>மொத்த வீடுகளின் எண்ணிக்கை = 374</b>
5	இவ்வார்டில் உள்ள வீடுகளின் எண்ணிக்கை (தெருவாரியாக)	<b>தருமபுரி மெயின்ரோடு (25)</b> 1-10=10, 1/A4-1/A7=4, 11-21=11 <b>தெலுங்கர் தெரு (70)</b> 43-54=12, 54/1=1, 2-6=5, 7/1=1, 7-20=14, 20/1=1, 21-26=6, 22A1-22A6=6, 22/1=1, 35-39=5, 41-51=11, 29c=1, 35/1=1, 38/1=1, 42/1=1, 31/1=1, 41C1=1, 31/3B=1, <b>கள்ளிக்காடு மேற்கு தெரு (136)</b> 1-9=9, 29A3-38A3=10, 16/1=16, 10-55=46, 20/1-20/3=3,21A=1, 22/1-22/16=16, 39A5-39A6=2 55/1=1, 53/1=1, 52=1, 52/1-52/2=2, 48/1-48/11=11, 10A4=1, 10D1=1, 60-39A6=1, 68/1-68/13=13, 30/39B1=1 <b>மெயின் பஜார் தெரு (34)</b> 1-2=2, 2/1-2/3=3, 3=1, 3/1=1, 4-26=23, 25/1-25/4=4 <b>ஒட்டர் தெரு (109)</b> 1-2=2, 2/1-2/3=3, 3-8=6, 38=1, 12/1-12/4=4, 14/1=1, 15/1=1, 15-19=5, 18/1-18/14=14 20/1=1,20-69=50, 35/1=1, 36/1=1, 36/1-36/7=7, 43/1=1, 56/1-62/1=7, 34/E9=1, 34/E10-1=1, 65/1-65/2=2
6	இவ்வார்டின் எல்லைகள்	
	கிழக்கு	2வது வார்டு, தர்மபுரி மெயின் ரோடு
	வடக்கு	பல்பாக்கி கிராமம் முடிவு
	மேற்கு	மேற்கு சரபங்கா ஆறு
	தெற்கு	5வது வார்டு, கள்ளிக்காடு மாரியம்மன் கோவில்
7	இவ்வார்டின் மொத்த மக்கள் தொகை	<b>1180</b>

8	ஓமலூர் பேரூராட்சியில் உள்ள இவ்வார்டின் மக்கள் தொகை, ஒரு வார்டின் சராசரி மக்கள் தொகையை விட குறைவாகவோ/ கூடுதலாகவோ இருப்பின் அதற்கான காரணம்	-
9	குறிப்பு	-

இடம் : ஓமலூர்  
தேதி :

  
**செயல் அலுவலர்**  
**ஓமலூர் தேர்வுநிலை பேரூராட்சி**  
**சேலம் மாவட்டம்**

(ஓமலூர் தேர்வுநிலை பேரூராட்சி)

வரைவு வார்டு மறுவரையறைக்கான (Delimitation) அறிக்கை

மாவட்டத்தின் பெயர்: சேலம்

பேரூராட்சியின் பெயர்: ஓமலூர்

1	வார்டு எண்	2
2	இவ்வார்டில் உள்ளடங்கிய பகுதிகளின் பெயர்கள்	1) தர்மபுரி மெயின் ரோடு 2) அக்ரஹாரம் 3) பழைய வண்டிப்பேட்டை ஜெய்நகர் புதிய குடியிருப்பு
3	வார்டின் சராசரி மக்கள் தொகை	1085
4	இவ்வார்டில் உள்ள கட்டடங்களின் எண்கள் (தெருவாரியாக)	தர்மபுரி மெயின் ரோடு - 1-52 = 52 அக்ரஹாரம் - 1-129 = 129 பழைய வண்டிப்பேட்டை ஜெய்நகர் புதிய குடியிருப்பு - 1-196=196 மொத்த வீடுகளின் எண்ணிக்கை = 377
5	இவ்வார்டில் உள்ள வீடுகளின் எண்ணிக்கை (தெருவாரியாக)	<b>தர்மபுரி மெயின் ரோடு (52)</b> 22-39=18, 28/1=1, 32/1=1, 34/1=1, 40-68=29, 39/1=1, 42/1=1 <b>அக்ரஹாரம் (129)</b> 1-A=1, 2-57=56, 1/A1=1, 2/A1-2/A2=2, 2/B=1, 3C-3F=4, 40/1=1, 32/1=1, 30/1-30/6=6, 18/1=1, 17B=1, 7/21=1, 11/1-11/20=20, 17/1-17/3=3, 21/1=1, 25/A-25/C=3, 25/1=1, 25/2=1, 39/1-39/3=3, 33J=1, 45/1=1, 33A-33I=9, 34/1-34/3=3, 16/B=1, 26/1=1, 32/4=1, 34/C1=1, 38/1-38/3=3 <b>பழைய வண்டிப்பேட்டை ஜெய்நகர் புதிய குடியிருப்பு (196)</b> 1-38=38, 7/8=1, 13/A=1, 26/1=1, 30/1-30/2=2, 1-93=93, 97/1=1, 1/R3=1, 70/1=1, 195/1=1, 58-1=1, 59/1-61/1=3, 66/1=1, 1/MF=1, 1/P2B=1, 14/A6-2=1, 33/1=1, 1/D4=1, 1/D8=1, 19/1=1, 1/D4=1, 1/D1-2=1, 1/F2=1, 6/1-6/3=3, 22/1=1, 1/I2A=1, 1/H2=1, 41/1=1, 38/1=1, 48/1-48/2=2, 1/1-1/4=4, 41/1-41/7=7, 14/10-1, 14/10-2, 36/2-36/3=2, 34/1-34/5=5, 1/H2-1/1/H2-2, 33/2-33/3, 34-1, 33/2-33/3=2, 49/3=1
6	இவ்வார்டின் எல்லைகள்	
	கிழக்கு	சரபங்கா ஆறு
	வடக்கு	1வது வார்டு, மாவட்ட மத்திய கூட்டுறவு வங்கி
	மேற்கு	2வது வார்டு, தர்மபுரி மெயின் ரோடு
	தெற்கு	3வது வார்டு, புதுத்தெரு
7	இவ்வார்டின் மொத்த மக்கள் தொகை	1189
8	ஓமலூர் பேரூராட்சியில் உள்ள இவ்வார்டின் மக்கள் தொகை, ஒரு வார்டின் சராசரி மக்கள் தொகையை விட குறைவாகவோ/ கூடுதலாகவோ இருப்பின் அதற்கான காரணம்	-
9	குறிப்பு	-

இடம் : ஓமலூர்

தேதி :

செயல் அலுவலர்  
ஓமலூர் தேர்வுநிலை பேரூராட்சி  
சேலம் மாவட்டம்

**படிவம்  
இணைப்பு-2(ஈ)**

**நகர்ப்புறம்**

**(ஓமலூர் தேர்வுநிலை பேரூராட்சி)**

**வரைவு வார்டு மறுவரையறைக்கான (Delimitation) அறிக்கை**

மாவட்டத்தின் பெயர்: சேலம்

பேரூராட்சியின் பெயர்: ஓமலூர்

1	வார்டு எண்	3
2	இவ்வார்டில் உள்ளடங்கிய பகுதிகளின் பெயர்கள்	1) புதுத்தெரு 2) மெயின் ரோடு கிழக்குத்தெரு 3) தருமபுரி மெயின்ரோடு 4) பெரியமாரியம்மன் கோவில் வடக்குத்தெரு 5) பெரியமாரியம்மன் கோவில் கிழக்கு தெரு
3	வார்டின் சராசரி மக்கள் தொகை	<b>1085</b>
4	இவ்வார்டில் உள்ள கட்டடங்களின் எண்கள் (தெருவாரியாக)	புதுத்தெரு - 1-179 = 179 மெயின் ரோடு கிழக்குத்தெரு 1-24=24 தருமபுரி மெயின்ரோடு 1-46=46 பெரியமாரியம்மன் கோவில் வடக்குத்தெரு 1-38=38 பெரியமாரியம்மன் கோவில் கிழக்கு தெரு 1-43=43 மொத்த வீடுகளின் எண்ணிக்கை = 330
5	இவ்வார்டில் உள்ள வீடுகளின் எண்ணிக்கை (தெருவாரியாக)	<b>புதுத்தெரு (179)</b> 1-14=14, 16-20= 5, 21=1, 22B=1, 23=1, 23A=1, 15B=1, 70/1=1, 67A=1, 14=1, 14b=1, 15=1, 16=1, 13B=1, 13C=1, 13A=1, 12B=1, 12A=1, 12C=1, 21A=1, 11/1=1, 11=1, 10E=1, 82/10B=1, 2P=1, 13D=1, 10B4=1, 3B=1, 3A=1, 10B=1, 16A=1, 78=1, 77=1, 76A=1, 74=1, 44A=1, 45=1, 42=1, 42C=1, 42G=1, 42A=1, 103E=1, 42E=1, 42D=1, 42F=1, 42/1=1, 42F=1, 25=1, 27=1, 29A=1, 28A=1, 29E=1, 31=1, 31A=1, 32=1, 33=1, 34=1, 37=1, 100C=1, 35=1, 35A=1, 42D=1, 42b=1, 41=1, 40=1, 35A1=1, 40A1=1, 42=1, 38=1, 39=1, 84B=1, 84-C=1, 23=1, 35=1, 36=1, 8A=1, 11B=1, 22I=1, 7=1, 3B1=1, 5=1, 8B=1, 8D=1, 1A=1, 2C=1, 2A=1, 5A=1, 22H=1, 40A1=1, 41A=1, 22G=1, 46A1=1, 84B=1, 54-C=1, 10=1, 40-A2=1, 111/2A=1, 5A=1, 5B=1, 40A3=1, 40A4=1, 11/1=1, 42G=1, 42H=1, 38A=1, 11/2=1, 35/85=1, 12-D=1, 13=1, 12C=1, 17C=1, 2D=1, 10A=1, 35A=1, 6=1, 10F=1, 12D=1, 81=1, 42/2=1, 15C=1, 15 A=1, 15 B=1, 23 B=1, 84/1=1, 53/1=1, 15A=1, 15B=1, 3B/2=1, 46-78=33, 39=1 <b>மெயின் ரோடு கிழக்குத்தெரு (24)</b> 76/1-76/7=7, 127=1, 127/A=1, 78/1-78/3=3, 79=1, 79/1-79/3=3, 84/1-84/3=3, 85/1=1, 87=1, 87/1=1, 88/1-88/2=2 <b>தருமபுரி மெயின்ரோடு (46)</b> 88-96=9, 96/1-96/4=4, 150/1=1, 97/1-97/2=2, 98/1-98/3=3, 1/1-1/3=3, 4/2-4/3=2, 73B=1, 73A=1, 73=1, 74A=1, 74=1, 75=1, 74B=1, 75A=1, 59B4=1, 77=1, 74-E=1, 74-F=1, 74F1=1, 77C=1, 71D=1, 65-A=1, 61F2=1, 64c=1, 64D=1, 71D=1, 70B=1, 75=1 <b>பெரியமாரியம்மன் கோவில் வடக்குத்தெரு (38)</b> 1-27=27, 5/A=1, 12/1=1, 16A=1, 28-35=8 <b>பெரியமாரியம்மன் கோவில் கிழக்கு தெரு (43)</b> 1-33=33, 3/1-3/3=3, 5/1-5/2=2, 33/1-33/5=5

6	இவ்வார்டின் எல்லைகள்	
	கிழக்கு	சரபங்கா ஆறு
	வடக்கு	2வது வார்டு, புதுத்தெரு
	மேற்கு	4வது வார்டு, பெரிய மாரியம்மன் கோவில்
	தெற்கு	8வது வார்டு, பஸ்நிலையம்
7	இவ்வார்டின் மொத்த மக்கள் தொகை	1041
8	ஓமலூர் பேரூராட்சியில் உள்ள இவ்வார்டின் மக்கள் தொகை, ஒரு வார்டின் சராசரி மக்கள் தொகையை விட குறைவாகவோ/ கூடுதலாகவோ இருப்பின் அதற்கான காரணம்	-
9	குறிப்பு	-

இடம் : ஓமலூர்  
தேதி :

  
**செயல் அலுவலர்**  
**ஓமலூர் தேர்வுநிலை பேரூராட்சி**  
**சேலம் மாவட்டம்**

**படிவம்  
இணைப்பு-2(ஈ)**

**நகர்ப்புறம்**

**(ஓமலூர் தேர்வுநிலை பேரூராட்சி)**

**வரைவு வார்டு மறுவரையறைக்கான (Delimitation) அறிக்கை**

மாவட்டத்தின் பெயர்: சேலம்

பேரூராட்சியின் பெயர்: ஓமலூர்

1	வார்டு எண்	4
2	இவ்வார்டில் உள்ளடங்கிய பகுதிகளின் பெயர்கள்	1) பிள்ளையார் கோவில் தெற்கு தெரு 2) குள்ளப்பன் தெரு 3) சின்னமாரியம்மன் கோவில் வடக்கு 4) செளண்டம்மன் கோவில் மேற்கு தெரு 5) செளண்டம்மன் கோவில் வடக்கு தெரு 6) பெரிய மாரியம்மன் கோவில் தெற்கு தெரு 7) பெரிய மாரியம்மன் கோவில் கிழக்கு தெரு 8) மெயின் பஜார் தெரு 9) தெலுங்கர் சாவடி தெரு 10) ஜப்பால் தெரு 11) கந்தசாமி தெரு
3	வார்டின் சராசரி மக்கள் தொகை	<b>1085</b>
4	இவ்வார்டில் உள்ள கட்டடங்களின் எண்கள் (தெருவாரியாக)	பிள்ளையார் கோவில் கிழக்குத்தெரு - 1-18 = 18 குள்ளப்பன் தெரு - 1-38 = 38 சின்னமாரியம்மன் கோவில் வடக்கு - 1-45 = 45 செளண்டம்மன் கோவில் மேற்கு தெரு - 1-21 = 21 செளண்டம்மன் கோவில் வடக்கு தெரு - 1-34=34 பெரிய மாரியம்மன் கோவில் தெற்கு தெரு - 1-19=19 பெரிய மாரியம்மன் கோவில் கிழக்கு தெரு - 1-24=24 மெயின் பஜார் தெரு - 1-53=53 தெலுங்கர் சாவடி தெரு -1-15=15 ஜப்பால் தெரு - 1-31=31 கந்தசாமி தெரு - 1-16=16 <b>மொத்த வீடுகளின் எண்ணிக்கை = 314</b>
5	இவ்வார்டில் உள்ள வீடுகளின் எண்ணிக்கை (தெருவாரியாக)	பிள்ளையார் கோவில் கிழக்குத்தெரு (18) 1-18=18 குள்ளப்பன் தெரு (38) 1-38=38 சின்ன மாரியம்மன் கோவில் வடக்கு தெரு (45) 1-45=45 செளண்டம்மன் கோவில் வடக்கு தெரு (45) 1-23=23, 2/A=1, 6/A=1, 7/1=1, 10/1=1, 3/1-3/5=5, 6/3/7=1, 7/3/7=1 செளண்டம்மன் கோவில் மேற்கு தெரு (21) 1/3-13/3=13, 11-15=5, 8/A=1, 20/1=1, 14/A=1 பெரிய மாரியம்மன் கோவில் தெற்கு தெரு (34) 1-17=17, 6/1=1, 9/1=1, 19-1=1 பெரிய மாரியம்மன் கோவில் கிழக்கு தெரு (24) 1-19=19, 5/A=1, 12/1=1, 8/1=1, 9/1-9/2=2, மெயின் பஜார் தெரு (53) 1-21=21, 22/1=1, 23-51=28, 35/A/3=1, 37/59=1, 38/60=1 தெலுங்கர் சாவடி தெரு (15) 43-53=11, 16/1=1, 16/2=1, 16/3=1, 54/1=1 ஜப்பால் தெரு (23) 1-24 =23 கந்தசாமி தெரு (24) 1-24 =24

6	இவ்வாட்டின் எல்லைகள்	
	கிழக்கு	3வது வார்டு, சின்னமாயம்மன் கோவில்
	வடக்கு	1வது வார்டு, பெரிய மாரியம்மன் கோவில்
	மேற்கு	6வது வார்டு, மெயின் பஜார்
	தெற்கு	8வது வார்டு, பிள்ளையார் கோவில்
7	இவ்வாட்டின் மொத்த மக்கள் தொகை	991
8	ஓமலூர் பேரூராட்சியில் உள்ள இவ்வாட்டின் மக்கள் தொகை, ஒரு வார்டின் சராசரி மக்கள் தொகையை விட குறைவாகவோ/ கூடுதலாகவோ இருப்பின் அதற்கான காரணம்	-
9	குறிப்பு	-

இடம் : ஓமலூர்  
தேதி :

  
 செயல் அலுவலர்  
 ஓமலூர் தேர்வுநிலை பேரூராட்சி  
 சேலம் மாவட்டம்



**படிவம்  
இணைப்பு-2(ஈ)**

**நகர்ப்புறம்**

**(ஓமலூர் தேர்வுநிலை பேரூராட்சி)**

**வரைவு வார்டு மறுவரையறைக்கான (Delimitation) அறிக்கை**


மாவட்டத்தின் பெயர்: சேலம்

பேரூராட்சியின் பெயர்: ஓமலூர்

1	வார்டு எண்	5
2	இவ்வார்டில் உள்ளடங்கிய பகுதிகளின் பெயர்கள்	1) முனியப்பன் கோவில் தெரு மற்றும் சாரதா நகர் 2) எல்லம்மன் தெரு 3) கதிர் செட்டி தெரு 4) கள்ளிக்காடு மாரியம்மன் கோவில் வடக்கு தெரு
3	வார்டின் சராசரி மக்கள் தொகை	<b>1085</b>
4	இவ்வார்டில் உள்ள கட்டடங்களின் எண்கள் (தெருவாரியாக)	முனியப்பன் கோவில் தெரு மற்றும் சாரதா நகர்-1-144=144 எல்லம்மன் தெரு - 1-29=29 கதிர் செட்டி தெரு-1-54=54 கள்ளிக்காடு மாரியம்மன் கோவில் வடக்கு தெரு-1-69=69 <b>மொத்த வீடுகளின் எண்ணிக்கை = 378</b>
5	இவ்வார்டில் உள்ள வீடுகளின் எண்ணிக்கை (தெருவாரியாக)	<b>முனியப்பன் கோவில் தெரு (144)</b> 1-67=67, 4-1/4-2=2, 1/E-2/E-2, 14/1-14/2=2, 18/1-18/2=2, 4/C1=1, 25/1=1, 26/1-38/1=13, 36/1-37/1=2, 5/J=1, 5/J1=1, 12/J-12/K=2, 53/1=1, 56/1=1, 12/A1=1, 12/A8=8, 14/!-14/2=2, 15/1-15/12=12, 16/2-16-15=14, 16B-16F=5, 18-1=1, 19-4=1, 56-2-56-3=2 <b>எல்லம்மன் தெரு (29)</b> 1-15=15, 8/1=1, 10/1=1, 10/2=1, 15/1-15/11=11 <b>கதிர் செட்டி தெரு (54)</b> 1-38=38, 9-1=1, 17/1-17/12=12, 17/2=1, 22/1=1, 15B=1, 35/1 <b>கள்ளிக்காடு மாரியம்மன் கோவில் வடக்கு தெரு (82)</b> 1-2=2, 1/C=1, 1/D=1, 4/1=1, 6/A-6/C=3, 3-43=41, 14/1=1, 14/A=1, 14/A1=1, 18/A=1, 25/1=1, 33/A-33F=6, 27/B-27F=5, 30/1=1, 34/1-34/2=2, 37/1=1, 39/1=1, 42/1-42/2=2, 13/1=1, 16/7-2=1, 16/1-16/6=6, 13/3=1, 42-2-1-42-2-2=2, 1-46=46, 1A=1, 23A=1, 24A=1, 30-B=1, 30A=1, 41-A=1, 42A=1, 43A=1, 43B=1, 47A=1, 52B=1, 52A=1, 54A=1, 65A=1, 69A=1, 70-78=9
6	இவ்வார்டின் எல்லைகள்	
	கிழக்கு	வெது வார்டு, மெயின் பஜார்
	வடக்கு	வெது வார்டு, கள்ளிக்காடு ரோடு
	மேற்கு	மேற்கு சரபங்கா ஆறு
	தெற்கு	வெது வார்டு, தரைமட்ட தொட்டி மாரியம்மன் கோவில்
7	இவ்வார்டின் மொத்த மக்கள் தொகை	<b>1193</b>

8	ஓமலூர் பேரூராட்சியில் உள்ள இவ்வார்டின் மக்கள் தொகை, ஒரு வார்டின் சராசரி மக்கள் தொகையை விட குறைவாகவோ/ கூடுதலாகவோ இருப்பின் அதற்கான காரணம்	-
9	குறிப்பு	-

இடம் : ஓமலூர்  
தேதி :

  
 செயல் அலுவலர்  
 ஓமலூர் தேர்வுநிலை பேரூராட்சி  
 சேலம் மாவட்டம்

**படிவம்**  
**இணைப்பு-2(ஈ)**

**நகர்ப்புறம்**

**(ஓமலூர் தேர்வுநிலை பேரூராட்சி)**

**வரைவு வார்டு மறுவரையறைக்கான (Delimitation) அறிக்கை**


மாவட்டத்தின் பெயர்: சேலம்

பேரூராட்சியின் பெயர்: ஓமலூர்

1	வார்டு எண்	6
2	இவ்வார்டில் உள்ளடங்கிய பகுதிகளின் பெயர்கள்	1) சுப்ரமணியர் கோவில் கிழக்கு தெரு 2) சுப்ரமணியர் கோவில் வடக்கு தெரு 3) மெயின் பஜார் தெரு 4) புதுப்பெருமாள் கோவில் தெரு 5) கள்ளிக்காடு மாரியம்மன் கோவில் தெற்கு தெரு 6) கள்ளிக்காடு மாரியம்மன் கோவில் கிழக்கு தெரு
3	வார்டின் சராசரி மக்கள் தொகை	<b>1085</b>
4	இவ்வார்டில் உள்ள கட்டடங்களின் எண்கள் (தெருவாரியாக)	சுப்ரமணியர் கோவில் கிழக்கு தெரு - 1-72=72 சுப்ரமணியர் கோவில் வடக்கு தெரு - 1-92=92 மெயின் பஜார் தெரு - 1-71=71 புதுப்பெருமாள் கோவில் தெரு - 1-43=43 கள்ளிக்காடு மாரியம்மன் கோவில் தெற்கு தெரு - 1-59=59 கள்ளிக்காடு மாரியம்மன் கோவில் கிழக்கு தெரு - 1-27=27 <b>மொத்த வீடுகளின் எண்ணிக்கை = 364</b>
5	இவ்வார்டில் உள்ள வீடுகளின் எண்ணிக்கை (தெருவாரியாக)	<b>சுப்ரமணியர் கோவில் தெற்கு தெரு (72)</b> 3-5=3, 5/1=1, 6-7=2, 7/1-7/2=2, 6/A=1, 8-13=6, 13/1=1, 14-69=56 <b>சுப்ரமணியர் கோவில் வடக்கு தெரு (92)</b> 20/1=1, 23/1=1, 34/A=1, 49/1-49/7=7, 70-124=55, 64/1=1, 66/1=1, 67/1-67/13=13, 90/1-90/7=7, 92/1=1, 102/1=1, 118/1=1, 40/1=1, 124/1=1 <b>மெயின் பஜார் தெரு (71)</b> 1=1, 1/1=1, 2-70=69 <b>புதுப்பெருமாள் கோவில் தெரு (43)</b> 1-43=43 <b>கள்ளிக்காடு மாரியம்மன் கோவில் தெற்கு தெரு (59)</b> 1-38=38, 38/1=1, 39-57=19, 6/1=1 <b>கள்ளிக்காடு மாரியம்மன் கோவில் கிழக்கு தெரு (27)</b> 1-2=2, 1/C-1/D=2, 4/1=1, 6/A=1, 6/B=1, 3-20-18, 18/A=1, 19=1
6	இவ்வார்டின் எல்லைகள்	
	கிழக்கு	4வது வார்டு, மெயின் பஜார்
	வடக்கு	5வது வார்டு, தரைமட்ட தொட்டி
	மேற்கு	மேற்கு சரபங்கா ஆறு
	தெற்கு	10வது வார்டு, ஈஸ்வரன் கோவில்
7	இவ்வார்டின் மொத்த மக்கள் தொகை	<b>1148</b>

8	ஓமலூர் பேரூராட்சியில் உள்ள இவ்வாட்டின் மக்கள் தொகை, ஒரு வாட்டின் சராசரி மக்கள் தொகையை விட குறைவாகவோ/ கூடுதலாகவோ இருப்பின் அதற்கான காரணம்	-
9	குறிப்பு	-

இடம் : ஓமலூர்  
 தேதி :

  
 செயல் அலுவலர்  
 ஓமலூர் தேர்வுநிலை பேரூராட்சி  
 சேலம் மாவட்டம்

**படிவம்  
இணைப்பு-2(ஈ)**

**நகர்ப்புறம்**

**(ஓமலூர் தேர்வுநிலை பேரூராட்சி)**

**வரைவு வார்டு மறுவரையறைக்கான (Delimitation) அறிக்கை**


மாவட்டத்தின் பெயர்: சேலம்

பேரூராட்சியின் பெயர்: ஓமலூர்

1	வார்டு எண்	7
2	இவ்வார்டில் உள்ளடங்கிய பகுதிகளின் பெயர்கள்	1) மெயின் பஜார் தெரு 2) குஞ்சுமாரியம்மன் கோவில் தெரு கிழக்கு தெரு 3) குஞ்சுமாரியம்மன் கோவில் தெரு வடக்கு தெரு 4) பஜனை மடத்தெரு 5) அரச மரத்தெரு 6) பெண்கள் பள்ளித்தெரு 7) சிவியார் தெரு 8) ஊமை மாரியம்மன் கோவில் தெரு
3	வார்டின் சராசரி மக்கள் தொகை	<b>1085</b>
4	இவ்வார்டில் உள்ள கட்டடங்களின் எண்கள் (தெருவாரியாக)	மெயின் பஜார் தெரு - 1-58 = 58 குஞ்சுமாரியம்மன் கோவில் தெரு கிழக்கு தெரு - 1-23=23 குஞ்சுமாரியம்மன் கோவில் தெரு வடக்கு தெரு - 1-20=20 பஜனை மடத்தெரு - 1-35=35 அரச மரத்தெரு - 1-46=46 பெண்கள் பள்ளித்தெரு - 1-22=22 சிவியார் தெரு - 1-20=20 ஊமை மாரியம்மன் கோவில் தெரு - 1-58=58 <b>மொத்த வீடுகளின் எண்ணிக்கை = 328</b>
5	இவ்வார்டில் உள்ள வீடுகளின் எண்ணிக்கை (தெருவாரியாக)	<b>மெயின் பஜார் தெரு (58)</b> 1-33-33=1, 1-A=1, 2-A=1, 6-A=1, 10-E=1, 14-A=1, 15-A=1, 17-A=1, 20-A=1, 20-B=1, 31-A=1, 32-A=1, 107-E=1, 37=1, 39=1, 17-2=1, 41-96-56=1, 46-A=1, 47-A=1, 50-A=1, 51-A=1, 52-B=1, 54-A=1, 57-A=1, 58-A=1, 59-A=1, 61-2E=1, 61-1E=1, 61-A=1, 67-A=1, 69-A=1, 77-B=1, 77-E=1, 78-A=1, 78-B=1, 81-A=1, 82-E=1, 84-A=1, 84-B=1, 84-C=1, 87-E=1, 89-A=1, 89-E=1, <b>குஞ்சுமாரியம்மன் கோவில் தெற்கு தெரு (23)</b> 89-B=1, 194-A=1, 90-A=1, 94-A=1, 94-E=1, 95-E=1, 106-A=1, 100=1, 118-A=1, 123-A=1, 129-A=1, 130-A=1, 139-A=1, 156-E=1, 151-A=1, 264=1, 176-191-16=1, 195-B=1, 183-A=1, 184-A=1, 275-A=1, 195-1=1, 211-A=1, <b>குஞ்சுமாரியம்மன் கோவில் தெரு வடக்கு தெரு (20)</b> 194-202-9=1, 195-A=1, 196-A=1, 205-E=1, 381-A=1, 208-214-7=1, 208-A=1, 217=1, 220-227=8, 220-A=1, 220-B=1, 235-E=1, 244-A=1 <b>பஜனை மடத்தெரு (35)</b> 332-E=1, 332-A=1, 332-B=1, 338-A=1, 301-1=1, 356-395-40=1, 364-E=1, 365-A=1, 366-A=1, 366-B=1, 366-E=1, 198-A=1, 375-A=1, 380-A=1, 392-E=1, 394-A=1, 202-E=1, 276-1=1, 94-A=1, 234-E=1, 83-1=1, 86-A=1, 186=1, 47-1=1, 108-1=1, 153-1=1, 161-1=1, 191-A=1, 49-A=1, 133-1=1, 3/175-1=1, 3/61-2E=1, 03/108-1=1, 24

		<p><b>அரசு மரத்தெரு (46)</b> 3=1, 03/87E1=1, 03/87E2=1, 03/156-1=1, 03/178-1=1, 03/39A=1, 03/39B=1, 03/112=1, 03/40-1=1, 03/2B=1, 3/338-B=1, 03/291-1=1, 03/59-1=1, 03/167-1=1, 173-A=1, 3/173-B=1, 03/100-A=1, 03/100-B=1, 03/372-1</p> <p><b>பெண்கள் பள்ளித்தெரு (22)</b> 1-22=22</p> <p><b>சிவியார் தெரு (20)</b> 509=1, 510=1, 701-1=1, 709-1=1, 747-1=1, 677-1=1, 518=1, 530=1, 565-569-5=1, 571=1, 573=1, 576=1, 579=1, 585-594-10=1, 585-1=1, 587-1=1, 593-1=1, 602-607-6=1, 611-618-8=1, 621-630-10=1, 644=1, 712-1=1, 657=1, 662=1, 675-755-81=1, 695-1=1, 696-1=1, 714-1=1, 710-1=1, 713-1=1, 713-2=1, 715-1=1, 715-2=1, 718-1=1, 738-1=1, 739-1=1, 740-1=1, 741-1=1, 742=1, 743-1=1, 746-1=1, 715-1=1, 757=1, 745-1=1, 05/710-2=1, 05/698-1=1, 05/736-1=1, 05/715-1=1, 697-1</p> <p><b>ஊமை மாரியம்மன் கோவில் தெரு (58)</b> 1A=1, 1-37-37=1, 23A=1, 24A=1, 30-B=1, 30A=1, 40-57-18=1, 41-A=1, 42A=1, 43A=1, 43B=1, 47A=1, 52B=1, 52A=1, 54A=1, 60-90-31=1, 65A=1, 69A=1, 71A=1, 72A=1, 72B=1, 74C=1, 74B=1, 74A=1, 84A=1, 13A=1, 2/71-1=1, 02/43-1=1, 02/36-1</p>
6	இவ்வார்டின் எல்லைகள்	
	கிழக்கு	8வது வார்டு, பிள்ளையார் கோவில்
	வடக்கு	4வது வார்டு, சின்ன மாரியம்மன் கோவில்
	மேற்கு	6வது வார்டு, மெயின் பஜார்
	தெற்கு	9வது வார்டு, குஞ்சு மாரியம்மன் கோவில்
7	இவ்வார்டின் மொத்த மக்கள் தொகை	1035
8	ஓமலூர் பேரூராட்சியில் உள்ள இவ்வார்டின் மக்கள் தொகை, ஒரு வார்டின் சராசரி மக்கள் தொகையை விட குறைவாகவோ/ கூடுதலாகவோ இருப்பின் அதற்கான காரணம்	-
9	குறிப்பு	-

இடம் : ஓமலூர்  
தேதி :

  
**செயல் அலுவலர்**  
**ஓமலூர் தேர்வுநிலை பேரூராட்சி**  
**சேலம் மாவட்டம்**

**படிவம்**  
**இணைப்பு-2(ஈ)**

**நகர்ப்புறம்**

**(ஓமலூர் தேர்வுநிலை பேரூராட்சி)**

**வரைவு வார்டு மறுவரையறைக்கான (Delimitation) அறிக்கை**


மாவட்டத்தின் பெயர்: சேலம்

பேரூராட்சியின் பெயர்: ஓமலூர்

1	வார்டு எண்	8
2	இவ்வார்டில் உள்ளடங்கிய பகுதிகளின் பெயர்கள்	1) மஜித் வடக்குத்தெரு 2) மஜித் தெற்குத்தெரு 3) பஸ்நிலையம் தெரு 4) பிள்ளையார் கோவில் கிழக்கு தெரு
3	வார்டின் சராசரி மக்கள் தொகை	<b>1085</b>
4	இவ்வார்டில் உள்ள கட்டடங்களின் எண்கள் (தெருவாரியாக)	மஜித் வடக்குத்தெரு - 1-83=83 மஜித் தெற்குத்தெரு - 1-125=125 பஸ்நிலையம் தெரு - 1-60=60 பிள்ளையார் கோவில் கிழக்கு தெரு - 1-40 <b>மொத்த வீடுகளின் எண்ணிக்கை = 308</b>
5	இவ்வார்டில் உள்ள வீடுகளின் எண்ணிக்கை (தெருவாரியாக)	<b>மஜித் வடக்குத்தெரு (83)</b> 53=1, 1-15-15=1, 140-1=1, 17-200-184=1, 176-1=1, 202-207-6=1, 14-A=1, 65-E=1, 20-1=1, 148-1=1, 148-2=1, 148-3=1, 101-1=1, 71-A=1, 182-1=1, 6/102-B=1, 92-1=1, 6-1=1, 6-2=1, 6-3=1, 06/76-1=1, 06/202-A=1, 06/56-2,1,21A31- 21A35=5,22=1,23=1,24=1,25=1,26=1,27=1,28=1,29=1,30=1,31=1,32=1,33=1,34=1,35=1,36=1,37=1,38=1,39=1,40=1,41=1,42=1,43=1,44=1,45=1,46=1,47=1,48=1,49/1=1,50=1,51=1,52=1,53=1,54=1,55=1,56=1,57=1,58=1,59=1,60=1,61=1,62=1,63=1,64=1,65=1,66=1,67=1,68=1,69=1,70=1,71=1,72=1,73/1- 73/2=2,74=1,75=1,76=1,77=1,78=1,79=1,80=1,81=1,91=1,101=1,111=1,121=1,131=1,151=1,15-161=1,171=1,181=1,191=1,19-201=1,211=1,221=1,19-261=1,271=1,281=1,231=1,241=1,251=1,571=1,291=1,301=1,311=1,321=1,331=1,371=1,381=1,351=1,361=1,341=1,33/11=1,391=1,401=1,411=1,421=1,431=1,441=1,471=1,47/11=1,461=1,451=1,491=1,481=1,501=1,581=1,511=1,521=1,52/11=1,52/21=1,52/31=1,531=1,541=1,551=1,561=1,56/11=1,471=1,701=1,711=1,721=1,731=1,741=1,751=1,681=1,43/G1=1,68/11=1,68/21=1,68/31=1,761=1,43/F11=1,76/11=1,76/21=1,76/31=1,67/11=1
		<b>மஜித் தெற்குத்தெரு (125)</b> 128-1=1, 1-69-69=1, 19-3=1, 71-166-96=1, 19-A=1, 167E=1, 46-1=1, 46-2=1, 65-1=1, 66-1=1, 62-2=1, 83-A=1, 6-1=1, 6-2=1, 6-3=1, 06/124-1=1, 06/83-A-1=1, 06/83-A-21,21A31- 21A35=5,22=1,23=1,24=1,25=1,26=1,27=1,28=1,29=1,30=1,31=1,32=1,33=1,34=1,35=1,36=1,37=1,38=1,39=1,40=1,41=1,42=1,43=1,44=1,45=1,46=1,47=1,48=1,49/1=1,50=1,51=1,52=1,53=1,54=1,55=1,56=1,57=1,58=1,59=1,60=1,61=1,62=1,63=1,64=1,65=1,66=1,67=1,68=1,69=1,70=1,71=1,72=1,73/1- 73/2=2,74=1,75=1,76=1,77=1,78=1,79=1,80=1,81=1,91=1,101=1,111=1,121=1,131=1,151=1,15-161=1,171=1,181=1,191=1,19-201=1,211=1,221=1,19-261=1,271=1,281=1,231=1,241=1,251=1,571=1,291=1,301=1,311=1,321=1,331=1,371=1,381=1,351=1,361=1,341=1,33/11=1,391=1,401=1,411=1,421=1,431=1,441=1,471=1,47/11=1,461=1,451=1,491=1,481=1,501=1,581=1,511=1,521=1,52/11=1,52/21=1,52/31=1,531=1,541=1,551=1,561=1,56/11=1,471=1,701=1,711=1,721=1,731=1,741=1,751=1,681=1,43/G1=1,68/11=1,68/21=1,68/31=1,761=1,43/F11=1,76/11=1,76/21=1,76/31=1,67/11=1,

		<p><b>பஸ்நிலையம் தெரு (60)</b>  1-48- 48=1, 35-B=1, 50-90- 41=1, 37-A=1, 11-A=1, 06/60-1  1=1, 25-B=1, 2=1, 2B=1, 4=1, 4A=1, 5=1, 6=1, 7=1, 7A=1, 9=1, 12-  17-6=1, 16E=1, 19-29-11=1, 22E=1, 25A=1, 19-A=1, 31=1, 32=1,  34-36-3=1, 39-40-2=1, 42-44-3=1, 43A=1, 43B=1, 47A=1, 47B=1,  48=1, 52A=1, 49A=1, 50A=1, 50B=1, 50C=1, 51B=1, 51A=1, 51-58-  8=1, 59B=1, 59A=1, 60E=1, 62-66-5=1, 70A=1, 71=1, 72=1,  73B=1, 75=1, 75A=1, 75B=1, 75C=1,  <b>பிள்ளையார் கோவில் கிழக்கு தெரு (40)</b>  75D=1, 76=1, 76E=1, 77=1, 77A=1, 77B=1, 77E=1, 77C=1, 79-96-  18=1, 80A=1, 97A=1, 97B=1, 99-110-11=1, 100-A=1, 113-116-4=1,  119-126-7=1, 126A=1, 70-B=1, 74-A=1, 130=1, 132=1, 133=1,  134=1, 74=1, 42-B=1, 42-A=1, 1-5=1, 52-1=1, 1-4=1, 51-C</p>
6	இவ்வார்டின் எல்லைகள்	
	கிழக்கு	கிழக்கு சரபங்கா ஆறு
	வடக்கு	8வது வார்டு, பஸ் நிலையம்
	மேற்கு	12வது வார்டு, மஜீத் வடக்கு தெரு
	தெற்கு	மயானம்
7	இவ்வார்டின் மொத்த மக்கள் தொகை	972
8	ஓமலூர் பேரூராட்சியில் உள்ள இவ்வார்டின் மக்கள் தொகை, ஒரு வார்டின் சராசரி மக்கள் தொகையை விட குறைவாகவோ/ கூடுதலாகவோ இருப்பின் அதற்கான காரணம்	-
9	குறிப்பு	-

இடம் : ஓமலூர்  
தேதி :

  
**செயல் அலுவலர்**  
**ஓமலூர் தேர்வுநிலை பேரூராட்சி**  
**சேலம் மாவட்டம்**



**படிவம்  
இணைப்பு-2(ஈ)**

**நகர்ப்புறம்**

**(ஓமலூர் தேர்வுநிலை பேரூராட்சி)**

**வரைவு வார்டு மறுவரையறைக்கான (Delimitation) அறிக்கை**


மாவட்டத்தின் பெயர்: சேலம்

பேரூராட்சியின் பெயர்: ஓமலூர்

1	வார்டு எண்	9
2	இவ்வார்டில் உள்ளடங்கிய பகுதிகளின் பெயர்கள்	1) ஊமை மாரியம்மன் கோவில் தெற்கு தெரு 2) அய்யனார் கோவில் தெரு 3) மேட்டூர் மெயின் ரோடு 4) மக்கான் தெரு 5) அரிசன ஆஸ்டல் தெரு
3	வார்டின் சராசரி மக்கள் தொகை	<b>1085</b>
4	இவ்வார்டில் உள்ள கட்டடங்களின் எண்கள் (தெருவாரியாக)	ஊமை மாரியம்மன் கோவில் தெற்கு தெரு - 1-44=44 அய்யனார் கோவில் தெரு - 1-41=41 மேட்டூர் மெயின் ரோடு - 1-45 மக்கான் தெரு - 1-106 அரிசன ஆஸ்டல் தெரு - 1-74=74 மொத்த வீடுகளின் எண்ணிக்கை = 310
5	இவ்வார்டில் உள்ள வீடுகளின் எண்ணிக்கை (தெருவாரியாக)	<b>ஊமை மாரியம்மன் கோவில் தெற்கு தெரு (44)</b> 1=1, 2=1, 61=1, 62=1, 63=1, 3=1, 4=1, 5=1, 5/1=1, 7=1, 8=1, 10=1, 10/1=1, 11=1, 12=1, 18=1, 18/A=1, 14=1, 15=1, 16=1, 17=1, 18=1, 19=1, 21=1, 22=1, 22/1=1, 22/2=1, 23=1, 24=1, 25=1, 27=1, 30=1, 28=1, 29=1, 31=1, 32=1, 2/A=1, 20/1-20/3=3, 18/1=1 <b>அய்யனார் கோவில் தெரு (41)</b> 1=1, 2=1, 61=1, 62=1, 63=1, 3=1, 4=1, 5=1, 5/1=1, 7=1, 8=1, 10=1, 10/1=1, 11=1, 12=1, 18=1, 18/A=1, 14=1, 15=1, 16=1, 17=1, 18=1, 19=1, 21=1, 22=1, 22/1=1, 22/2=1, 23=1, 24=1, 25=1, 27=1, 30=1, 28=1, 29=1, 31=1, 32=1, 2/A=1, 20/1-20/3=3, 18/1=1 <b>மேட்டூர் மெயின் ரோடு (45)</b> 1=1, 2=1, 3=1, 4=1, 7=1, 5=1, 6=1, 6/1-6/2=2, 13=1, 14=1, 15=1, 8=1, 9=1, 12=1, 21=1, 21/1-21/11=11, 22=1, 22/1-22/5=5, 23=1, 19=1, 19/1=1, 20=1, 16=1, 17=1, 10/F=1, 10/1-10/5, 11=1,12=1,13=1,14=1,15/1=1,16=1,17=1,17/1=1,18=1,19=1,20=1,21=1,22=1,23=1,24=1,24/1=1,25=1,26=1,27=1,28=1,29=1,30=1,31=1,32=1,33=1,34=1,35=1,36=1,37=1,38=1,39=1,40=1,41=1,42=1,43=1,44=1, 45=1,46=1,47=1,47/1=1,48=1,48/1=1,49=1,50=1,51/1=1,51=1,52=1

		<p><b>மக்கான் தெரு (106)</b>  1/1-1/3=3, 2=1, 3=1, 4=1, 5=1, 6=1, 5/A-5/F=6, 5/F1=1, 5/E2=1, 5/F3=1, 9=1, 10=1, 11=1, 12=1, 13=1, 14=1, 15=1, 16=1, 19=1, 22=1, 23=1, 23/1-23/3=3, 24=1, 25=1, 26=1, 27=1, 28=1, 29=1, 30=1, 34=1, 32=1, 33=1, 35=1, 36=1, 37=1, 37/1-37/2=2, 38=1, 39=1, 40=1, 40/1=1, 44=1, 43=1, 42=1, 45=1, 46=1, 47=1, 48=1, 49=1, 53=1, 54=1, 55=1, 56=1, 57=1, 58=1, 59=1, 48/A=1, 63=1, 64=1, 65=1, 64/1=1, 66=1, 51/A=1, 69=1, 67=1, 68=1, 70=1, 71=1, 72=1, 73=1, 74=1, 75=1, 77=1, 76=1, 78=1, 79=1, 80=1, 81=1, 83=1, 84=1, 85=1, 86=1, 74/1=1, 87=1, 88=1, 89=1, 93=1, 95=1, 96=1, 97=1, 98=1, 100=1, 101=1, 99=1,  104=141=1,11=1,21=1,31=1,41=1,51=1,61=1,71=1,81=1,91=1,101=1, 111=1,121=1,131=1,13=-1,141=1,151=1,161=1,17=-1,171=1,19=-1,181=1,184/A1=1,221=1,231=1,241=1,251=1,261=1,271=1,30-301=1,281=1,291=1,311=1,321=1,331=1,341=1,351=1,361=1,3727=1, 30=1, 38-A=1, 38-B=1, 38=1, 37=1, 36=1, 35-A=1, 34=1, 31-A=1, 31-B=1, 31=1, 33-A=1, 33=1, 29=1, 20-A=1, 26-A=1, 26=1, 25=1, 23=1, 23-A=1, 21=1, 22=1, 21-A=1, 20=1, 20-A=1, 20-B=1, 20-C=1, 18-B=1, 18-C=1, 18-D=1, 18-A=1, 18=1, 18-B1=1, 18-C1=1, 18-D1=1, 18-C1=1, 18C2=1, 18-C3=1, 18C4=1, 19=1, 16-A=1, 16=1, 15-A=1, 15=1, 20-E=1, 17-A=1, 17-B=1, 17-C=1, 12=1, 13=1, 13-A=1, 12-A=1, 12-B=1, 4-10-6=1, 9-A=1, 9-B=1, 9-C=1, 9-D=1, 20-D=1, 313-1=1, 313-2=1, 313-3=1, 20-1=1, 9/18-E-</p> <p><b>அரிசன ஆஸ்டல் தெரு (74)</b>  1=1, 2=1, 3=1, 4=1, 7=2, 7/1-7/2=2, 11=1, 9=1, 10=1, 8=1, 10/1-10/2=2, 11/1-11/3=3, 9/A=1 9/B=1, 12=1, 9/1-9/4=4, 12/1-12/2=2, 12/2-1=1, 12/3=1, 12/4=1, 13=1, 14=1, 15=1, 16=1, 17=1, 18=1, 16/B-16/E=4, 20/1-20/2=2, 21=1, 22=1, 23=1, 24=1, 25=1, 26=1, 27=1, 28=1, 29=1, 30=1, 31=1, 32=1, 33=1, 34=1, 35=1, 36=1, 37=1, 38=1, 39=1, 44=1, 45=1, 47=1, 48=1, 50=1, 52=1, 53=1, 41=1, 34/1=1, 42=1, 43=1, 51=1, 51/1=1, 19=1</p>
6	இவ்வார்டின் எல்லைகள்	
	கிழக்கு	8வது வார்டு, மட்டன் ஸ்டால்
	வடக்கு	7வது வார்டு, ஊமை மாரியம்மன் கோவில் தெரு
	மேற்கு	10வது வார்டு, மெயின் பஜார்
	தெற்கு	12வது வார்டு, ஊமை மாரியம்மன் கோவில்
7	இவ்வார்டின் மொத்த மக்கள் தொகை	978
8	ஓமலூர் பேரூராட்சியில் உள்ள இவ்வார்டின் மக்கள் தொகை, ஒரு வார்டின் சராசரி மக்கள் தொகையை விட குறைவாகவோ/ கூடுதலாகவோ இருப்பின் அதற்கான காரணம்	-
9	குறிப்பு	-

இடம் : ஓமலூர்  
தேதி :

  
**செயல் அலுவலர்**  
**ஓமலூர் தேர்வுநிலை பேரூராட்சி**  
**சேலம் மாவட்டம்**

**படிவம்**  
**இணைப்பு-2(ஈ)**

**நகர்ப்புறம்**

**(ஓமலூர் தேர்வுநிலை பேரூராட்சி)**

**வரைவு வார்டு மறுவரையறைக்கான (Delimitation) அறிக்கை**

மாவட்டத்தின் பெயர்: சேலம்

பேரூராட்சியின் பெயர்: ஓமலூர்

1	வார்டு எண்	10
2	இவ்வார்டில் உள்ளடங்கிய பகுதிகளின் பெயர்கள்	1) செவ்வாய் சந்தை ரோடு 2) திரௌபதி அம்மன் கோவில் தெரு 3) காமராஜ் நகர்
3	வார்டின் சராசரி மக்கள் தொகை	<b>1085</b>
4	இவ்வார்டில் உள்ள கட்டடங்களின் எண்கள் (தெருவாரியாக)	செவ்வாய் சந்தை ரோடு - 1-267 = 267 திரௌபதி அம்மன் கோவில் தெரு - 1-49 = 49 காமராஜ் நகர் - 1-60=60 <b>மொத்த வீடுகளின் எண்ணிக்கை = 376</b>
5	இவ்வார்டில் உள்ள வீடுகளின் எண்ணிக்கை (தெருவாரியாக)	<b>செவ்வாய் சந்தை ரோடு (267)</b> 3=2, 5=1, 6=1, 7=1, 10=1, 11=1, 12=1, 17=1, 18=1, 19=1, 23=1, 24=1, 25=1, 26=1, 27=1, 28=1, 29=1, 30=1, 31=1, 32=1, 33=1, 34=1, 75/1=1, 18/B6=1, 18/B7=1, 36=1, 36/1=1, 37=1, 37/1=1, 38=1, 39=1, 40=1, 41=1, 41/1=1, 42=1, 43=1, 44=1, 45=1, 45/1=1, 18/D2=1, 18/D3=1, 18/D1=1, 18/D4=1, 46/1=1, 46=1, 47=1, 48=1, 49=1, 18/B=1, 18/B1=1, 52/3=1, 52/4=1, 50=1, 50/1=1, 51=1, 52=1, 52/1=1, 53=1, 53/1=2, 18/E10,18/E11=2, 19/C=1, 19/1-19/2=2, 54=1, 54/1=1, 55=1, 56=1, 57=1, 58=1, 18=1, 18/1=1, 59=1, 62=1, 61=1, 18/D4=1, 18/D5=1, 18/D6=1, 12=1, 28/D-28/F=3, 37/4=1, 37/5=1, 37/5-1=1, 52/3-52/5=3, 52/1=1, 52/1/1-52/1/5=5, 28/C=1, 28/B=1, 28/B1-28/B3=4, 38/3=1, 52/2=1, 38/A=1, 38/3-38/4=2, 38/1-38/2=2, 53/3=1, 28/1=1, 28/F=1, 28/3=1, 28/1-28/2=2, 28/A1-28/A2=2, 38/B-38/C=2, 127=1, 128=1, 129=1, 130=1, 125=1, 126=1, 121=1, 121/1=1, 120=1, 120/2=1, 119=1, 118=1, 107=1, 108=1, 108/1=1, 67/B-67C=2, 118/1=1, 111=1, 112=1, 117=1, 115=1, 116=1, 80/B=1, 114=1, 114/1=1, 113=1, 110=1.  110/1=1, 105=1, 103=1, 102=1, 99=1, 100=1, 101=1, 98=1, 97=1, 96=1, 94=1, 95=1, 94/2=1, 94/1=1, 93=1, 92/1=1, 91=1, 92=1, 90=1, 89=1, 47/A=1, 47/B=1, 88=1, 46/A-46/B=2, 87=1, 86=1, 85=1, 83=1, 66=1, 67=1, 82=1, 81=1, 65=1, 65/1-65/3=3, 64=1, 37/A-37/G=7, 39/A13-39/A20=8, 74=1, 39/A21-39/A22=2, 39/A21/1=1, 39/A24-39/A25=2, 69=1, 70=1, 71=1, 72=1, 73=1, 77=1, 78=1, 79=1, 80=1, 63=1, 53/2=1, 131=1, 131/1=1, 27A1-27A2=2, 28A2-28A7=6, 52/1/6=1, 28/A8=1, 38/5=1, 28/B5=1, 28A9-28A10=2, 28/A/11-28A/16=6, 22/1-22/2=2, 53/5-53/6=2, 106=1, 58/1-58/2=2, 28A18=1, 95=1, 95/1=1, 28/H=1, 28A20=1, 51/1=1, 38/10-38/11=2, 28A21=1, 18D6=1, 18D6=1, 66D7=1, 52/6=1, 52/6/1=1, 19/C/1=1

		<b>திரௌபதி அம்மன் கோவில் தெரு (49)</b> 163A=1, 162=1, 161=1, 161A=1, 156=1, 158=1, 158A=1, 168=1, 168A=1, 168B=1, 168C=1, 168D=1, 153=1, 153A=1, 148C=1, 148D=1, 142B=1, 142C=1, 148=1, 148C=1, 148A=1, 113A=1, 113=1, 153C=1, 153D=1, 85-D=1, 159-A=1, 11-B=1, 58-C=1, 115- A=1, 36-B=1, 55-B=1, 375-A=1, 11/70-1=1, 11/173-C=1, 11/15/2001=1, 11/15/2002=1, 11/66-1 <b>காமராஜ் நகர் (60)</b> 10-61=51, 10-2=1, 282-G=1, 20-G=1, 12=1, 15=1, 15-A=1, 17=1, 16=1, 16-A=1,
6	இவ்வார்டின் எல்லைகள்	
	கிழக்கு	9வது வார்டு, மெயின் பஜார்
	வடக்கு	4வது வார்டு, ஈஸ்வரன் கோவில் ரோடு
	மேற்கு	மேற்கு சரபங்கா ஆறு
	தெற்கு	11வது வார்டு, சப் ஜெயில் காம்பவுண்ட்
7	இவ்வார்டின் மொத்த மக்கள் தொகை	1186
8	ஓமலூர் பேரூராட்சியில் உள்ள இவ்வார்டின் மக்கள் தொகை, ஒரு வார்டின் சராசரி மக்கள் தொகையை விட குறைவாகவோ/ கூடுதலாகவோ இருப்பின் அதற்கான காரணம்	-
9	குறிப்பு	-

இடம் : ஓமலூர்  
தேதி :

  
**செயல் அலுவலர்**  
**ஓமலூர் தேர்வுநிலை பேரூராட்சி**  
**சேலம் மாவட்டம்**

**படிவம்  
இணைப்பு-2(ஈ)**

**நகர்ப்புறம்**

**(ஓமலூர் தேர்வுநிலை பேரூராட்சி)**

**வரைவு வார்டு மறுவரையறைக்கான (Delimitation) அறிக்கை**


மாவட்டத்தின் பெயர்: சேலம்

பேரூராட்சியின் பெயர்: ஓமலூர்

<b>1</b>	வார்டு எண்	<b>11</b>
<b>2</b>	இவ்வார்டில் உள்ளடங்கிய பகுதிகளின் பெயர்கள்	1) மேட்டூர் மெயின் ரோடு 2) கண்ணனூர் மாரியம்மன் கோவில் தெரு 3) அங்காளம்மன் கோவில் தெரு
<b>3</b>	வார்டின் சராசரி மக்கள் தொகை	<b>1085</b>
<b>4</b>	இவ்வார்டில் உள்ள கட்டடங்களின் எண்கள் (தெருவாரியாக)	மேட்டூர் மெயின் ரோடு - 1-146=146 கண்ணனூர் மாரியம்மன் கோவில் தெரு - 1-96=96 அங்காளம்மன் கோவில் தெரு - 1-127=127 <b>மொத்த வீடுகளின் எண்ணிக்கை = 369</b>
<b>5</b>	இவ்வார்டில் உள்ள வீடுகளின் எண்ணிக்கை (தெருவாரியாக)	<b>மேட்டூர் மெயின் ரோடு (146)</b> 1=1, 2=1, 3=1, 4=1, 7=1, 5=1, 6=1, 6/1-6/2=2, 13=1, 14=1, 15=1, 8=1, 9=1, 12=1, 21=1, 21/1-21/11=11, 22=1, 22/1-22/5=5, 23=1, 19=1, 19/1=1, 20=1, 16=1, 17=1, 10/F=1, 10/1-10/5 1-498-498=1, 11=1, 12=1, 13=1, 14=1, 15=1, 16=1, 19=1, 22=1, 23=1, 23/1-23/3=3, 24=1, 25=1, 26=1, 27=1, 28=1, 29=1, 30=1, 34=1, 32=1, 33=1, 35=1, 36=1, 37=1, 37/1-37/2=2, 38=1, 39=1, 40=1, 40/1=1, 44=1, 43=1, 42=1, 45=1, 46=1, 47=1, 48=1, 49=1, 53=1, 54=1, 55=1, 56=1, 57=1, 58=1, 59=1, 48/A=1, 63=1, 64=1, 65=1, 64/1=1, 66=1, 51/A=1, 69=1, 67=1, 68=1, 70=1, 71=1, 72=1, 73=1, 74=1, 75=1, 77=1, 76=1, 78=1, 79=1, 80=1, 81=1, 83=1, 84=1, 85=1, 86=1, 74/1=1, 87=1, 88=1, 89=1, 93=1, 95=1, 96=1, 97=1, 98=1, 100=1, 101=1, 99=1, 104=1134-A=1, 265=1, 284=1, 285=1, 331 - A=1, 164-A=1, 150=1, 165=1, 343=1, 173=1, 331=1, 359-A=1, 329-A=1, 64=1, 215=1, 216=1, 340-A=1, 155=1, 264-A=1, 134-A=1, 90-1=1, 24-1=1, 360-A=1, 355-1=1, 425-A=1, 425-B=1, 277-1=1, 17/448-1=1, 17/448-2=1, 17/314-1=1, 17/140-1=1, 17/69-1=1, 17/342=1, 17/349-1=1, 17/79-1=1, 17/140-2=1, 17/140-3=1, 17/240-2=1, 17/140-4=1, 17/64A=1, 17/64B=1, 17/140-5
		<b>கண்ணனூர் மாரியம்மன் கோவில் தெரு (96)</b> 11=1, 12=1, 13=1, 14=1, 15=1, 16=1, 19=1, 22=1, 23=1, 23/1-23/3=3, 24=1, 25=1, 26=1, 27=1, 28=1, 29=1, 30=1, 34=1, 32=1, 33=1, 35=1, 36=1, 37=1, 37/1-37/2=2, 38=1, 39=1, 40=1, 40/1=1, 44=1, 43=1, 42=1, 45=1, 46=1, 47=1, 48=1, 49=1, 53=1, 54=1, 55=1, 56=1, 57=1, 58=1, 59=1, 48/A=1, 63=1, 64=1, 65=1, 64/1=1, 66=1, 51/A=1, 69=1, 67=1, 68=1, 70=1, 71=1, 72=1, 73=1, 74=1, 75=1, 77=1, 76=1, 78=1, 79=1, 80=1, 81=1, 83=1, 84=1, 85=1, 86=1, 74/1=1, 87=1, 88=1, 89=1, 93=1, 95=1, 96=1, 97=1, 98=1, 100=1, 101=1, 99=1, 104=1, 400-642-243=1, 450-A=1, 84=1, 18B-2=1, 187=1, 62=1, 460-1=1, 460-2=1, 160-1=1, 160-2=1, 169-A=1, 462-A=1, 462-B=1, 81-1=1, 494-1=1, 494-2=1, 43=1, 126-B=1, 126-C=1, 83-A=1, 18/86.C=1, 326-1=1, 18/513-1=1, 18/513-2=1, 18/513-3=1, 18/513-4=1, 18/513-5=1, 18/513-6=1, 18/513-7=1, 18/513-8=1, 18/513-9=1, 18/600-1=1, 18/600-2=1, 18/513-10=1, 18/458-1=1, 18/458-2=1, 18/440-1=1, 18/464-1=1, 18/464-2=1, 18/490-1=1, 18/616-1=1, 18/187-1=1, 18/326-2=1, 18/543-1=1, 18/235-1=1, 18/57-1=1, 18/595-1=1, 18/461-1=1, 18/461-2

		<p><b>அங்காளம்மன் கோவில் தெரு (127)</b>  1-41-41=42, 630-1=1, 144-1=1, 639.A=1, 639.B=1, 18/143-1=1, 18/573-  1,41=1,11=1,21=1,31=1,41=1,51=1,61=1,71=1,81=1,91=1,101=1,111=1,121=1,131=1,13=1,141=1,151=1,161=1,17=1,171=1,19=1,181=1,184/A1=1,221=1,231=1,241=1,251=1,261=1,271=1,30-301=1,281=1,291=1,311=1,321=1,331=1,341=1,351=1,361=1,3727=1, 30=1, 38-A=1, 38-B=1, 38=1, 37=1, 36=1, 35-A=1, 34=1, 31-A=1, 31-B=1, 31=1, 33-A=1, 33=1, 29=1, 20-A=1, 26-A=1, 26=1, 25=1, 23=1, 23-A=1, 21=1, 22=1, 21-A=1, 20=1, 20-A=1, 20-B=1, 20-C=1, 18-B=1, 18-C=1, 18-D=1, 18-A=1, 18=1, 18-B1=1, 18-C1=1, 18-D1=1, 18-C1=1, 18C2=1, 18-C3=1, 18C4=1, 19=1, 16-A=1, 16=1, 15-A=1, 15=1, 20-E=1, 17-A=1, 17-B=1, 17-C=1, 12=1, 13=1, 13-A=1, 12-A=1, 12-B=1, 4-10-6=1, 9-A=1, 9-B=1, 9-C=1, 9-D=1, 20-D=1, 313-1=1, 313-2=1, 313-3=1, 20-1=1, 9/18-E-11=1,2=1,3=1,4=1,5=1,6=1,7=1,7/1=1,8=1,9=1,10=1,11=1,12=1,13=1,14=1,15=1,16=1,17=1,18=1,19=1,20=1,21=1,22=1,23=1,24=1,25=1,26=1,27=1,28=1,29=1,30=1,31=1,31=1,51=1,61=1,71=1,101=1,111=1,121=1,171=1,181=1,191=1,221=1,231=1,241=1,251=1,261=1,271=1,281=1,291=1,301=1,311=1,321=1,331=1,341=1,75/11=1,18/B61=1,</p>
6	இவ்வார்டின் எல்லைகள்	
	கிழக்கு	12வது வார்டு, மேட்டூர் மெயின் ரோடு
	வடக்கு	10வது வார்டு, மக்கான் தெரு
	மேற்கு	கண்ணனூர் மாரியம்மன் கோவில்
	தெற்கு	13வது வார்டு, அங்காளம்மன் கோவில்
7	இவ்வார்டின் மொத்த மக்கள் தொகை	1164
8	ஓமலூர் பேரூராட்சியில் உள்ள இவ்வார்டின் மக்கள் தொகை=1, ஒரு வார்டின் சராசரி மக்கள் தொகையை விட குறைவாகவோ/ கூடுதலாகவோ இருப்பின் அதற்கான காரணம்	-
9	குறிப்பு	-

இடம் : ஓமலூர்  
தேதி :

  
**செயல் அலுவலர்**  
**ஓமலூர் தேர்வுநிலை பேரூராட்சி**  
**சேலம் மாவட்டம்**

**படிவம்  
இணைப்பு-2(ஈ)**

**நகர்ப்புறம்**

**(ஓமலூர் தேர்வுநிலை பேரூராட்சி)**

**வரைவு வார்டு மறுவரையறைக்கான (Delimitation) அறிக்கை**

மாவட்டத்தின் பெயர்: சேலம்

பேரூராட்சியின் பெயர்: ஓமலூர்

1	வார்டு எண்	12
2	இவ்வார்டில் உள்ளடங்கிய பகுதிகளின் பெயர்கள்	1) ரெயில்வே ரோடு 2) நேரு நகர் 3) வஉசி நகர்
3	வார்டின் சராசரி மக்கள் தொகை	<b>1085</b>
4	இவ்வார்டில் உள்ள கட்டடங்களின் எண்கள் (தெருவாரியாக)	ரெயில்வே ரோடு = 1-103=103 நேரு நகர் - 1-115=115 வஉசி நகர் - 1-130=130 <b>மொத்த வீடுகளின் எண்ணிக்கை = 348</b>
5	இவ்வார்டில் உள்ள வீடுகளின் எண்ணிக்கை (தெருவாரியாக)	<b>ரெயில்வே ரோடு (103)</b> 1=1,101=1,81=1,91=1,09=1,61=1,71=1,06=1,07- =1,51=1,41=1,31=1,11=1,21=1,02=1,02- =1,68/11=1,68/21=1,68/31=1,68/41=1,721=1,731=1,741=1,751=1,7 61=1,771=1,77/11=1,77/21=1,781=1,791=1,801=1,811=1,691=1,69 /11=1,08=1,671=1,681=1,91=1,701=1,702=1,703=1,704=1,705=1,7 06=1,707=1,708=1,709=1,710=1,711=1,401=1,501=1,641=1,631=1 ,411=1,421=1,431=1,432=1,433=1,434=1,435=1,436=1,437=1,438 =1,439=1,440=1,441=1,442=1,443=1,444=1,445=1,446=1,447=1,4 48=1,449=1,450=1,451=1,381=1,382=1,383=1,384=1,385=1,386=1 ,387=1,388=1,389=1,390=1,391=1,40/11=1,371=1,361=1,351=1,49 /41=1,461=1,471=1,321=1,311=1,331=1,341=1,49/3- 11=1,49/61=1,49/71=1,49/31=1,49/41=1,49/51=1,491=1,49/21=1,4 9/11=1,48/21=1,48/31=1,48/41=1,48/51=1,58/11=1,48/11=1,48/71 =1,48/61=1,50/21=1,51/11=1,50/11=1,511=1,501=1,521=1,53/11= 1,531=1,541=1,551=1,551=1,571=1,561=1,581=1,601=1,61  <b>நேரு நகர் (115)</b> 11=1,21=1,02-2=1,261=1,26-1=1,03=1,31=1,41=1,51=1,05- =1,61=1,06=1,71=1,08-81=1,91=1,101=1,10- 111=1,121=1,131=1,141=1,8/A21=1,8/A11=1,16-16-16-16- 161=1,171=1,11 11=1,11/B1=1,181=1,13-191=1,19-211=1,21- 221=1,231=1,23-241=1,251=1,14/A1=1,271=1,281=1,291=1,31- 301=1,311=1,321=1,331=1,341=1,351=1,361=1,35/11=1,371=1,37/ 11=1,401=1,40/11=1,40/21=1,40/31=1,421=1,431=1,441=1,44/11= 1,44/21=1,451=1,46/C1=1,46/11=1,46/21=1,471=1,481=1,33/A1=1 ,491=1,501=1,50/11=1,8/B1=1,50/21=1,511=1,521=1,531=1,53/11 =1,541=1,551=1,561=1,571=1,581=1,58/11=1,58/21=1,591=1,60 11=1,601=1,61/21=1,611=1,61/11=1,42/E1=1,621=1,631=1,641=1, 651=1,65/11=1,661=1,671=1,681=1,67/11=1,701=1,381=1,39

		<p><b>வடசி நகர் (130)</b></p> <p>1=1,2=1,3=1,4=1,5=1,5/1=1,6=1,7=1,8=1,9=1,9/1-  9/6=6,10=1,11=1,12=1,13=1,14=1,15=1,16=1,17=1,18=1,19=1,20=  1,21A31-  21A35=5,22=1,23=1,24=1,25=1,26=1,27=1,28=1,29=1,30=1,31=1,  32=1,33=1,34=1,35=1,36=1,37=1,38=1,39=1,40=1,41=1,42=1,43=  1,44=1,45=1,46=1,47=1,48=1,49/1=1,50=1,51=1,52=1,53=1,54=1,  55=1,56=1,57=1,58=1,59=1,60=1,61=1,62=1,63=1,64=1,65=1,66=  1,67=1,68=1,69=1,70=1,71=1,72=1,73/173/2=2,74=1,75=1,76=1,77  =1,78=1,79=1,80=1,81=1,91=1,101=1,111=1,121=1,131=1,151=1,1  5-161=1,171=1,181=1,191=1,19-201=1,211=1,221=1,19-  261=1,271=1,281=1,231=1,241=1,251=1,571=1,291=1,301=1,311=  1,321=1,331=1,371=1,381=1,351=1,361=1,341=1,33/11=1,391=1,4  01=1,411=1,421=1,431=1,441=1,471=1,47/11=1,461=1,451=1,491  =1,481=1,501=1,581=1,511=1,521=1,52/11=1,52/21=1,52/31=1,53  1=1,541=1,551=1,561=1,56/11=1,471=1,701=1,711=1,721=1,731=  1,741=1,751=1,681=1,43/G1=1,68/11=1,68/21=1,68/31=1,761=1,4  3/F11=1,76/11=1,76/21=1,76/31=1,67/11=1,67/51=1,67/31=1,67/2  1=1,67/71=1,67/41=1,67=1</p>
6	இவ்வார்டின் எல்லைகள்	
	கிழக்கு	8வது வார்டு, பிருந்தாவன் தியேட்டர்
	வடக்கு	9வது வார்டு, கண்ணனூர் மாரியம்மன் கோவில்
	மேற்கு	13வது வார்டு, மெயின் பஜார்
	தெற்கு	15வது வார்டு, மேட்டூர் மெயின் ரோடு
7	இவ்வார்டின் மொத்த மக்கள் தொகை	1098
8	ஓமலூர் பேரூராட்சியில் உள்ள இவ்வார்டின் மக்கள் தொகை, ஒரு வார்டின் சராசரி மக்கள் தொகையை விட குறைவாகவோ/ கூடுதலாகவோ இருப்பின் அதற்கான காரணம்	-
9	குறிப்பு	-

இடம் : ஓமலூர்  
தேதி :

  
**செயல் அலுவலர்**  
**ஓமலூர் தேர்வுநிலை பேரூராட்சி**  
**சேலம் மாவட்டம்**



படிவம்  
இணைப்பு-2(ஈ)

நகர்ப்புறம்

(ஓமலூர் தேர்வுநிலை பேரூராட்சி)

வரைவு வார்டு மறுவரையறைக்கான (Delimitation) அறிக்கை

மாவட்டத்தின் பெயர்: சேலம்

பேரூராட்சியின் பெயர்: ஓமலூர்

1	வார்டு எண்	13
2	இவ்வார்டில் உள்ளடங்கிய பகுதிகளின் பெயர்கள்	1) காமராஜ் நகர்
3	வார்டின் சராசரி மக்கள் தொகை	1085
4	இவ்வார்டில் உள்ள கட்டடங்களின் எண்கள் (தெருவாரியாக)	காமராஜ் நகர் - 1-355 =355 மொத்த வீடுகளின் எண்ணிக்கை = 355
5	இவ்வார்டில் உள்ள வீடுகளின் எண்ணிக்கை (தெருவாரியாக)	<b>காமராஜ் நகர் (355)</b> 1=1,2=1,3=1,4=1,5=1,6=1,7=1,7/1=1,8=1,9=1,10=1,11=1,12=1,13=1,14=1,15=1,16=1,17=1,18=1,19=1,20=1,21=1,22=1,23=1,24=1,25=1,26=1,27=1,28=1,29=1,30=1,31=1,31=1,51=1,61=1,71=1,101=1,111=1,121=1,171=1,181=1,191=1,221=1,231=1,241=1,251=1,261=1,271=1,281=1,291=1,301=1,311=1,321=1,331=1,341=1,75/11=1,18/B61=1,18/B71=1,361=1,36/11=1,371=1,37/11=1,381=1,391=1,401=1,411=1,41/11=1,421=1,422=1,423=1,424=1,425=1,426=1,427=1,428=1,429=1,430=1,9/18-E=1, 346-A=1, 346-B=1, 346-C=1, 346-D=1, 325-A=1, 325-B=1, 325-C=1, 325-D=1, 325-E=1, 325-F=1, 325-G=1, 325-H=1, 325-I=1, 325=1, 326=1, 331-A=1, 315-341-27=1, 337-A=1, 337-B=1,337-A=1, 339-A=1, 338-A=1, 341-A=1, 341-B=1, 341-C=1, 341-D=1, 341-E=1, 313=1, 317-A=1, 320-A=1, 320-B=1, 45=1, 43-A=1, 39=1, 40=1, 41=1,11=1,21=1,31=1,41=1,51=1,61=1,71=1,81=1,91=1,101=1,111=1,121=1,131=1,13=1,141=1,151=1,161=1,17=1,171=1,19=1,181=1,184/A1=1,221=1,231=1,241=1,251=1,261=1,271=1,301=1,281=1,291=1,311=1,321=1,331=1,341=1,351=1,361=1,3727=1, 30=1, 38-A=1, 38-B=1, 38=1, 37=1, 36=1, 35-A=1, 34=1, 31-A=1, 31-B=1, 31=1, 33-A=1, 33=1, 29=1, 20-A=1, 26-A=1, 26=1, 25=1, 23=1, 23-A=1, 21=1, 22=1, 21-A=1, 20=1, 20-A=1, 20-B=1, 20-C=1, 18-B=1, 18-C=1, 18-D=1, 18-A=1, 18=1, 18-B1=1, 18-C1=1, 18-D1=1, 18-C1=1, 18C2=1, 18-C3=1, 18C4=1, 19=1, 16-A=1, 16=1, 15-A=1, 15=1, 20-E=1, 17-A=1, 17-B=1, 17-C=1, 12=1, 13=1, 13-A=1, 12-A=1, 12-B=1, 4-10-6=1, 9-A=1, 9-B=1, 9-C=1, 9-D=1, 20-D=1, 313-1=1, 313-2=1, 313-3=1, 20-1=1, 9/18-E-11=1,2=1,3=1,4=1,5=1,6=1,7=1,7/1=1,8=1,9=1,10=1,11=1,12=1,13=1,14=1,15=1,16=1,17=1,18=1,19=1,20=1,21=1,22=1,23=1,24=1,25=1,26=1,27=1,28=1,29=1,30=1,31=1,31=1,51=1,61=1,71=1,101=1,111=1,121=1,171=1,181=1,191=1,221=1,231=1,241=1,251=1,261=1,271=1,281=1,291=1,301=1,311=1,321=1,331=1,341=1,75/11=1,18/B61=1,
6	இவ்வார்டின் எல்லைகள்	
	கிழக்கு	12வது வார்டு, மேட்டூர் மெயின் ரோடு
	வடக்கு	11வது வார்டு, காமராஜ் நகர்
	மேற்கு	மேற்கு சரபங்கா ஆறு
	தெற்கு	14வது வார்டு, கோட்டை மாரியம்மன் கோவில்
7	இவ்வார்டின் மொத்த மக்கள் தொகை	1120
8	ஓமலூர் பேரூராட்சியில் உள்ள இவ்வார்டின் மக்கள் தொகை, ஒரு வார்டின் சராசரி மக்கள் தொகையை விட குறைவாகவோ/ கூடுதலாகவோ இருப்பின் அதற்கான காரணம்	-
9	குறிப்பு	-

இடம் : ஓமலூர்

தேதி :

செயல் அலுவலர்  
ஓமலூர் தேர்வுநிலை பேரூராட்சி  
சேலம் மாவட்டம்

**படிவம்  
இணைப்பு-2(ஈ)**

**நகர்ப்புறம்**

**(ஓமலூர் தேர்வுநிலை பேரூராட்சி)**

**வரைவு வார்டு மறுவரையறைக்கான (Delimitation) அறிக்கை**


மாவட்டத்தின் பெயர்: சேலம்

பேரூராட்சியின் பெயர்: ஓமலூர்

1	வார்டு எண்	14
2	இவ்வார்டில் உள்ளடங்கிய பகுதிகளின் பெயர்கள்	1) மேட்டூர் மெயின் ரோடு 2) மெயின் பஜார் தெரு
3	வார்டின் சராசரி மக்கள் தொகை	<b>1085</b>
4	இவ்வார்டில் உள்ள கட்டடங்களின் எண்கள் (தெருவாரியாக)	மேட்டூர் மெயின் ரோடு - 1-247 = 247 மெயின் பஜார் தெரு - 1-74=74 <b>மொத்த வீடுகளின் எண்ணிக்கை = 321</b>
5	இவ்வார்டில் உள்ள வீடுகளின் எண்ணிக்கை (தெருவாரியாக)	<b>மேட்டூர் மெயின் ரோடு (247)</b> 1=1,2=1,3=1,4=1,5=1,5/1=1,6=1,7=1,8=1,9=1,9/1- 9/6=6,10=1,11=1,12=1,13=1,14=1,15=1,16=1,17=1,18=1,19=1,20=1, 21A31- 21A35=5,22=1,23=1,24=1,25=1,26=1,27=1,28=1,29=1,30=1,31=1,3 2=1,33=1,34=1,35=1,36=1,37=1,38=1,39=1,40=1,41=1,42=1,43=1,4 4=1,45=1,46=1,47=1,48=1,49/1=1,50=1,51=1,52=1,53=1,54=1,55=1 ,56=1,57=1,58=1,59=1,60=1,61=1,62=1,63=1,64=1,65=1,66=1,67=1 ,68=1,69=1,70=1,71=1,72=1,73/1- 73/2=2,74=1,75=1,76=1,77=1,78=1,79=1,80=1,81=1,91=1,101=1,11 1=1,121=1,131=1,151=1,15-161=1,171=1,181=1,191=1,19- 201=1,211=1,221=1,19- 261=1,271=1,281=1,231=1,241=1,251=1,571=1,291=1,301=1,311=1 ,321=1,331=1,371=1,381=1,351=1,361=1,341=1,33/11=1,391=1,401 =1,411=1,421=1,431=1,441=1,471=1,47/11=1,461=1,451=1,491=1,4 81=1,501=1,581=1,511=1,521=1,52/11=1,52/21=1,52/31=1,531=1,5 41=1,551=1,561=1,56/11=1,471=1,701=1,711=1,721=1,731=1,741= 1,751=1,681=1,43/G1=1,68/11=1,68/21=1,68/31=1,761=1,43/F11=1 ,76/11=1,76/21=1,76/31=1,67/11=1,67/51=1,67/31=1,67/21=1,67/71 =1,67/41=1,67/61=1,35/11=1,59/B1=1,361=1,36/11=1,36/21=1,59/C 1=1,591=1,611=1,621=1,601=1,631=1,63/11=1,=1,170/11=1,1701= 1,1691=1,126/A1=1,126A1=1,1651=1,177/11=1,177/31=1,177/51=1 ,177/41=1,2031=1,2021=1,2011=1,1991=1,1951=1,1941=1,195/11= 1,195/2  <b>மெயின் பஜார் தெரு (74)</b> 11=1,21=1,31=1,41=1,51=1,61=1,71=1,81=1,91=1,101=1,111=1,12 1=1,131=1,13-=1,141=1,151=1,161=1,17-=1,171=1,19- =1,181=1,184/A1=1,221=1,231=1,241=1,251=1,261=1,271=1,30- 301=1,281=1,291=1,311=1,321=1,331=1,341=1,351=1,361=1,37
6	இவ்வார்டின் எல்லைகள்	
	கிழக்கு	நேரு நகர்
	வடக்கு	ரயில்வே ரோடு
	மேற்கு	கோட்டை மாரியம்மன் கோவில் ஊராட்சி
	தெற்கு	கிழக்கு சரபங்கா ஆறு
7	இவ்வார்டின் மொத்த மக்கள் தொகை	<b>1013</b>

8	ஓமலூர் பேரூராட்சியில் உள்ள இவ்வாட்டின் மக்கள் தொகை, ஒரு வார்டின் சராசரி மக்கள் தொகையை விட குறைவாகவோ/ கூடுதலாகவோ இருப்பின் அதற்கான காரணம்	-
9	குறிப்பு	-

இடம் : ஓமலூர்  
தேதி :

  
**செயல் அலுவலர்**  
**ஓமலூர் தேர்வுநிலை பேரூராட்சி**  
**சேலம் மாவட்டம்**

**படிவம்  
இணைப்பு-2(ஈ)**

**நகர்ப்புறம்**

**(ஓமலூர் தேர்வுநிலை பேரூராட்சி)**

**வரைவு வார்டு மறுவரையறைக்கான (Delimitation) அறிக்கை**


மாவட்டத்தின் பெயர்: சேலம்

பேரூராட்சியின் பெயர்: ஓமலூர்

1	வார்டு எண்	15
2	இவ்வார்டில் உள்ளடங்கிய பகுதிகளின் பெயர்கள்	1) கோட்டை மாரியம்மன் கோவில் தெரு மற்றும் சுகந்தம் நகர் 2) வ.உ.சி. நகர் மற்றும் மேட்டூர் மெயின் ரோடு
3	வார்டின் சராசரி மக்கள் தொகை	<b>1085</b>
4	இவ்வார்டில் உள்ள கட்டடங்களின் எண்கள் (தெருவாரியாக)	கோட்டை மாரியம்மன் கோவில் தெரு மற்றும் சுகந்தம் நகர் = 1-185=185 மேட்டூர் மெயின் ரோடு = 1-123 = 123 <b>மொத்த வீடுகளின் எண்ணிக்கை = 308</b>
5	இவ்வார்டில் உள்ள வீடுகளின் எண்ணிக்கை (தெருவாரியாக)	<b>கோட்டை மாரியம்மன் கோவில் தெரு மற்றும் சுகந்தம் நகர் (185)</b> 40/11=1,40/21=1,421=1,411=1,441=1,431=1,451=1,461=1,471=1,481=1,491=1,50/11=1,501=1,511=1,521=1,88/C1=1,88/B1=1,88/D1=1,531=1,541=1,551=1,561=1,571=1,581=1,591=1,601=1,611=1,621=1,631=1,1/C41=1,1/A221=1,1/C71=1,1/C61=1,68/41=1,68/31=1,341=1,33/11=1,371=1,331=1,41=1,04- =1,9/A1=1,9/B1=1,9/E1=1,91=1,21=1,821=1,10/E1=1,09-09-11=1,71=1,81=1,101=1,10-121=1,131=1,671=1,231=1,151=1,15-15-29/21=1,29-141=1,111=1,841=1,22-161=1,171=1,19-191=1,181=1,201=1,202=1, 203=1, 204=1, 205=1, 206=1, 207=1, 208=1, 209=1, 210=1, 211=1, 212=1, 213=1, 214=1, 215=1, 216=1, 217=1, 218=1, 219=1, 220=1, 221=1, 222=1, 223=1, 224=1, 225=1, 226=1, 227=1, 228=1, 229=1, 230=1, 231=1, 232=1, 233=1, 234=1, 235=1, 236=1, 237=1, 238=1, 239=1, 240=1, 241=1, 242=1, 243=1, 244=1, 245=1, 246=1, 247=1, 248=1, 249=1, 250=1, 251=1, 252=1, 253=1, 254=1, 255=1, 256=1, 257=1, 258=1, 259=1, 260=1, 261=1,851=1,221=1,211=1,241=1,E81=1,16/A1=1,281=1,861=1,86/11=1,11/E1=1,12/E1=1,13/E1=1,30-14/E1=1,291=1,29-311=1,301=1,30/21=1,E61=1,E51=1,E21=1,40/51=1,40/31=1,391=1,381=1,38/11=1,361=1,36/11=1,351=1,40/41=1,401=1,40/11=1,40/21=1,651=1,641=1,64/11=1,1/A261=1,1/A361=1,1/A241=1,801=1,801 A1-801A6=6,  1/A331=1,1/A341=1,1/A34/11=1,11=1,1/A231=1,1/A23/11=1,1/A23/21=1,761=1,1/A16/A1=1,1/A251=1,791=1,79/11=1,79/21=1,1/A141=1,661=1,1/A351=1,1/A35/11=1,1/A301=1,781=1,771=1,75/11=1,741=1,751=1,731=1,721=1,1/A311=1,811=1,711=1,691=1,19/E11=1,19/E21=1,1/C51=1,01-01-1 A271=1,01-1/A81=1,1/A321=1,1/A281=1,1/A291=1,1/A29/11=1,68/21=1,68/31=1,681=1,68/31=1,68/11=1,901=1,1/A201=1,1/A211=1,1/A181=1,74/1=1

		<b>மேட்டூர் மெயின் ரோடு (123)</b> 1=1,2=1,3=1,4=1,5=1,6=1,7=1,7/1=1,8=1,9=1,10=1,11=1,12=1,13=1,14=1,15=1,16=1,17=1,18=1,19=1,20=1,21=1,22=1,23=1,24=1,25=1,26=1,27=1,28=1,29=1,30=1,31=1,31=1,51=1,61=1,71=1,101=1,111=1,121=1,171=1,181=1,191=1,221=1,231=1,241=1,251=1,261=1,271=1,281=1,291=1,301=1,311=1,321=1,331=1,341=1,75/11=1,18/B61=1,18/B71=1,361=1,36/11=1,371=1,37/11=1,381=1,391=1,401=1,411=1,41/11=1,421=1,422=1,423=1,424=1,425=1,426=1,427=1,428=1,429=1,430=1,431=1,432=1,433=1,434=1,435=1,436=1,437=1,438=1,439=1,440=1,441=1,442=1,443=1,444=1,445=1,446=1,447=1,448=1,449=1,450=1,451=1,45/11=1,18/D21=1,18/D31=1,18/D11=1,18/D41=1,46/11=1,461=1,471=1,481=1,491=1,18/B1=1,18/B11=1,52/31=1,52/41=1,501=1,50/11=1,511=1,512=1,513=1,514=1,515=1,516=1,517=1,518=1,519=1,520=1,521=1,52/11=1,531=1,532=1,533=1,534=1,535=1,536=1,537=1,538=1,539=1,540=1,53/11=1,53/11=1,18/E101=1,18/E111=1,19/C1=1,19-541=1,54/11=1,551=1,561=1,571=1,581=1,181=1,18-591=1,621=1,611=1,18/D41=1,18/D51=1,18/D61=1,121=1,28/D1=1,28/E1=1,28/F1=1,37/41=1,37/51=1,37/5-11=1,52/31=1,52/41=1,52/51=1,52/11=1,52/1/11=1,52/1/21=1,52/1/41=1,52/1/31=1,52/1/51=1,28/C1=1,28/B1=1,28/B11=1,28/B21=1,28/B31=1,28/B11=1,38/31=1,52/21=1,38/A1=1,38/31=1,38/41=1,38/11=1,38/21=1,53/31=1,28-28/F1=1,28-A11=1,28/A21=1,38/B1=1,38/C1=1,1271=1,1281=1,1291=1,1301=1,1251=1,1261=1,1211=1,121/11=1,108/11=1,67/B1=1,67/C1=1,118/1
6	இவ்வார்டின் எல்லைகள்	
	கிழக்கு	8வது வார்டு, பயணியர் மாளிகை
	வடக்கு	12வது வார்டு, மேட்டூர் மெயின் ரோடு
	மேற்கு	13வது வார்டு, ரயில்வே கேட்
	தெற்கு	14வது வார்டு, வட்சி நகர்
7	இவ்வார்டின் மொத்த மக்கள் தொகை	972
8	ஓமலூர் பேரூராட்சியில் உள்ள இவ்வார்டின் மக்கள் தொகை, ஒரு வார்டின் சராசரி மக்கள் தொகையை விட குறைவாகவோ/ கூடுதலாகவோ இருப்பின் அதற்கான காரணம்	-
9	குறிப்பு	-

இடம் : ஓமலூர்  
தேதி :

  
**செயல் அலுவலர்**  
**ஓமலூர் தேர்வுநிலை பேரூராட்சி**  
**சேலம் மாவட்டம்**