

இணைப்பு-1(ஈ)

(பனமரத்துப்பட்டி முதல் நிலை பேரூராட்சி)

;கர்ப்புறம்

வார்டு மறுவரையறை (Delimitation) செய்வதற்கான வரைவு கருத்துருவிற்கான அடிப்படை விவரங்கள்

மாவட்டத்தின் பெயர் : சேலம்

பேரூராட்சியின் பெயர் : பனமரத்துப்பட்டி

வ.எண்.	பேரூராட்சியின் பெயர்	2011 கணக்கெடுப்பு படி மக்கள் தொகை	நிர்ணயிக்கப்பட்ட மொத்த வார்டுகளின் எண்ணிக்கை	குடியிருப்பு கட்டடங்களின் மொத்த எண்ணிக்கை	ஒரு வார்டின் சராசரி மக்கள் தொகை கலம்(3) / கலம் (4)	ஒரு வார்டின் சராசரி குடியிருப்பு கட்டடங்களின் எண்ணிக்கை கலம்(5) / கலம் (4)	ஒரு வீட்டின் சராசரி மக்கள் தொகை கலம் (6) / கலம் (7)	உத்தேசிக்கப்பட்டுள்ள வார்டின் எண்ணிக்கை	உத்தேசிக்கப்பட்டுள்ள வார்டில் உள்ள குடியிருப்பு கட்டடங்களின் எண்ணிக்கை	உத்தேசிக்கப்பட்டுள்ள வார்டில் மதிப்பீடு செய்யப்படும் மக்கள் தொகை கலம் (8) X கலம் (10)	மதிப்பீடு செய்யப்படும் மக்கள் தொகைக்கும் சராசரி மக்கள் தொகைக்கும் உள்ள வித்தியாசம் கலம் (11) – கலம் (6)	மதிப்பீடு செய்யப்படும் மக்கள் தொகைக்கும் சராசரி மக்கள் தொகைக்கும் உள்ள வித்தியாசத்தின் விழுக்காடு கலம்(12) x 100 / கலம்(6)	வித்தியாசத்திற்கான காரணம்	குறிப்பு
1	2	3	4	5	6	7	8	9	10	11	12	13	14	15
1	பனமரத்துப்பட்டி	9368	15	2721	624.533	181	3.443	1	189	651	26	4.19	-	-
2								2	167	575	-50	-7.94		
3								3	195	671	47	7.50		
4								4	168	578	-46	-7.39		
5								5	170	585	-39	-6.28		
6								6	169	582	-43	-6.84		
7								7	167	575	-50	-7.94		
8								8	197	678	54	8.60		
9								9	191	658	33	5.29		
10								10	177	609	-15	-2.43		
11								11	190	654	30	4.74		
12								12	186	640	16	2.54		
13								13	172	592	-32	-5.18		
14								14	192	661	36	5.84		
15								15	191	658	33	5.29		
மொத்தம்									2721	9368	0.00	0.00		

செயல் அலுவலர்
பனமரத்துப்பட்டி பேரூராட்சி
சேலம் மாவட்டம்

**படிவம்
இணைப்பு-2(ஈ)**

நகர்ப்புறம்

**(பனமரத்துப்பட்டி முதல்நிலை பேரூராட்சி)
வரைவு வார்டு மறுவரையறைக்கான (Delimitation) அறிக்கை**

ட்டத்தின் பெயர்: சேலம்

ராட்சியின் பெயர்: பனமரத்துப்பட்டி

வார்டு எண்	1
இவ்வார்டில் உள்ளடங்கிய பகுதிகளின் பெயர்கள்	1) ஏரிரோடு 2) ஏரிரோடு-2 3) அடிகரை காட்டு கொட்டாய்
வார்டின் சராசரி மக்கள் தொகை	625
இவ்வார்டில் உள்ள கட்டடங்களின் எண்கள் (தெருவாரியாக)	1) ஏரிரோடு - 1 கட்டடங்களின் எண் : 1 முதல் 110 = 154 2) ஏரிரோடு-2, கட்டடங்களின் எண்கள்: 9டி முதல் 78 = 17 3) அடிகரை காட்டு கொட்டாய் கட்டடங்களின் எண் . 2 முதல் 27 = 18 மொத்த கட்டடங்களின் எண்ணிக்கை = 189
இவ்வார்டில் உள்ள வீடுகளின் எண்ணிக்கை (தெருவாரியாக)	தெருவின் பெயர் : ஏரிரோடு (154) 1=1, 3A=1, 6-7=2, 7-2=1, 8- 9=2, 11-12=2, 14-15=2, 15-2=1, 17=1, 19-21=2, 21-A=1, 23=1, 22A=1, 24=1, 23A=1, 23B=1, 26=1, 28=1, 28-A=1, 30=1, 29A=1, 29B=1, 30=1, 32-33=2, 31=1, 36-38=3, 41-42=2, 42A=1, 44=1, 43A=1, 45=1, 44A=1, 44A2=1, 44B=1, 44C=1, 45A=1, 46=1, 48=1, 51=1, 49A=1, 52-55=4, 56A=1, 56B=1, 56C=1, 56D=1, 57-59=3, 59A=1, 61=1, 60-2=1, 61-3=1, 62-63=2, 63A-1, 63A-2=165=1, 67=1, 70-71=2, 71-1=1, 71-2=1, 73=1, 72-2=1, 73-74=2, 76=1, 76-1=1, 76-2=1, 76-3=1, 78=1, 77A=1, 78B=1, 79=1, 82=1, 84=1, 85=1, 85A=1, 86A=1, 87- 88=2, 92=1, 93A=1, 96A=1, 94-1=1, 94-2=1, 96=1=1, 98=1, 98A=1, 987B=1, 100=1, 99A=1, 99B=1, 99C=1, 100-122=23, 45A1=1, 45A2=1, 45A3=1, 45A4=1, 46-A5=1, 46-A6=1, 46-A7=1, 46-A8=1, 46-A10=1, 46-A11=1, 46-A12=1, 46-A13=1, 98/1=1. 98/2=1, 98/3=1, 1/98-4=1, 1/98-3=1, 1-1A=1., 42A12=1, 99D=1, 110-1=1, 7-3=1, 79-1=1, 79-2=1, 49-1=1 தெருவின் பெயர் : ஏரிரோடு-2 (17) 72A1=1, 72A2=1, 72A3=1, 72B2=1, 72C=1, 73-74=2, 74A=1, 74A2=1, 76A=1, 76B=1, 72A=1, 77-78=2, 10=1, 9E=1, 9D3=1 தெருவின் பெயர் : அடிகரை காட்டுகொட்டாய் (18) 2-4=3, 4A=1, 4B=1, 4-6=1, 6A=1, 6-2=1, 10-1=1, 10-2=1, 10-3=1, 21=1, 21-1=1, 21-A=1, 22- 23=2, 23-A=1, 27=1
இவ்வார்டின் எல்லைகள்	
வடக்கு	ஐரூகு மலை
கிழக்கு	ஏரிகரை
தெற்கு	வார்டு எண். 2 அடிகரை காட்டு கொட்டாய்
மேற்கு	வார்டு எண்.3 காளியா கோயில் புதூர்
இவ்வார்டின் மொத்த மக்கள் தொகை	651

பனமரத்துப்பட்டி பேருராட்சி உள்ளாட்சி அமைப்பில் உள்ள இவ்வாட்டின் மக்கள் தொகை, ஒரு வாட்டின் சராசரி மக்கள் தொகையை விட குறைவாகவோ/ கூடுதலாகவோ இருப்பின் அதற்கான குறிப்பு	-
---	---

: பனமரத்துப்பட்டி

:

கையொப்பம் :



பெயர் ; க. கணேசன்

பதவி : செயல் அலுவலர்

பனமரத்துப்பட்டி பேருராட்சி

படிவம்
இணைப்பு-2(ஈ)

நகர்ப்புறம்

(பனமரத்துப்பட்டி முதல்நிலை பேரூராட்சி)
வரைவு வார்டு மறுவரையறைக்கான (Delimitation) அறிக்கை

ட்டத்தின் பெயர்: சேலம்

ராட்சியின் பெயர்: பனமரத்துப்பட்டி

வார்டு எண்	2
இவ்வார்டில் உள்ளடங்கிய பகுதிகளின் பெயர்கள்	1) அடிகரை காட்டு கொட்டாய் 2) பள்ளர் தெரு 3) அடிகரை காட்டு கொட்டாய்
வார்டின் சராசரி மக்கள் தொகை	625
இவ்வார்டில் உள்ள கட்டடங்களின் எண்கள் (தெருவாரியாக)	1) அடிகரை காட்டு கொட்டாய் கட்டடங்களின் எண்: - 1 முதல் 107 = 101 2) பள்ளர் தெரு - கட்டடங்களின் எண் - 1 08 முதல் 148 = 56 3) அடிகரை காட்டு கொட்டாய் கட்டடங்களின் எண்: 7 முதல் 38பி = 10 மொத்த கட்டடங்களின் எண்ணிக்கை = 167
இவ்வார்டில் உள்ள வீடுகளின் எண்ணிக்கை (தெருவாரியாக)	தெருவின் பெயர் : :அடிகரை காட்டு கொட்டாய் (101) 1=1, 14- 15=2, 17=1, 17A=1, 25=1, 24A=1, 150=1, 149A=1, 25-37=13, 43=1, 43-2=1, 44-45=2, 48-49=2, 50A=1, 52=1, 55-2=1, 52-1=1, 53=1, 55=1, 55-A=1, 56- 60=5, 62=1, 62A=1, 64-66=2, 68=1, 68A=1, 68B=1, 70=1, 71A=1, 75A=1, 73=1, 72A=1, 72A-2=1, 72B=1, 75-77=3, 77A=1, 77B=1, 78=1, 78A=1, 78A1=1, 79- 80=2, 80A=1, 81-83=3, 85=1, 85A=1, 85A2=1, 85B=1, 86-87=2, 87A,=1 87B=1, 87B2=1, 89=1, 88A=1, 88B=1, 90=1, 89A=1, 89A2=1, 90-1=1, 91-1=1, 91-2=1, 91=1, 94-95=2, 95-2=1, 99=1, 102A=1, 104=1, 105A=1, 45-1=1, 44-3=1, 50A-1=1, 143-1=1, 14-1, 107=1 தெருவின் பெயர் : :பள்ளர் தெரு (56) 108=1, 110-111=2, 111a=1, 113=1, 115=1, 115a=1, 115a2=1, 117=1, 116A=1, 117-1=1, 118a=1, 119-121=3, 121a=1, 121b=1, 123=1, 122b=1, 124=1, 123a=1, 123b=1, 125=1, 124a=1, 124b=1, 125-1=1, 126-128=3, 128a-1=1, 128b=1, `129-130=2, 130a=1, 131-135=5, 135A=1, 135A2=1, 136=1, 138=1, 138A=1, 138A2=1, 139A=1, 138B=1, 138C=1, 130-1=1, 147=1, 130-1=1, 148A=1=1, 148A2=1, 50A2=1, 148=1 தெருவின் பெயர் : :அடிகரை காட்டு கொட்டாய் (10) 17=1, 18C=1, 18B=1, 15=1, 18D=1, 7=1, 15-2=1, 148A2=1, 38A=1, 38B=1
இவ்வார்டின் எல்லைகள்	
வடக்கு	வார்டு எண். 1 ஏரிரோடு
கிழக்கு	வார்டு எண்.3 காளியா கோயில் புதூர்
தெற்கு	வார்டு எண்.7 உப்பாண்டி தெரு
மேற்கு	வார்டு எண். 1 ஏரிரோடு
இவ்வார்டின் மொத்த மக்கள் தொகை	575

பனமரத்துப்பட்டி பேருராட்சி உள்ளாட்சி அமைப்பில் உள்ள இவ்வாட்டின் மக்கள் தொகை, ஒரு வாட்டின் சராசரி மக்கள் தொகையை விட குறைவாகவோ/கூடுதலாகவோ இருப்பின் அதற்கான காரணம்	-
குறிப்பு	-

: பனமரத்துப்பட்டி

:

கையொப்பம் :



பெயர் ; க. கணேசன்

பதவி : செயல் அலுவலர்

பனமரத்துப்பட்டி பேருராட்சி

**படிவம்
இணைப்பு-2(ஈ)**

நகர்ப்புறம்

**(பனமரத்துப்பட்டி முதல்நிலை பேரூராட்சி)
வரைவு வார்டு மறுவரையறைக்கான (Delimitation) அறிக்கை**

டத்தின் பெயர்: சேலம்

ராட்சியின் பெயர்: பனமரத்துப்பட்டி

வார்டு எண்	3
இவ்வார்டில் உள்ளடங்கிய பகுதிகளின் பெயர்கள்	1) காளியா கோயில் புதூர் 2) புதுவலசு காட்டு கொட்டாய்
வார்டின் சராசரி மக்கள் தொகை	625
இவ்வார்டில் உள்ள கட்டிடங்களின் எண்கள் (தெருவாரியாக)	1) காளியா கோயில் புதூர் - 1 முதல் 63 =97 2) புதுவலசு காட்டு கொட்டாய் - 64 முதல் 153 = 98 மொத்த கட்டிடங்களின் எண்ணிக்கை = 195
இவ்வார்டில் உள்ள வீடுகளின் எண்ணிக்கை (தெருவாரியாக)	தெருவின் பெயர் காளியா கோயில் புதூர் (97) 2A=1, 2A1=1, 2A2=1, 3-8=6, 10=1, 10A=1, 10A2=1, 10B=1, 11-16=6, 16A=1, 19-1=1, 19-2=1, 19-3=1, 19-4=1, 19-5=1, 19-6=1, 19-9=1, 22=1, 21A=1 23=1, 22A=1, 25=1, 24-2=1, 26=1, 25A=1, 27=1, 26A=1, 26B=1, 26C=1, 26D=1, 26E=1, 26F=1, 26G=1, 26H=1. 26I=1, 26J=1, 28=1, 27A=1, 27A2=1, 27A1=1, 20E=1, 27-2=1, 28A=1, 27A3=1, 27A4=1, 27A5=1, 27A6=1, 27A7=1, 27A8=1, 27A9=1, 27A10=1, 27A11=1, 27A12=1, 27A13=1, 29=1, 28A=1, 30=1, 29A=1, 30-32=3, 32-2=1, 33-38=6, 38A=1, 40=1, 41A=1, 43=1, 43A=1, 44=1, 46=1, 48=1, 49A=1, 50=1, 52=1, 52-1=1, 53B=1, 54-55=2, 55A=1, 56-58=3, 61-63=3, 63-2=1, 65=1, 54A=1, 67=1, 66A=1, 68=1, 67A=1, 68=1, 70=1, 72-73=3, 77-82=6, 84-86=3, 86A=1, 86B=1, 90=1, 89A=1, 90-91=2, 93- 94=2, 94A=1, 96=1, 95A=1, 95B=1, 97- 100=4, 103-105=3, 105A=1, 3/14-1=1, 105-1=1, 105-2=1 தெருவின் பெயர் புது வலசு காட்டு கொட்டாய் (98) 108-109=2, 109A=1, 109B=1, 109B2=1, 109C=1, 114=1, 113A=1, 113B=1, 113C=1, 113D=1, 114,-115=2, 115A=1, 117=1, 116A=1, 117=1, 120-121=2, 121A=1, 122- 123=2, 123A=1, 124=1, 126-127=2, 128A=1, 130=1, 129A=1, 131=1, 130A=1, 130B=1, 131A=1, 133=1, 132A2=1, 133A=1, 136=1, 136A=1, 137-138,=2 1389A=1, 140=1, 130-2=1, 141=1, 140B=1, 140C=1, 140D=1, 140E=1, 140F=1, 140G=1, 140H,M=1 140-I=1, 140J=1, 140L2=1, 140M-2=1, 140N2=1, 141-0-1=1, 145=1, 144A=1, 144B=1, `147-149=3, 149A2=1, 151=1, 129=1, 140M2=1, 151=1, 153=1, 140M-3=1, 140M4=1
இவ்வார்டின் எல்லைகள்	
வடக்கு	ஏரிகரை
கிழக்கு	திப்பம்பட்டி கிராம ஊராட்சி
தெற்கு	வார்டு எண். 4 தெற்கு மெயின் ரோடு
மேற்கு	வார்டு எண். 2 பள்ளர் தெரு
இவ்வார்டின் மொத்த மக்கள் தொகை	671
பனமரத்துப்பட்டி பேரூராட்சி உள்ளாட்சி அமைப்பில் உள்ள இவ்வார்டின் மக்கள் தொகை, ஒரு வார்டின் சராசரி மக்கள் தொகையை விட குறைவாகவோ/கூடுதலாகவோ இருப்பின் அதற்கான காரணம்	-

குறிப்பு

-

: பனமரத்துப்பட்டி

:

கையொப்பம் :



பெயர் ; க. கணேசன்

பதவி : செயல் அலுவலர்

பனமரத்துப்பட்டி பேரூராட்சி

**படிவம்
இணைப்பு-2(ஈ)**

நகர்ப்புறம்

**(பனமரத்துப்பட்டி முதல்நிலை பேரூராட்சி)
வரைவு வார்டு மறுவரையறைக்கான (Delimitation) அறிக்கை**

டத்தின் பெயர்: சேலம்

ாட்சியின் பெயர்: பனமரத்துப்பட்டி


வார்டு எண்	4
இவ்வார்டில் உள்ளடங்கிய பகுதிகளின் பெயர்கள்	1) தெற்கு மெயின் ரோடு 2) இச்சமரபிள்ளையார் கோயில் தெரு 3) செட்டி தெரு 4) பழைய போஸ்ட் ஆபீஸ் தெரு 5) உப்பாண்டி தெரு 6) ஆண்டி தெரு 7) அடிகரை காட்டு கொட்டாய்
வார்டின் சராசரி மக்கள் தொகை	625
இவ்வார்டில் உள்ள கட்டடங்களின் எண்கள் (தெருவாரியாக)	1) தெற்கு மெயின் ரோடு -1 முதல் 24 =20 2) இச்சமரபிள்ளையார் கோயில் தெரு-1 முதல் 41 = 42 3) செட்டி தெரு-1 முதல் 28 = 20 4) பழைய போஸ்ட் ஆபீஸ் தெரு-1 முதல் 14 = 50 5) உப்பாண்டி தெரு - 16 முதல் 27 = 17 6) ஆண்டி தெரு - 1 முதல் 24பி = 10 7) அடிகரை காட்டு கொட்டாய் - 52ஏ முதல் 56 எப் = 9 மொத்த கட்டடங்களின் எண்ணிக்கை = 168
இவ்வார்டில் உள்ள வீடுகளின் எண்ணிக்கை (தெருவாரியாக)	தெருவின் பெயர் : தெற்கு மெயின் ரோடு (20) 1=1, 1A=1, 1B=1, 2=1,6-7=2, 8A=1, 10-11=2, 11A=1, 12-14=3, 19-23=5, 12-1=1, 24=1 தெருவின் பெயர் :இச்சமரபிள்ளையார் கோயில்தெரு (42) 3=1, 3-1=1, 4=1, 11=1, 13-15=3, 20A=1, 22A=1, 24=1, 27=1, 30-31=2 34-35=2, 38-40=3, 19A=1, 18=1, 34-1=1, 9A=1, 26B=1, 26A=1, 26=1 24=1, 23=1, 20=1, 20B=1, 20A=1, 28=1, 27A=1, 27B=1, 28-1=1, 30-32=3, 32A=1, 33-34=2, 36=1, 41=1 தெருவின் பெயர் : செட்டி தெரு (20) 1=1, 3- 5=3, 8=1, 8A=1, 9-17=9, 17A=1, 18=1, 26B=1, 26C=1, 28=1 தெருவின் பெயர் : பழைய போஸ்ட் ஆபீஸ் தெரு (50) 40=1, 40A=1, 12=1, 41=1, 41A=1, 1-4=4, 4A=1, 4B=1, 5-7=3, 7A=1, 7V=1, 7C=1, 7D=1, 11=1, 11A=1, 12-13=2, 2=1, 15-17=3, 19=1, 9-10=2, 16-18=3, 21=1, 23=1, 46=1, 26=1, 27A=1, 28- 29=2, 32=1, 33=1, 36- 37=2, 7A=1, 7B=1, 7A=1, 7A1=1, 8=1, 10=1, 14=1 தெருவின் பெயர் : உப்பாண்டி தெரு (17) 17=1, 16B=1, 17A=1, 17B=1, 19=1, 18=1, 18A=1, 18B=1, 18C=1, 18D=1, 18E=1, 20=1, 19A=1, 22=1, 24-25=2, 27=1 தெருவின் பெயர் : ஆண்டி தெரு (10) 1-2=2, 2-1=1, 3=1, 3A=1, 3B=1, 2A=1, 25- 26=2, 24A=1 தெருவின் பெயர் அடிகரை காட்டு கொட்டாய் (9) 56F=1, 58=1, 57a=1, 55a=1, 56a=1, 56c=1, 56d=1, 53=1, 52A=1
இவ்வார்டின் எல்லைகள்	
வடக்கு	வார்டு எண்.3 புது வலசு காட்டு கொட்டாய்
கிழக்கு	கம்மாள்பட்டி மெயின் ரோடு
தெற்கு	வார்டு எண். 15 அங்கண்ணன் தெரு
மேற்கு	வார்டு எண். 5 நல்லியாம்புதூர் காட்டு கொட்டாய்
இவ்வார்டின் மொத்த மக்கள் தொகை	578

<p>பனமரத்துப்பட்டி பேரூராட்சி உள்ளாட்சி அமைப்பில் உள்ள இவ்வார்டின் மக்கள் தொகை, ஒரு வார்டின் சராசரி மக்கள் தொகையை விட குறைவாகவோ/ கூடுதலாகவோ இருப்பின் அதற்கான காரணம்</p>	<p>-</p>
<p>குறிப்பு</p>	<p>-</p>

: பனமரத்துப்பட்டி

:

கையொப்பம் :



பெயர் ; க. கணேசன்

பதவி : செயல் அலுவலர்.

பனமரத்துப்பட்டி பேரூராட்சி

படிவம்
இணைப்பு-2(ஈ)

நகர்ப்புறம்

(பனமரத்துப்பட்டி முதல்நிலை பேரூராட்சி)
வரைவு வார்டு மறுவரையறைக்கான (Delimitation) அறிக்கை

ட்டத்தின் பெயர்: சேலம்

ராட்சியின் பெயர்: பனமரத்துப்பட்டி

வார்டு எண்	5
இவ்வார்டில் உள்ளடங்கிய பகுதிகளின் பெயர்கள்	1) நல்லியாம்புதூர் காட்டு கொட்டாய்
வார்டின் சராசரி மக்கள் தொகை	625
இவ்வார்டில் உள்ள கட்டடங்களின் எண்கள் (தெருவாரியாக)	1) நல்லியாம்புதூர் காட்டு கொட்டாய் - 1 முதல் 84 = 170 மொத்த கட்டடங்களின் எண்ணிக்கை = 170
இவ்வார்டில் உள்ள வீடுகளின் எண்ணிக்கை (தெருவாரியாக)	தெருவின் பெயர் : நல்லியாம்புதூர் காட்டுகொட்டாய் (170) 3=1, 3-1=1, 5-6=2, 8=1, 10=1, 12=1, 12-1=1, 13A=1, 13-18=6, 18A=1, 18A2=1, 18B=1, 18B2=1, 18C=1, 18C2=1, 18D4=1, 18D5=1, 18D6=1, 18D7=1, 19=1, 21=1, 21-1=1, 21-2=1, 21- 3=1, 21-4=1, 23=1, 22-Q=1, 22B, 22B1=1, 22B2=1, 22B3=1, 22C=1, 22D=1, 22D1=1, 22D2=1, 23D8=1, 22E1=1, 22E2=1, 22E3=1, 22E5=1, 25=1, 24A=1, 26=1, 25A=1, 25D=1, 25D2=1, 27=1, 26A=1, 27-1=1, 21, 29A=1, 30A=1, 32=1, 31A=1, 31B=1, 32-33=2, 33A=1, 33A2=1, 32E=1, 35=1, 34A=1, 34C=1, 34D=1, 34E=1, 38=1, 36A=1, 36=1, 36B2=1, 38=1, 37A=1, 37A2=1, 37C=1, 39=1, 38A=1, 39=1, 38A2=1, 38B1=1, 38B2=1, 39B=1, 41=1, 40D2=1, 41=1, 41A=1, 41A2=1, 41A3=1, 46=1, 45A=1, 45B=1, 45B3=1, 46A3=1, 46C=1, 47=1, 46A=1, 47-2=1, 49=1, 48A=1, 48A2=1, 48B3=1, 49=1, 51=1, 28A=1, 51B=1, 52-53=2, 53A=1, 54=1, 57=1, 57A=1, 57C=1, 57D=1, 58-59=2, 61A=1, 63=1, 63A=1, 65=1, 68=1, 68A=1, 69-72=4, 74-75=2, 75A=1, 81A=1, 83-2=1, 83A=1, 84-85=2, 84A1=1, 67=1, 22E=1, 38B=1, 22D=1, 18D1=1, 18D2=1, 18D3=1, 22D2=1, 22D3=1, 28B=1, 57D1=1, 57D2=1, 57D3=1, 45B=1, 39C=1, 39D=1, 39F=1, 40A=1, 40B=1, 40C=1, 40D=1, 40E=1, 10-1=1, 54-1=1, 18-2=1, 19-1=1, 19-2=1, 22E5=1, 22E6=1, 22B3=1, 16-1=1, 16-2=1, 32- 2=1, 32-1=1, 32-3=1, 22B6=1, 82C3=1, 22E1=1, 74-1=1, 74- 2=1, 74-3=1, 31-1=1, 31-2=1
இவ்வார்டின் எல்லைகள்	
வடக்கு	வார்டு எண்.3 புது வலசு காட்டு கொட்டாய்
கிழக்கு	வார்டு எண்.4 ஆண்டி தெரு
தெற்கு	வார்டு எண்.9 குரும்பர் தெரு
மேற்கு	வார்டு எண்.6 நல்லியாம்புதூர் காட்டு கொட்டாய் மற்றும் வார்டு எண்7 ரெட்டியார் தெரு
இவ்வார்டின் மொத்த மக்கள் தொகை	585
பனமரத்துப்பட்டி பேரூராட்சி உள்ளாட்சி அமைப்பில் உள்ள இவ்வார்டின் மக்கள் தொகை, ஒரு வார்டின் சராசரி மக்கள் தொகையை விட குறைவாகவோ/கூடுதலாகவோ இருப்பின் அதற்கான காரணம்	-

குறிப்பு	-
----------	---

: பனமரத்துப்பட்டி

கையொப்பம் :



பெயர் ; க. கணேசன்

பதவி : செயல் அலுவலர்

பனமரத்துப்பட்டி பேரூராட்சி

படிவம்
இணைப்பு-2(ஈ)

நகர்ப்புறம்

(பனமரத்துப்பட்டி முதல்நிலை பேரூராட்சி)
வரைவு வார்டு மறுவரையறைக்கான (Delimitation) அறிக்கை

ட்டத்தின் பெயர்: சேலம்

ராட்சியின் பெயர்: பனமரத்துப்பட்டி

வார்டு எண்	6
இவ்வார்டில் உள்ளடங்கிய பகுதிகளின் பெயர்கள்	1) நல்லியாம்புதூர் காட்டு கொட்டாய்
வார்டின் சராசரி மக்கள் தொகை	625
இவ்வார்டில் உள்ள கட்டடங்களின் எண்கள் (தெருவாரியாக)	1) நல்லியாம்புதூர் காட்டு கொட்டாய் - 84 முதல் 177 = 169 மொத்த கட்டடங்களின் எண்ணிக்கை = 169
இவ்வார்டில் உள்ள வீடுகளின் எண்ணிக்கை (தெருவாரியாக)	தெருவின் பெயர் : நல்லியாம்புதூர் காட்டு கொட்டாய் (169) 76=1, 78-83=6, 84B=1, 84BA=1, 84B2=1, 85-97=13, 97A=1, 97B=1, 99=1, 98A=1, 98B=1, 99=1, 98A=1, 98B=1, 100=1, 100A=1, 100B=1, 100C=1, 192=1, 101A=1, 102- 103=2, 103A=1, 104-111=7, 111A=1, 114-115=2, 115A=1, 116-117=2, 117A=1, 118-119=2, 119-2=1, 121-123=4, 124A=1, 126=1, 126A=1, 129=1, 128A=1, 130=1, 129A=1, 132=1, 131-2=1, 135-138=4, 138-2=1, 138A=1, 139-140=2, 142=1, 144-145=2, 145-2=1, 146-147,=2 147A=1, 149-150=2, 150A=1, 150B=1, 151-152=2, 154-156=3, 156A=1, 156B=1, 157-158=2, 159A=1,160=1, 162-163=2, 163A=1, 164A=1, 164B=1, 165=1, 165-1=1, 165-2=1, 165-3=1, 165-4=1, 165-5=1, 165-6=1, 165-7=1, 165-8=1, 168=1, 167-1=1, 167-2=1, 167-B=1, , 167C=1, 167D=1, 167E=1, 169=1, 168-1=1, 169A=1, 170-1=1, 170-2=1, 170-3=1, 170-4=1. 171-1=1, 171-2=1, 171-3=1, 171-4=1, 170A=1, 170-B=1, 170C=1, 170D=1, 170E=1, 170F=1, 170G=1, 170H=1, 171=1, 173A=1, 175=1, 175-A=1, 176=1, 176-A=1, 177=1, 168A=1, 170A=1, 160F=1, 171A1=1, 170A5=1, 167B=1, 124=1, 124-1=1, 165-A=1, 165B=1, 165C=1, 92-1=1, 170A5=1, 171A3=1, 165-9=1, 170B1=1, 170-1=1, 166-1=1, 166-3=1, 166-2=1, 168-2=1, 168-3=1, 60A1=1, 100A2=1, 100A1=1, 165B=1, 165-1=1, 168-3=1, 170A1=1, 171A31=1 170A32=1, 139-1=1, 171-5=1, 165-9=1, 126-1=1
இவ்வார்டின் எல்லைகள்	
வடக்கு	வார்டு எண். 5 நல்லியாம்புதூர் காட்டு கொட்டாய்
கிழக்கு	வார்டு எண். 5 நல்லியாம்புதூர் காட்டு கொட்டாய்
தெற்கு	வார்டு எண். 5 நல்லியாம்புதூர் காட்டு கொட்டாய்
மேற்கு	வார்டு எண். 7 திருவள்ளூர் சாலை
இவ்வார்டின் மொத்த மக்கள் தொகை	582
பனமரத்துப்பட்டி பேரூராட்சி உள்ளாட்சி அமைப்பில் உள்ள இவ்வார்டின் மக்கள் தொகை, ஒரு வார்டின் சராசரி மக்கள் தொகையை விட குறைவாகவோ/கூடுதலாகவோ இருப்பின் அதற்கான காரணம்	-

: பனமரத்துப்பட்டி

:

கையொப்பம் :



பெயர் ; க. கணேசன்

பதவி : செயல் அலுவலர்

பனமரத்துப்பட்டி பேரூராட்சி

படிவம்
இணைப்பு-2(ஈ)

நகர்ப்புறம்

(பனமரத்துப்பட்டி முதல்நிலை பேரூராட்சி)
வரைவு வார்டு மறுவரையறைக்கான (Delimitation) அறிக்கை

ட்டத்தின் பெயர்: சேலம்

ராட்சியின் பெயர்: பனமரத்துப்பட்டி

வார்டு எண்	7
இவ்வார்டில் உள்ளடங்கிய பகுதிகளின் பெயர்கள்	1) உப்பாண்டி தெரு 2) ரெட்டியார் தெரு 3) மேற்கு மெயின் ரோடு 4) நல்லியாம்புதூர் காட்டு கொட்டாய் 5) திருவள்ளுவர் சாலை
வார்டின் சராசரி மக்கள் தொகை	625
இவ்வார்டில் உள்ள கட்டடங்களின் எண்கள் (தெருவாரியாக)	1) உப்பாண்டி தெரு - 1 முதல் 35 = 33 2) ரெட்டியார் தெரு - 1 முதல் 47 = 70 3) மேற்கு மெயின் ரோடு - 24 முதல் 27 = 30 4) நல்லியாம்புதூர் காட்டு கொட்டாய் - 170ஏ5 முதல் 170 பி = 11 5) திருவள்ளுவர் சாலை - 30 முதல் 60 = 23 மொத்த கட்டடங்களின் எண்ணிக்கை = 167
இவ்வார்டில் உள்ள வீடுகளின் எண்ணிக்கை (தெருவாரியாக)	தெருவின் பெயர் : உப்பாண்டி தெரு (33) 1=1, 1A=1, 1B=1, 3=1, 2-1=1, 2-2=1, 3-1=1, 4- 5=2, 6=1, 10=1, 10A=1, 10B=1, 15=1, 15A=1, 28=1, 301=1 30B=1, 30C=1, 33=1, 33-1=1, 29=1, 35=1, 19-1=1, 19-2=1, 7A=1, 16-1=1, 7A1=1, 7A2=1, 7A3=1, 29-1=1 தெருவின் பெயர் : ரெட்டியார் தெரு (70) 2-1=1, 2-2=1, 33-1=1, 33-5=1, 33-6=1, 33-7=1, 33-8=1, 35=1, 34-1=1, 34-2=1, 34-3=1, 1A=1, 2=1, 2-1=1, 3-11=9, 11A=1, 11B=1, 13=1, 12A=1, 13-1=1, 14-15=2, 23G=1, 18-23=6, 23A=1, 23B=1, 23C=1, 23D=1, 23E=1, 23A=1, 24=1, 26-31=6, 31A=1, 33-36=4, 36A=1, 37-39=3, 39A=1, 39B=1, 39C=1, 41-44=4, 44A, 45-47=3, 10A=1 தெருவின் பெயர் : மேற்கு மெயின் ரோடு (30) 24=1, 23A=1, 23E=1, 24-1=1, 25-26=2, 26A1=1, 26A2=1, 26B=1, 26C=1, 28=1, 27A=1, 27A2=1, 23H=1, 44B=1, 44C=1, 44D=1, 44E=1, 23C=1, 23B=1, 13A=1, 23D2=1, 10A=1, 10B=1, 23G2=1, 23E1=1, 23E2=1, 231=1, 22-3=1, 23A3=1 தெருவின் பெயர் : நல்லியாம்புதூர் காட்டு கொட்டாய் (11) 170A=1, 170B=1, 170C=1, 170D=1, 170E=1, 170F=1, 170G=1, 170A3=1, 171A=1, 171A1=1, 170A5=1 தெருவின் பெயர் : திருவள்ளுவர் சாலை (23) 30=1, 29A=1, 31=1, 30A=1, 30B=1, 30D=1 35A=1, 39=1, 41=1, 43=1, 45=1, 47-48=2, 50-52=3, 55-57=3, 59- 60=2, 52A=1, 52A1=1
இவ்வார்டின் எல்லைகள்	
வடக்கு	வார்டு எண். 2 பள்ளர் தெரு
கிழக்கு	வார்டு எண். 5 நல்லியாம்புதூர் காட்டு கொட்டாய்
தெற்கு	வார்டு எண். 8 திருவள்ளுவர் சாலை
மேற்கு	களரம்பட்டி மெயின் ரோடு
இவ்வார்டின் மொத்த மக்கள் தொகை	575

பனமரத்துப்பட்டி பேரூராட்சி உள்ளாட்சி அமைப்பில் உள்ள இவ்வாட்டின் மக்கள் தொகை, ஒரு வாட்டின் சராசரி மக்கள் தொகையை விட குறைவாகவோ/ கூடுதலாகவோ இருப்பின் காரணம்	-
குறிப்பு	-

: பனமரத்துப்பட்டி

:

கையொப்பம் :



பெயர் ; க. கணேசன்

பதவி : செயல் அலுவலர்

பனமரத்துப்பட்டி பேரூராட்சி

படிவம்
இணைப்பு-2(ஈ)

நகர்ப்புறம்

(பனமரத்துப்பட்டி முதல்நிலை பேரூராட்சி)
வரைவு வார்டு மறுவரையறைக்கான (Delimitation) அறிக்கை

டத்தின் பெயர்: சேலம்

ராட்சியின் பெயர்: பனமரத்துப்பட்டி

வார்டு எண்	8
இவ்வார்டில் உள்ளடங்கிய பகுதிகளின் பெயர்கள்	1) யாதவர் தெரு 2) தெலுங்கர் தெரு 3) அங்கண்ணன் தெரு 4) அங்காளம்மன் கோயில் தெரு 5) ஒட்டர் தெரு 6) திருவள்ளூவர் சாலை 7) சந்தை பேட்டை
வார்டின் சராசரி மக்கள் தொகை	625
இவ்வார்டில் உள்ள கட்டடங்களின் எண்கள் (தெருவாரியாக)	1) யாதவர் தெரு - 1 முதல் 39 = 47 2) தெலுங்கர் தெரு - 1 முதல் 38 = 40 3) அங்கண்ணன் தெரு 1 முதல் 36ஏ = 27 4) அங்காளம்மன் கோயில் தெரு - 3 முதல் 52ஏ2 = 38 5) ஒட்டர் தெரு - 1 முதல் 17 = 20 6) திருவள்ளூவர் சாலை - 1 முதல் 8 = 8 7) சந்தைபேட்டை - 3 எச் முதல் 10 = 17 மொத்த கட்டடங்களின் எண்ணிக்கை = 197
இவ்வார்டில் உள்ள வீடுகளின் எண்ணிக்கை (தெருவாரியாக)	தெருவின் பெயர் யாதவர் தெரு (47) 1-6=6, 6a=1, 7-10=4, 10-1=1, 10-3=1, 11-14=4, 13a=1, 15-16=2, 19A=1, 19B=1, 20-22=3 23,B=1, 24-25=2, 25A=1, 26-32=7, 35=1, 35A=1 37=1,36A=1, 38-39=2, 35=1, 38A=1, 17- 18=2, 33=1 தெருவின் பெயர் தெலுங்கர் தெரு (40) 2=1, 2-1=1, 3-4=2, 4A=1, 4B=1, 6-8=3, 8A=1, 10=1, 9A=1, 10-5=1, 10-11=2, 14A=1 15-17=3, 19=1, 19A=1, 19B=1, 20-24=5, 24A=1, 25A=1, 26-2=1, , 9-1=1, 19=1, 19B1=1, 19-1=1, 9B1=1, 35=1, 35A=1, 37=1, 36A=1, 38=1 தெருவின் பெயர் அங்கண்ணன் தெரு (27) 38A=1, 38=1, 8/1-3=3, 3A=1, 4-9=9, 9A=1, 10A=1, 12=1, 11-2=1, 13=1, 12A1=1, 13-16=4 16A=1, 16B=1 ,19=1, 18A=1, 20=1 தெருவின் பெயர் அங்காளம்மன் கோயில் தெரு (38) 3A=1, 4- 7=4, 7A=1 8-10=3 14=1, 14B=1, 14C=1 20-22=3, 27-30=4, 30A=1, 32=1, 16A=1, 23J=1, 23K=1, 23L=1, 23M=1, 23N=1,, 23O=1, 23P=1, 23Q=1, 23R=1, 3I=1, 35A=1, 35B=1, 12A=1, 23A=1, 52A=1, 52A1=1, 52A2=1, 34A=1, 50A=1, 31F=1 தெருவின் பெயர் ஒட்டர் தெரு (20) 1A=1, 2=1, 4-7=4 , 7A=1, 7B=1,7C=1 8-10=3, 12=1, 12B=1, 12C=1, 13 14=2, 14A=1, 14B=1, 17=1 தெருவின் பெயர் திருவள்ளூவர் சாலை (8) 1-8 = 8 தெருவின் பெயர் சந்தைபேட்டை (17) 3H=1, 4-8=5, 7A=1, 7B=1, 7C=1, 7D=1, 7E=1, 7F=1, 7G=1, 7H=1, 8-10=3
இவ்வார்டின் எல்லைகள்	
வடக்கு	வார்டு எண். 7 திருவள்ளூவர் சாலை
கிழக்கு	வார்டு எண். 9 சந்தைபேட்டை
தெற்கு	பள்ளிதெருப்பட்டி கிராம ஊராட்சி
மேற்கு	களரம்பட்டி
இவ்வார்டின் மொத்த மக்கள் தொகை	678

பனமரத்துப்பட்டி பேரூராட்சி உள்ளாட்சி அமைப்பில் உள்ள இவ்வாட்டின் மக்கள் தொகை, ஒரு வார்டின் சராசரி மக்கள் தொகையை விட குறைவாகவோ/கூடுதலாகவோ இருப்பின் அதற்கான காரணம்	-
குறிப்பு	-

: பனமரத்துப்பட்டி

:
கையொப்பம் : 
பெயர் ; க. கணேசன்
பதவி : செயல் அலுவலர்
பனமரத்துப்பட்டி பேரூராட்சி

படிவம்
இணைப்பு-2(ஈ)


நகர்ப்புறம்

(பனமரத்துப்பட்டி முதல்நிலை பேரூராட்சி)
வரைய வார்டு மறுவரையறைக்கான (Delimitation) அறிக்கை

டத்தின் பெயர்: சேலம்

ரட்சியின் பெயர்: பனமரத்துப்பட்டி

வார்டு எண்	9
இவ்வார்டில் உள்ளடங்கிய பகுதிகளின் பெயர்கள்	1) சந்தைபேட்டை 2) கோம்பைகாடு காட்டு கொட்டாய் 3) உலகரைமேடு 4) அடிகரைகாட்டு கொட்டாய்
வார்டின் சராசரி மக்கள் தொகை	625
இவ்வார்டில் உள்ள கட்டடங்களின் எண்கள் (தெருவாரியாக)	1) சந்தைபேட்டை - 1 முதல் 1 சி = 3 2) கோம்பைகாடுகாட்டுகொட்டாய்- 46 முதல் 73-1=76 3) உலகரைமேடு - 2 முதல் 84ஏ = 91 4) அடிகரைகாட்டு கொட்டாய்- 28 முதல் 50 = 21 மொத்த கட்டடங்களின் எண்ணிக்கை = 191
இவ்வார்டில் உள்ள வீடுகளின் எண்ணிக்கை (தெருவாரியாக)	தெருவின் பெயர் சந்தை பேட்டை (3) 1A=1, 1B=1, 1C=1 தெருவின் பெயர் கோம்பைகாடு காட்டு கொட்டாய் (76) 71-1, 71-2, 7-3, 71-4, 71-5, 71-6, 71-7, 71-8, 71, 71-9, 71-10, 71-11, 71-12, 71-13, 71-14, 71-15, 71-16, 71-17A, 71-18, 71-19, 71-29, 71-21, 71-22, 71-23, 71-24, 71-25, 71-26, 71-27, 71-27A, 71-1=1, 71-29=1, 71-30=1, 71-31=1, 71-32=1, 71-33=1, 71-34=1, 71-35=1, 71-36=1, 71-C=1, 73=1, 80A=1, 80-2=1, 46-48=3, 48A=1, 52=1, 53=1, 53A=1, 53A3=1, 55-56=3, 58A=1, 62=1, 61A=1, 62=1, 62A=1, 65=1, 64-2=1, 65-2=1, 67-68=2, 68A=1, 69A=1, 71=1, 70A=1, 70B=1, 65-2=1, 71-17=1, 46J4=1, 46J5=1, 46J6=1, 72A3=1, 46J7=1, 73-1=1, 46A4=1 தெருவின் பெயர் உலகரைமேடு (91) 72A1=1, 72A2=1, 72A3=1, 72B2=1, 72C=1, 73-74=2, 74A=1, 74A2=1, 76A=1, 76B=1, 77-78=2, 78A=1, 78A2=1, 46J=1, 2-3=2, 6=1, 5A=1, 9=1, 9C=1, 9E=1, 10B=1, 10-1=1, 11-16=6, 16A=1, 16A2=1, 16B=1, 16C=1, 16D=1, 16E=1, 16F=1, 17=1, 17A=1, 17C=1, 19=1, 19-2=1, 18A=1,, 19-22=4, 24=1, 24-2=1, 24A=1, 26=1, 25A=1, 25A2=1, 27=1, 26A=1, 27-28=2, 28-1=1, 28A1=1, 29A=1, 29A1=1, 29A2=1, 29A3=1, 29A4=1, 84A=1, 29-4, 29J=1, 231=1, 30-1=1, 30-2=1, 30A=1, 30B=1, 30B1=1, 30B2=1, 30C=1, 31=1, 34=1, 36-37=2, 39=1, 40A=1, 41=1, 45=1, 44A=1, 44A2=1, 44A3=1, 46G1=1, 39-1=1, 39-2=1, 39-3=1 தெருவின் பெயர் அடிகரை காட்டு கொட்டாய் (21) 28A2=1, 28=1, 28A=1, 29-30=2, 34A2=1, 34C=1, 35B=1, 35B2=1, 35C=1, 35C2=1, 35D=1, 37=1, 42-43=2, 43A=1, 45=1, 44A=1, 46=1, 48=1, 50=1
இவ்வார்டின் எல்லைகள்	
வடக்கு	வார்டு எண். 8 சந்தைபேட்டை
கிழக்கு	வார்டு எண். 10 ஆதிதிராவிடர் தெரு
தெற்கு	பள்ளிதெருப்பட்டி கிராம ஊராட்சி
மேற்கு	வார்டு எண். 8 ஓட்டர் தெரு
இவ்வார்டின் மொத்த மக்கள் தொகை	658
பனமரத்துப்பட்டி பேரூராட்சி உள்ளாட்சி அமைப்பில் உள்ள இவ்வார்டின் மக்கள் தொகை, ஒரு வார்டின் சராசரி மக்கள் தொகையை விட குறைவாகவோ/ கூடுதலாகவோ இருப்பின் காரணம்	-
குறிப்பு	-

:
கையொப்பம் : 
பெயர் ; க. கணேசன்
பதவி : செயல் அலுவலர்
பனமரத்துப்பட்டி பேரூராட்சி

படிவம்
இணைப்பு-2(ஈ)

நகர்ப்புறம்

(பனமரத்துப்பட்டி முதல்நிலை பேரூராட்சி)
வரைவு வார்டு மறுவரையறைக்கான (Delimitation) அறிக்கை

ட்டத்தின் பெயர்: சேலம்

ராட்சியின் பெயர்: பனமரத்துப்பட்டி

வார்டு எண்	10
இவ்வார்டில் உள்ளடங்கிய பகுதிகளின் பெயர்கள்	1) ஆதிதிராவிடர் தெரு
வார்டின் சராசரி மக்கள் தொகை	625
இவ்வார்டில் உள்ள கட்டடங்களின் எண்கள் (தெருவாரியாக)	1) ஆதிதிராவிடர் தெரு - 1 முதல் 143 = 177 மொத்த கட்டடங்களின் எண்ணிக்கை = 177
இவ்வார்டில் உள்ள வீடுகளின் எண்ணிக்கை (தெருவாரியாக)	தெருவின் பெயர் : ஆதிதிராவிடர் தெரு (177) 1A=1, 1B=1, 1C=1, 1D=1, 1E=1, 2=1, 2A=1, 4=1, 3A=1, 3B=1, 7A2=1, 10-12=3, 14-16=3, 19=1, 19A=1, 20-22=3, 24-25=2, 27=1, 27A=1, 31=1, 30A=1, 30A2=1, 31=1, 33=1, 34A2=1, 34A=1, 34-36=3, 37A=1, 38A=1, 38B=1, 38C=1, 43=1, 45-47=3, 48A=1, 48A2=1, 50=1, 49A=1, 49B=1, 49C=1, 52=1, 51A=1, 54=1.53A=1, 54- 56 =3, 56A=1, 57-58=2, 58A=1, 59=1, 62A=1, 69A=1, 60-62=3, 62B=1, 62D=1, 62D=1, 63A=1, 64A=1, 67=1, 66A=1, 66A2=1, 66B=1, 67-68=2, 70=1 71A=1, 72-73=2, 75=1, 75A=1, 76-80=5, 80A=1, 82=1, 84=1, 84-2=1, 85=1, 87=1,, 8A2=1, 89=1, 89A=1, 89B=1, 90-92=3, 92A=1, ,94=1, 93A2=1, 93A=1, 94-96=3, 98-102=5, 103A=1, 103B=1, 103C=1, 103C2=1, 103D=1, 106=1, 105A=1, 108-109=2, 109A=1, 109A2=1, 112=1. 11C=1, 112-114 =3, 114A=1, 116=1, 115A=1, 118-119=2, 119A=1, 119A2=1, 121=1, 120A=1, 120B=1, 120C=1, 125C2=1, 127-128=2, 130=1, 130A=1, 131-132=2, 132A=1, 132B=1, 133B=1, 133-1=1, 133-2=1, 134-137=4, 138A=1,. 35A=1, 35B=1, 59=1, 138-143=6, 18-1=1, 138-2=1, 138-3=1, 138-4=1, 133-3=1, 133-4=1, 133-5=1, 133-6=1, 112-1=1, 133-7=1, 38C1=1, 112-1=1, 135-7=1, 133-8=1, 94-1=1
இவ்வார்டின் எல்லைகள்	
வடக்கு	வார்டு எண். 8 சந்தைபேட்டை
கிழக்கு	வார்டு எண். 11 களரம்பட்டி
தெற்கு	வார்டு எண். 13 கோம்பைகாடு காட்டு கொட்டாய்
மேற்கு	வார்டு எண். 9 சந்தைபேட்டை
இவ்வார்டின் மொத்த மக்கள் தொகை	609

பனமரத்துப்பட்டி பேருராட்சி உள்ளாட்சி அமைப்பில் உள்ள இவ்வாட்டின் மக்கள் தொகை, ஒரு வாட்டின் சராசரி மக்கள் தொகையை விட குறைவாகவோ/கூடுதலாகவோ இருப்பின் அதற்கான காரணம்	-
குறிப்பு	-

: பனமரத்துப்பட்டி

:

கையொப்பம் :



பெயர் ; க. கணேசன்

பதவி : செயல் அலுவலர்

பனமரத்துப்பட்டி பேருராட்சி

படிவம்
இணைப்பு-2(ஈ)

நகர்ப்புறம்

(பனமரத்துப்பட்டி முதல்நிலை பேரூராட்சி)
வரைவு வார்டு மறுவரையறைக்கான (Delimitation) அறிக்கை

டத்தின் பெயர்: சேலம்

ாட்சியின் பெயர்: பனமரத்துப்பட்டி

வார்டு எண்	11
இவ்வார்டில் உள்ளடங்கிய பகுதிகளின் பெயர்கள்	1) களரம்பட்டி 2) தாசிகாடு 3) குரும்பர் தெரு 4) சந்தைபேட்டை 5) ஆதிதிராவிடர் தெரு
வார்டின் சராசரி மக்கள் தொகை	625
இவ்வார்டில் உள்ள கட்டடங்களின் எண்கள் (தெருவாரியாக)	1) களரம்பட்டி - 2 முதல் 17ஏ = 46 2) தாசிகாடு - 2 முதல் 16 = 30 3) குரும்பர் தெரு - 2 முதல் 56 = 97 4) சந்தைபேட்டை - 30டி முதல் 34 = 10 5) ஆதிதிராவிடர் தெரு - 1ஏ முதல் 4 = 7 மொத்த கட்டடங்களின் எண்ணிக்கை = 190
இவ்வார்டில் உள்ள வீடுகளின் எண்ணிக்கை (தெருவாரியாக)	தெருவின் பெயர் : களரம்பட்டி (46) 1-9=9, 8-1=1, 8-2=1, 9-12=4, 12-2=1, 12A=1, 12-A2=1, 12B=1, . 12C=1, 12E=1, 12F=1, 13=1, 13A=1, 13B=1, 14A=1, 14C=1, 14E=1, 14F=1, 14F1=1. 14F2=1, 14G=1, 16-17=2, 17A=1, 16=1, 16-1, 33-2=1, 33-3=1, 14 G1=1, 33-2=1, 35-1=1, 15-1=1, 4=1, 12-A1=1, ,12A2=1, 12A3=1 தெருவின் பெயர் : தாசிகாடு (30) 1=1, 1A=1, 2- 3=2, 2A=1, 2A1=1, 4=1, 4A=1, 5=1, 7=1, 5-2=1, 7-1=1, 8=1, 10,L=1 11-13=3, 14-A=1, 16=1, 15A=1, 11-2=1, 3=1, 3A=1, 4=1, 5A=1, 5B=1, 21-2=1, 22- 23=2, 2B=1, 33-3=1, தெருவின் பெயர் : குரும்பர் தெரு (97) 33A3=1, 11-2=1, 2-3=2, 3A=1, 4=1, 5A=1, 5-B=1, 7-12=6, 12A=1, 13-14=2, 14A=1, 15-16=2, 16A=1, 16A1=1, 16A2=1, 18=1, 17A=1, 17B=1, 17C=1, 19=1, 18A=1, 18B=1, 18C=1, 18-1=1, 18-2=1,, 18-3=1, 20=1, 19A=1, 19-2=1, 21, 20A=1, 20B=1, 20C=1 , 20E=1, 20E3=1, 20F2=1, 22=1, 21-2=1, 22-23=2, 20=1, 25=1, 27=1, 27A=1, 29=1, 28=1, 33=1, 33-2=1, 33A4=1, 35=1, 33A3=1, 33A4=1, 33-5=1, 33-6=1, 43-A=1, 43A2=1, 43A3=1, 43A4=1, 33A4-1=1, 33A=1, 33A4-1, 35-36=2, 36A=1, 40A=1, 40B 1, 43=1, 42A=1, 44=1, 50A=1, 50B=1, 50C=1, 50D=1, 50E=1, 50F=1, 50G=1, 50H=1, 52=1, 51B=1, 52-53, 56=1, 42D=1, 42C=1, 42D=1, 47=1, 46A=1, 47=1 தெருவின் பெயர் : சந்தைபேட்டை (10) 31C=1, 31-1=1, 34=1, 31-O=1, 31B=1, 31F=1, 31B=1, 30D=1, 34=1, 31F1=1 தெருவின் பெயர் : ஆதிதிராவிடர் தெரு (7) 1A=1, 1B=1, 1C=1, 1D=1, 1E=1, 4=1, 3A=1
இவ்வார்டின் எல்லைகள்	
வடக்கு	வார்டு எண். 5 நல்லியாம்புதூர் காட்டு கொட்டாய்
கிழக்கு	வார்டு எண். 12 காந்தி நகர்
தெற்கு	வார்டு எண். 10 ஆதிதிராவிடர் தெரு
மேற்கு	வார்டு எண். 10 ஆதிதிராவிடர் தெரு
இவ்வார்டின் மொத்த மக்கள் தொகை	654
பனமரத்துப்பட்டி பேரூராட்சி உள்ளாட்சி அமைப்பில் உள்ள இவ்வார்டின் மக்கள் தொகை, ஒரு வார்டின் சராசரி மக்கள் தொகையை விட	-

: பனமரத்துப்பட்டி

:

கையொப்பம் :



பெயர் ; க. கணேசன்

பதவி : செயல் அலுவலர்

பனமரத்துப்பட்டி பேரூராட்சி

படிவம்
இணைப்பு-2(ஈ)

நகர்ப்புறம்


(பனமரத்துப்பட்டி முதல்நிலை பேரூராட்சி)
வரைவு வார்டு மறுவரையறைக்கான (Delimitation) அறிக்கை

டத்தின் பெயர்: சேலம்

ராட்சியின் பெயர்: பனமரத்துப்பட்டி

வார்டு எண்	12
இவ்வார்டில் உள்ளடங்கிய பகுதிகளின் பெயர்கள்	1) காந்தி நகர் 2) சத்தியநாராயணபுரம்
வார்டின் சராசரி மக்கள் தொகை	625
இவ்வார்டில் உள்ள கட்டடங்களின் எண்கள் (தெருவாரியாக)	1) காந்தி நகர் - 9 எ முதல் 79 பி = 160 2) சத்தியநாராயணபுரம் - 2ஜே முதல் 46ஜே7 = 26 மொத்த கட்டடங்களின் எண்ணிக்கை = 186
இவ்வார்டில் உள்ள வீடுகளின் எண்ணிக்கை (தெருவாரியாக)	தெருவின் பெயர் காந்தி நகர் (160) 13=1, 10=1, 9A=1, 10-11=2, 11A=1, 12=1, 14-16=3, 18-21=4, 21A=1, 21B=1, 25=1, 23A=1, 26-28=3, 30A=1, 29-30=2, 31A=1, 31B=1, 34=1, 47A2=1, 32=1, 35B=1, 36=1, 38=1, 38A=1, 38A2=1, 40=1, 42=1, 42A=1, 42B=1, 42E=1, 42F=1, 43A=1, 45=1 44-1=1, 44-2=1, 44-3=1, 44-4=1, 44-5=1, 44A=1, 44B=1, 44B1=1, 44B2=1, 44C =1,44D=1, 44D2=1, 46A=1, 46A2=1, 35A=1, 46B=1, 46B1=1, 46B2=1, 46C=1, 46D=1, 46E=1, 46F=1, 46G=1, 46H=1 47I=1, 46K=1, 46K2=1, 46L=1, 47M=1, 46N=1, 46O=1, 47-O-1=1, 46-O-3=1, 47=1, 47-2=1, 47A=1, 47B=1, 47C=1, 47C1=1, 47C2=1, 47D=1, 48-50=3, 50-1=1, 50-2=1, 52=1, 51-A=1, 51B=1, 53=1, 52A=1, 52B=1, 52C=1, 54=1, 53A=1, 54-56=3, 56-1=1, 56-2=1, 56A=1, 56B=1, 56C2=1, 56C=1, 56D=1, 56E=1, 57=1, 57A=1, 58-59=2, 60A=1, 60B=1, 62=1, 61-2=1, 61=1, 61-B=1, 64A=1, 65-66=2, 66A=1, 67- 68=2, 69A=1, 71-73=3, 73A=1, 75=1, 74A=1, 74B=1, 74C=1, 75=1, 47=1, 76-77=2, 77A=1, 77B=1, 79-78=2, 79A=1, 79B=1, 79C=1, 79D=1, 79E=1, 79F=1, 64-2=1, 44B3=1, 46=1, 17A1=1, 46KA=1, 48-02=1, 47-2A=1. 47-2B=1, 47-2C=1, தெருவின் பெயர் சத்தியநாராயணபுரம் (26) 47J1=1, 46H3=1, 46J4=1, 46J5=1, 46J6=1, 46G1=1, 46G2=1, 46G3=1, 46J=1, 46J1=1, 46J3=1, 46B=1, 46Q=1, 46B1=1, 46-1=1, 46-Q1=1, 46-Q2=1, 46-Q3=1, 46-J5=1, 78A=1, 78A2=1, 78-1=1, 2G=1, 2H=1, 2I=1, 2J6=1
இவ்வார்டின் எல்லைகள்	
வடக்கு	வார்டு எண். 15 அங்கண்ணன் தெரு
கிழக்கு	வார்டு எண். 15 வெள்ளாளர் தெரு
தெற்கு	வார்டு எண். 14 அருந்ததியர் தெரு
மேற்கு	வார்டு எண். 11 சந்தைபேட்டை
இவ்வார்டின் மொத்த மக்கள் தொகை	640
பனமரத்துப்பட்டி பேரூராட்சி உள்ளாட்சி அமைப்பில் உள்ள இவ்வார்டின் மக்கள் தொகை, ஒரு வார்டின் சராசரி மக்கள் தொகையை விட குறைவாகவோ/கூடுதலாகவோ இருப்பின் அதற்கான காரணம்	-
குறிப்பு	-

: பனமரத்துப்பட்டி
:

கையொப்பம் : 
பெயர் ; க. கணேசன்
பதவி : செயல் அலுவலர்
பனமரத்துப்பட்டி பேரூராட்சி

**படிவம்
இணைப்பு-2(ஈ)**

நகர்ப்புறம்

**(பனமரத்துப்பட்டி முதல்நிலை பேரூராட்சி)
வரைவு வார்டு மறுவரையறைக்கான (Delimitation) அறிக்கை**

ட்டத்தின் பெயர்: சேலம்

ராட்சியின் பெயர்: பனமரத்துப்பட்டி

வார்டு எண்	13
இவ்வார்டில் உள்ளடங்கிய பகுதிகளின் பெயர்கள்	1) கோம்பைகாடு காட்டு கொட்டாய்
வார்டின் சராசரி மக்கள் தொகை	625
இவ்வார்டில் உள்ள கட்டடங்களின் எண்கள் (தெருவாரியாக)	1) கோம்பை காடு காட்டு கொட்டாய்- 15 முதல் 82 = 172 மொத்த கட்டடங்களின் எண்ணிக்கை = 172
இவ்வார்டில் உள்ள வீடுகளின் எண்ணிக்கை (தெருவாரியாக)	தெருவின் பெயர் கோம்பைகாடு காட்டு கொட்டாய் (172) 3-1=1, 3-2=1, 3-4=1, 3-5=1, 3-6=1, 32-7=1, 3J3=1, 3A=1, 3C=1, 3C2=1, 3E2=1, 3F=1, 3F1=1, 3F2=1, 3G=1, 3H=1, 3H-1=1, 3H-2=1, 3J=1, 3J2=1, 3M=1, 3N=1, 3N-1=1, 3N-2=1, 3N-3=1, 25-2=37, 27A3=1, 28-30=3, 30A=1, 30D=1, 30E=1, 31A=1, 33=1, 32-1=1, 32-2=1, 31, 32-2=1, 33A3=1, 34-35=2, 35-2=1, 35A1=1, 35A2=1, 35A4=1, 35B=1, 37-40=4, 42=1, 42-1=1, 42-2=1, 42-D=1, 43=1, 43A=1, 44-45=2, 45A=1, 70-27=1, 70C3=1, 23-2=24, 30D2=1, 14A2=1, 14C=1, 16=1, 15-2=1, 16A=1, 19- 20=2, 20A=1, 20-2=1, 14=1, 14A=1, 14B=1, 82=1, 70C=1, 70-1=1, 70-2=1, 70-3=1, 70-4=1, 70-5=1, 70-6=1, 70-7=1, 70-8=1, 70-9=1, 70-10=1, 70-11=1, 70-12=1, 70-13=1, 70-15=1, 70-16=1, 70-17=1, 70-18=1, 70-19=1, 70-20=1, 70-21=1, 70-22=1, 70-23=1, 70-24=1, 70-25=1, 70-26=1, 3-9=1, 3-10=1, 3-11=1, 2F=1, 14-1=1, 70-32=1, 70-29-1=1, 2E2=1, 70-5-1=1, 70-31=1, 70-2-1=1, 2-1, 2-2=1, 2-3=1, 2-8=1, 2-9=1, 2-10=1, 2-11=1, 2-12=1, 2-13=1, 2-14=1, 2-C=1, 2D=1, 2D1=1, 2D2=1, 2E2=1, 2E3=1, 2A=1, 3B=1, 4=1, 2-5=1, 2-6=1, 2-7=1, 3-8=1, 5=1, 4A=1, 4B=1, 5-1=1, 5A4=1, 5B2=1, 14=1, 5-2=1, 5-3=1, 29A=1, 29A1=1, 29A2=1, 29A3=1, 29B=1, 29C=1, 29D=1, 29E=1, 29F=1, 46-48=3, 48A=1, 52=1, 5-A4=1, 5A=1, 5B=1, 5A4-6=1, 8=1, 52-1=1, 29A2=1, 26-1=1
இவ்வார்டின் எல்லைகள்	
வடக்கு	வார்டு எண். 10 ஆதிதிராவிடர் தெரு
கிழக்கு	வார்டு எண். 14 அருந்ததியர் தெரு
தெற்கு	மல்லூர் ரோடு
மேற்கு	வார்டு எண். 9 அடிகரை காட்டு கொட்டாய்
இவ்வார்டின் மொத்த மக்கள் தொகை	592

பனமரத்துப்பட்டி பேருராட்சி உள்ளாட்சி அமைப்பில் உள்ள இவ்வாட்டின் மக்கள் தொகை, ஒரு வாட்டின் சராசரி மக்கள் தொகையை விட குறைவாகவோ/கூடுதலாகவோ இருப்பின் அதற்கான காரணம்	-
குறிப்பு	-

: பனமரத்துப்பட்டி

:

கையொப்பம் :



பெயர் ; க. கணேசன்

பதவி : செயல் அலுவலர்

பனமரத்துப்பட்டி பேருராட்சி

படிவம்
இணைப்பு-2(ஈ)

நகர்ப்புறம்

(பனமரத்துப்பட்டி முதல்நிலை பேரூராட்சி)
வரைவு வார்டு மறுவரையறைக்கான (Delimitation) அறிக்கை

ட்டத்தின் பெயர்: சேலம்

ராட்சியின் பெயர்: பனமரத்துப்பட்டி

வார்டு எண்	14
இவ்வார்டில் உள்ளடங்கிய பகுதிகளின் பெயர்கள்	1) அருந்ததியர் தெரு
வார்டின் சராசரி மக்கள் தொகை	625
இவ்வார்டில் உள்ள கட்டடங்களின் எண்கள் (தெருவாரியாக)	1) அருந்ததியர் தெரு - 1 முதல் 125 = 192 மொத்த கட்டடங்களின் எண்ணிக்கை = 192
இவ்வார்டில் உள்ள வீடுகளின் எண்ணிக்கை (தெருவாரியாக)	தெருவின் பெயர் : அருந்ததியர் தெரு (192) 1-17= 17, 17a=1, 18-20=3, 20a=1, 21-32=12, 35=1, 37-57=21, 64-65=2, 67-69=3, 70a=1, 70B=1,71A=1, 71B=1, 74=1, 73A=1, 74-75=2, 75A=1, 77=1, 771=1, 77B=1, 77C=1, 81=1, 84- 87=4, 87A=1, 88-89=2, 91=1, 94-96=3, 98-104=7, 93=1, 105-106=2, 106A=1, 107-113=7, 113A=1, 113B=, 114-115=2, 117-118=2, 118A=1, 118B=1, 42A=1, 42B=1, 42C=1, 42D=1, 42E=1, ,42F=1, 42C2=1, 42G=1, 42H=1, 42I=1, 42J=1, 42E2=1, 42I-1=1, 42I-2=1, 42I3=1, 42F2=1, 42K=1, . 42D2=1, 42E3=1, 42H1=1, 42H2=1, 42G=1, 42G1=1, 118B=1, 42-1=1, 42-2=1, 42-3=1, 42-4=1, 42-5=1, 42-6=1, 42-7=1, 42-8=1, 42-9=1, 42-10=1, 42-11=1, 42-12=1, 42-13=1, 42-14=1, 49-2=1, 73-2=1, 119=1, 121=1, 122-2=1, 123-3=1, 125=1, 124-1=1, 124-2=1, 124-3=1, 124-4=1, 124-5=1, 124-6=1, 124-7=1, 124-8=1, 42-1=1, 42-1=1, 42-2=1, 42-3=1, 42-4=1, 42-5=1, 42-6=1, 42-7=1, 42-8=1, 42-9=1, 42K=1, 42J2=1, 42F2=1, 42F3=1, 42F4=1, 14-1=1, 14-2=1, 14-3=1, 14-4=1, 36=1, 36-1=1, 42-6A=1, 42-15=1, 42A1=1, 42-10=1, 50-1=1
இவ்வார்டின் எல்லைகள்	
வடக்கு	வார்டு எண். 12 காந்தி நகர்
கிழக்கு	வார்டு எண். 15 வெள்ளாளர் தெரு
தெற்கு	சேலம் மெயின் ரோடு
மேற்கு	வார்டு எண். 13 கோம்பைகாடு காட்டு கொட்டாய்
இவ்வார்டின் மொத்த மக்கள் தொகை	661

பனமரத்துப்பட்டி பேரூராட்சி உள்ளாட்சி அமைப்பில் உள்ள இவ்வார்டின் மக்கள் தொகை, ஒரு வார்டின் சராசரி மக்கள் தொகையை விட குறைவாகவோ/கூடுதலாகவோ இருப்பின் அதற்கான காரணம்	-
குறிப்பு	-

1 : பனமரத்துப்பட்டி

1 :

கையொப்பம் :



பெயர் ; க. கணேசன்

பதவி : செயல் அலுவலர்

பனமரத்துப்பட்டி பேரூராட்சி

**படிவம்
இணைப்பு-2(ஈ)**

நகர்ப்புறம்

**(பனமரத்துப்பட்டி முதல்நிலை பேரூராட்சி)
வரைவு வார்டு மறுவரையறைக்கான (Delimitation) அறிக்கை**

டத்தின் பெயர்: சேலம்

ராட்சியின் பெயர்: பனமரத்துப்பட்டி

வார்டு எண்	15
இவ்வார்டில் உள்ளடங்கிய பகுதிகளின் பெயர்கள்	1) கம்மாளர் தெரு 2) வெள்ளாளர் தெரு 3) அங்கண்ணன் தெரு
வார்டின் சராசரி மக்கள் தொகை	625
இவ்வார்டில் உள்ள கட்டடங்களின் எண்கள் (தெருவாரியாக)	1) கம்மாளர் தெரு - 1 முதல் 29 = 46 2) வெள்ளாளர் தெரு - 2 முதல் 42 = 82 3) அங்கண்ணன் தெரு - 3 முதல் 45 = 63 மொத்த கட்டடங்களின் எண்ணிக்கை = 191
இவ்வார்டில் உள்ள வீடுகளின் எண்ணிக்கை (தெருவாரியாக)	தெருவின் பெயர் : கம்மாளர் தெரு (46) 3-4=2, 3A=1, 3B=1, 5- 8=4, 11-12=2, 12A=1, 13-15=3, 15-2=1, 3-1=1, 4-1=1, 8A=1, 10=1, 9A=1, 9B=1, 11=1, 10A=1, 12=1, 11A=1, 13A=1, 14=1, 16-17=2, 17A=1, 17A2=1, 18=1, 20=1, 20A=1, 20B=1, 21- 25=5, 25A=1, 27=1, 26A=1, 27-1=1, 28-29=2 தெருவின் பெயர் : வெள்ளாளர் தெரு (82) 10A=1, 12=1, 11A=1, 14=1, 17=1, 17A=1, 17A2=1, 20=1, 20A=1, 20B=1, 21- 25=5, 25A=1, 27=1, 26A=1, 27-29=3, 2=1, 21=1, 3=1, 3A=1, 5-6=2, 6A=1, 7-10=4, 12-14=3, 17- 20=4, 23-25=3, 27=28=2, 28A2=2, 29-34=6, 38-40=3, 40A=1, 41-42=2, 42A=1, 42B=1, 42C=1, 3-4=2, 16-1=1, 16-2=1, 25-1=1, 25-2=1, 21B1=1, 8A=1, 15=1, 42-1=1, 42-2=1, 3C1=1, 4-1=1, 13A=1, 13A2=1, 25-1=1, 25-2=1, 11-2=1, 16=1, 16-1=1, 5-1=1 தெருவின் பெயர் : அங்கண்ணன் தெரு (63) 3A=1, 4- 9=5, 9A=1, 11=1, 10A=1, 12=1, 12-2=1, 13=1, 12A=1, 13-16=4, 16A=1, 16B=1, 17A=1, 18=1, 17-B=1, 19=1, 18A=1, 20=1, 20QA=, 21A=1, 21, 25-27=3, 27A=1, 28-29=2, 29A=1, 29B=1, 30A=1, 31-32=2, 32A1=1, 32B=1, 34=1, 33A=1, 36-37=2, 37-1=1, 38-39=2, 3A=1, 23A=1, 23A2=1, 23B=1, 23D=1, 10-6=1, 41-42=2, 4=1, 23E=1, 23F=1, 5=-19, 41-9=1, 45=1, 37-3=1
இவ்வார்டின் எல்லைகள்	
வடக்கு	வார்டு எண். 4 உப்பாண்டி தெரு
கிழக்கு	வார்டு எண். 4 இச்சமர பிள்ளையார் கோயில் தெரு
தெற்கு	வார்டு எண். 14 அருந்ததியார் தெரு
மேற்கு	வார்டு எண்.12 சத்தியநாராயணபுரம்
இவ்வார்டின் மொத்த மக்கள் தொகை	658

பனமரத்துப்பட்டி பேருராட்சி உள்ளாட்சி அமைப்பில் உள்ள இவ்வாட்டின் மக்கள் தொகை, ஒரு வாட்டின் சராசரி மக்கள் தொகையை விட குறைவாகவோ/கூடுதலாகவோ இருப்பின் அதற்கான காரணம்	-
குறிப்பு	-

: பனமரத்துப்பட்டி

:

கையொப்பம் :



பெயர் ; க. கணேசன்

பதவி : செயல் அலுவலர்

பனமரத்துப்பட்டி பேருராட்சி