

இணைப்பு-1(ஈ)

நகர்ப்புறம்

(பேரூராட்சி)

வார்டு மறுவரையறை (Delimitation) செய்வதற்கான வரைவு கருத்துருவிற்கான அடிப்படை விவரங்கள்

மாவட்டத்தின் பெயர் : சேலம்

பேரூராட்சியின் பெயர் : பெத்தநாயக்கன்பாளையம் தேர்வுநிலை பேரூராட்சி

வ.எண்.	பேரூராட்சியின் பெயர்	2011 கணக்கெடுப்பு படி மக்கள் தொகை	நிர்ணயிக்கப்பட்ட மொத்த வார்டுகளின் எண்ணிக்கை	குடியிருப்பு கட்டடங்களின் மொத்த எண்ணிக்கை	ஒரு வார்டின் சராசரி மக்கள் தொகை கலம்(3) / கலம் (4)	ஒரு வார்டின் சராசரி குடியிருப்பு கட்டடங்களின் எண்ணிக்கை கலம்(5) / கலம் (4)	ஒரு வீட்டின் சராசரி மக்கள் தொகை கலம் (6) / கலம் (7)	உத்தேசிக்கப்பட்டுள்ள வார்டின் எண்ணிக்கை	உத்தேசிக்கப்பட்டுள்ள வார்டில் உள்ள குடியிருப்பு கட்டடங்களின் எண்ணிக்கை	உத்தேசிக்கப்பட்டுள்ள வார்டில் மதிப்பீடு செய்யப்படும் மக்கள் தொகை கலம் (8) X கலம் (10)	மதிப்பீடு செய்யப்படும் மக்கள் தொகைக்கும் சராசரி மக்கள் தொகைக்கும் உள்ள வித்தியாசம் கலம் (11) – கலம் (6)	மதிப்பீடு செய்யப்படும் மக்கள் தொகைக்கும் சராசரி மக்கள் தொகைக்கும் உள்ள வித்தியாசத்தின் விழுக்காடு கலம்(12) x 100 / கலம்(6)	வித்தியாசத்திற்கான காரணம்	குறிப்பு
1	2	3	4	5	6	7	8	9	10	11	12	13	14	15
1	பெத்தநாயக்கன்பாளையம் தேர்வுநிலை பேரூராட்சி	17678	15	4912 (4862+50)	1178.533	327	3.59894	1	300	1080	-99	-8.39	-	-
2								295	1062	-117	-9.91			
3								312	1123	-56	-4.72			
4								298	1072	-106	-9.00			
5								321	1155	-23	-1.97			
6								308	1108	-70	-5.94			
7								340	1224	45	3.83			
8								295	1062	-117	-9.91			
9								360	1296	117	9.93			
10								344	1238	60	5.05			
11								353	1270	92	7.80			
12								340	1224	45	3.83			
13								351	1263	85	7.19			
14								344	1238	60	5.05			
15								351	1263	85	7.19			
மொத்தம்									4912	17678				

செயலாளர்,
பெத்தநாயக்கன்பாளையம், பேரூராட்சி,
சேலம் மாவட்டம்.

செயலாளர்,
பெத்தநாயக்கன்பாளையம், பேரூராட்சி,
சேலம் மாவட்டம்.

படிவம்
இணைப்பு-2(ஈ)

நகர்ப்புறம்

(பேரூராட்சி)

வரைவு வார்டு மறுவரையறைக்கான (Delimitation) அறிக்கை

மாவட்டத்தின் பெயர் : சேலம்

பேரூராட்சியின் பெயர் : பெத்தநாயக்கன்பாளையம் தேர்வுநிலை பேரூராட்சி

1	வார்டு எண்	1
2	இவ்வார்டில் உள்ளடங்கிய பகுதிகளின் பெயர்கள்	1)சின்னமசமுத்திரம் குடித்தெரு
3	வார்டின் சராசரி மக்கள் தொகை	1178
4	இவ்வார்டில் உள்ள கட்டடங்களின் எண்கள் (தெருவாரியாக)	தெரு பெயர் - சின்னமசமுத்திரம் குடித்தெரு கட்டிடங்கள் எண்ணிக்கை - 1 முதல் 300 வரை தற்போது 1வது வார்டு = 300
5	இவ்வார்டில் உள்ள வீடுகளின் எண்ணிக்கை (தெருவாரியாக)	வார்டு எண் - 1 தெரு பெயர் - சின்னமசமுத்திரம் குடித்தெரு 1=1, 3=1, 4-11=8, 14-23=10, 25-35=11, 38-68=31, 74- 77=4, 79-101=23, 103-109=7, 111-113=3, 115-125=11, 127- 142=16, 144-150=7, 156=1, 158-165=8, 169=1, 171-175=4, 179-182=4, 184-201=18, 203-207=5, 209-220=12, 224=1, 226-228=3, 230-236=7, 103/1=1, 112-1=1, 115- 1=1, 116=1, 119-1=1, 124-1=1, 133-1=1, 141-3=1, 144-1=1, 144-2=1, 144-3=1, 148-1=1, 149-1=1, 151-1=1, 151-2=1, 156-1=1, 16-01=1, 160-1=1, 166-1=1, 173=1, 175-1=1, 179- 1=1, 180-1=1, 181-3=1, 182-1=1, 186-4=1, 186-5=1, 189- 1=1, 189-2=1, 194-1=1, 194-2=1, 194-3=1, 196-1=1, 1=1, 200-1=1, 200-2=1, 200-3=1, 200-4=1, 200=1, 204-1=1, 207-1=1, 208-1=1, 208-2=1, 209-1=1, 209-2=1, 210-1=1, 212-1=1, 216-1=1, 217-1=1, 220-1=1, 224-2=1, 225- 263=38, 27-1=1, 29-1=1, 1-1=1, 2-3=1, 38=1, 1-4=1, 43- 1=1, 43-2=1, 68-1=1, 68-2=1, 76-1=1, 76-2=1
6	இவ்வார்டின் எல்லைகள்	
	வடக்கு	வானப்பகுதி
	கிழக்கு	2வது வார்டு, சின்னமசமுத்திரம் பள்ளர் தெரு
	தெற்கு	வசிஷ்ட நதி
	மேற்கு	ஏத்தாப்பூர் பேரூராட்சி
7	இவ்வார்டின் மொத்த மக்கள் தொகை	1080
8	பெத்தநாயக்கன்பாளையம் உள்ளாட்சி அமைப்பில் உள்ள இவ்வார்டின் மக்கள் தொகை, ஒரு வார்டின் சராசரி மக்கள் தொகையை விட குறைவாகவோ / கூடுதலாகவோ இருப்பின் அதற்கான காரணம்	-
9	குறிப்பு	-

இடம் : பெத்தநாயக்கன்பாளையம்

தேதி :

செயல் அலுவலர்,
சேலம்

பெத்தநாயக்கன்பாளையம், பேரூராட்சி,
சேலம் மாவட்டம்.

படிவம்
இணைப்பு-2(ஈ)

நகர்ப்புறம்

(பேரூராட்சி)

வரைவு வார்டு மறுவரையறைக்கான (Delimitation) அறிக்கை

மாவட்டத்தின் பெயர் : சேலம்

பேரூராட்சியின் பெயர் : பெத்தநாயக்கன்பாளையம் தேர்வுநிலை பேரூராட்சி

1	வார்டு எண்	2
2	இவ்வார்டில் உள்ளடங்கிய பகுதிகளின் பெயர்கள்	1)சின்னமசமுத்திரம் பள்ளர் தெரு 2)சின்னமசமுத்திரம் காலனி
3	வார்டின் சராசரி மக்கள் தொகை	1178
4	இவ்வார்டில் உள்ள கட்டடங்களின் எண்கள் (தெருவாரியாக)	தெரு பெயர் - சின்னமசமுத்திரம் பள்ளர் தெரு கட்டிடங்கள் எண்ணிக்கை - 1 முதல் 183 வரை தற்போது 2வது வார்டு = 183 தெரு பெயர் - சின்னமசமுத்திரம் காலனி கட்டிடங்கள் எண்ணிக்கை - 1 முதல் 112 வரை தற்போது 2வது வார்டு = 112
5	இவ்வார்டில் உள்ள வீடுகளின் எண்ணிக்கை (தெருவாரியாக)	வார்டு எண் - 2 தெரு பெயர் - சின்னமசமுத்திரம் பள்ளர் தெரு 1-11=11, 14-16=3, 18-21=4, 23-25=3, 27=1, 30=1, 32-34=3, 36-42=7, 44-48=5, 50=1, 52-57=6, 59=1, 61=1, 62=1, 64- 66=3, 69=1, 73=1, 74-86=13, 88=1, 89=1, 91-97=7, 99- 104=6, 106-109=4, 111=1, 113-125=13, 127=1, 128=1, 130=1, 133-138=6, 140=1, 141=1, 143-147=5, 149-163=15, 165- 167=3, 170-173=4, 177=1, 179-182=4, 184-186=3, 188=1, 189=1, 191-195=5, 108-1=1, 130-1=1, 146-1=1, 16பி=1, 166- 1=1, 166-2=1, 167-1=1, 167-2=1, 168-1=1, 168-2=1, 168-3=1, 168-4=1, 168-5=1, 173எ=1, 174-1=1, 176-2=1, 189-1=1, 189- 2=1, 191-1=1, 191-3=1, 191-4=1, 191-5=1, 191-5=1, 191-6=1, 1- 3=1, 37-1=1, 37டி=1, 46-1=1, 1-5=1, 57-1=1, 69-1=1, 1-8=1, 84-1=1 வார்டு எண் - 2 தெரு பெயர் - சின்னமசமுத்திரம் காலனி 1-6=6, 8-12=5, 16-18=3, 20-23=4, 25-36=12, 38-47=10, 49-55=7, 57-74=18, 76-90=15, 95-97=3, 99-108=10, 5- 1=1, 6-1=1, 10-1=1, 26-1=1, 168-6=1, 189-3=1, 189-4=1, 196- 7=1, 35-1=1, 35-2=1, 47-1=1, 61-1=1, 67-1=1, 69-1=1, 78- 1=1, 80-1=1, 85-1=1, 95-1=1, 97-1=1
6	இவ்வார்டின் எல்லைகள்	
	வடக்கு	2வது வார்டு, பெருமாள் கோவில் மலை
	கிழக்கு	3வது வார்டு, காளிச்செட்டியூர்
	தெற்கு	1வது வார்டு, சின்னமசமுத்திரம் குடித்தெரு
	மேற்கு	1வது வார்டு, சின்னமசமுத்திரம் குடித்தெரு
7	இவ்வார்டின் மொத்த மக்கள் தொகை	1062
8	பெத்தநாயக்கன்பாளையம் உள்ளாட்சி அமைப்பில் உள்ள இவ்வார்டின் மக்கள் தொகை, ஒரு வார்டின் சராசரி மக்கள் தொகையை விட குறைவாகவோ / கூடுதலாகவோ இருப்பின் அதற்கான காரணம்	-
9	குறிப்பு	-

இடம் : பெத்தநாயக்கன்பாளையம்

தேதி :

செயல் அலுவலர்,
பெத்தநாயக்கன்பாளையம், பேரூராட்சி,
சேலம் மாவட்டம்.

படிவம்
இணைப்பு-2(ஈ)

நகர்ப்புறம்

(பேரூராட்சி)

வரைவு வார்டு மறுவரையறைக்கான (Delimitation) அறிக்கை

மாவட்டத்தின் பெயர் : சேலம்

பேரூராட்சியின் பெயர் : பெத்தநாயக்கன்பாளையம் தேர்வுநிலை பேரூராட்சி

1	வார்டு எண்	3
2	இவ்வார்டில் உள்ளடங்கிய பகுதிகளின் பெயர்கள்	1)காளிச்செட்டியூர்
3	வார்டின் சராசரி மக்கள் தொகை	1178
4	இவ்வார்டில் உள்ள கட்டடங்களின் எண்கள் (தெருவாரியாக)	தெரு பெயர் - காளிச்செட்டியூர் கட்டிடங்கள் எண்ணிக்கை - 1 முதல் 312 வரை தற்போது 3வது வார்டு = 312
5	இவ்வார்டில் உள்ள வீடுகளின் எண்ணிக்கை (தெருவாரியாக)	வார்டு எண் - 3 தெரு பெயர் -காளிச்செட்டியூர் 1=1, 2=1, 4-9=6, 11-15=5, 17-21=5, 23-70=48, 72-93=22, 95-105=11, 107-117=11, 119-147=29, 151-172=22, 174-194=21, 200-205=6, 207=1, 209-219=11, 222-228=7, 230=1, 232-234=3, 236-272=37, 1-1=1, 9-1=1, 9-1=1, 29-1=1, 31-5=1, 121-1=1, 127-1=1, 131-1=1, 132-1=1, 134-1=1, 158-1=1, 166-1=1, 175-1=1, 192-1=1, 209-1=1, 213-1=1, 216-1=1, 228-1=1, 228-3=1, 234-1=1, 234-3=1, 234-4=1, 234-5=1, 234-6=1, 234-7=1, 234-8=1, 239-1=1, 31-1=1, 31-2=1, 31-3=1, 31-4=1, 46-1=1, 82-1=1, 85-1=1, 90-1=1, 9-2=1, 107-1=1, 113எ=1, 134-2=1, 146-1=1, 162-1=1, 167/1=1, 210-1=1, 214-1=1, 228-2=1, 228-4=1, 233-1=1, 29எ=1, 304-1=1, 31-6=1, 33-1=1, 35எ=1, 37-1=1, 37-2=1, 39-1=1, 41-1=1, 69-1=1, 74-1=1, 77-1=1, 81-1=1, 82-2=1, 86-1=1, 92-1=1, 97-1=1
6	இவ்வார்டின் எல்லைகள்	
	வடக்கு	4வது வார்டு, பாலாண்டியூர்
	கிழக்கு	4வது வார்டு, பாலாண்டியூர்
	தெற்கு	வசிஷ்ட நதி தென்கரை
	மேற்கு	2வது வார்டு, சின்னமசமுத்திரம் பள்ளர் தெரு
7	இவ்வார்டின் மொத்த மக்கள் தொகை	1072
8	பெத்தநாயக்கன்பாளையம் உள்ளாட்சி அமைப்பில் உள்ள இவ்வார்டின் மக்கள் தொகை, ஒரு வார்டின் சராசரி மக்கள் தொகையை விட குறைவாகவோ / கூடுதலாகவோ இருப்பின் அதற்கான காரணம்	-
9	குறிப்பு	-

இடம் : பெத்தநாயக்கன்பாளையம்

தேதி :

செயர் அலுவலர்,
பெத்தநாயக்கன்பாளையம், பேரூராட்சி,
சேலம் மாவட்டம்.

படிவம்
இணைப்பு-2(ஈ)

நகர்ப்புறம்

(பேரூராட்சி)

வரைவு வார்டு மறுவரையறைக்கான (Delimitation) அறிக்கை

மாவட்டத்தின் பெயர் : சேலம்

பேரூராட்சியின் பெயர் : பெத்தநாயக்கன்பாளையம் தேர்வுநிலை பேரூராட்சி

1	வார்டு எண்	4
2	இவ்வார்டில் உள்ளடங்கிய பகுதிகளின் பெயர்கள்	1)பாலாண்டியூர் 2)படுவக்காடு
3	வார்டின் சராசரி மக்கள் தொகை	1178
4	இவ்வார்டில் உள்ள கட்டடங்களின் எண்கள் (தெருவாரியாக)	தெரு பெயர் - பாலாண்டியூர் கட்டிடங்கள் எண்ணிக்கை - 1 முதல் 161 வரை தற்போது 4வது வார்டு = 161 தெரு பெயர் - படுவக்காடு கட்டிடங்கள் எண்ணிக்கை - 1 முதல் 137 வரை தற்போது 4வது வார்டு = 137
5	இவ்வார்டில் உள்ள வீடுகளின் எண்ணிக்கை (தெருவாரியாக)	வார்டு எண் - 4 தெரு பெயர் - பாலாண்டியூர் 1-2=2, 5-9=5, 11-16=6, 19-26=8, 28-31=4, 34-37=4, 39-45=7, 47-48=2, 54=1, 56-62=7, 64=1, 66=1, 68-80=13, 84-88=5, 92=1, 93=1, 97=1, 98=1, 100=1, 102=1, 104-111=8, 114-129=16, 131=1, 132=1, 134-143=10, 147-149=3, 151=1, 153-157=5, 104-3=1, 104-5=1, 107-1=1, 1-11=1, 2-11=1, 3-11=1, 114-1=1, 116=1, 134-1=1, 134-2=1, 134-3=1, 136-1=1, 136-10=1, 136-11=1, 136-2=1, 136-3=1, 136-4=1, 136-5=1, 136-6=1, 136-7=1, 136-8=1, 136-9=1, 156-1=1, 157-1=1, 22-1=1, 23-1=1, 29-1=1, 31-1=1, 35-1=1, 40-1=1, 41-1=1, 48-1=1, 54-1=1, 58பி=1, 62-1=1, 69-1=1, 69-3=1, 76-1=1, 78-1=1, 1-8=1, 87-1=1, 92-1=1, 92=1, 93-1=1 வார்டு எண் - 4 தெரு பெயர் - படுவக்காடு 1-10=10, 12-19=8, 21-24=4, 28-44=17, 47=1, 49=1, 50=1, 52-54=3, 56-60=5, 62-64=3, 66=1 68-82=15, 84-100=17, 104-137=33, 15-1=1, 18-1=1, 24-1=1, 1-3=1, 31-1=1, 31=1, 2-3=1, 33-1=1, 42-1=1, 50-1=1, 1-5=1, 2-5=1, 53பி=1, 59-1=1, 60-1=1, 60-2=1, 1-1=1, 62-1=1
6	இவ்வார்டின் எல்லைகள்	
	வடக்கு	வானப்பகுதி
	கிழக்கு	ராமநாயக்கன் பாளையம் ஊராட்சி
	தெற்கு	3வது வார்டு, காளிச்செட்டியூர்
	மேற்கு	3வது வார்டு, காளிச்செட்டியூர்
7	இவ்வார்டின் மொத்த மக்கள் தொகை	1123
8	பெத்தநாயக்கன்பாளையம் உள்ளாட்சி அமைப்பில் உள்ள இவ்வார்டின் மக்கள் தொகை, ஒரு வார்டின் சராசரி மக்கள் தொகையை விட குறைவாகவோ / கூடுதலாகவோ இருப்பின் அதற்கான காரணம்	-
9	குறிப்பு	-

இடம் : பெத்தநாயக்கன்பாளையம்

தேதி :

செயல் அலுவலர்,

பெத்தநாயக்கன்பாளையம், பேரூராட்சி,
சேலம் மாவட்டம்.

படிவம்
இணைப்பு-2(ஈ)

நகர்ப்புறம்

(பேரூராட்சி)

வரைவு வார்டு மறுவரையறைக்கான (Delimitation) அறிக்கை

மாவட்டத்தின் பெயர் : சேலம்

பேரூராட்சியின் பெயர் : பெத்தநாயக்கன்பாளையம் தேர்வுநிலை பேரூராட்சி

1	வார்டு எண்	5
2	இவ்வார்டில் உள்ளடங்கிய பகுதிகளின் பெயர்கள்	1)சின்னமசமுத்திரம் பஞ்சமர் தெரு
3	வார்டின் சராசரி மக்கள் தொகை	1178
4	இவ்வார்டில் உள்ள கட்டடங்களின் எண்கள் (தெருவாரியாக)	தெரு பெயர் - சின்னமசமுத்திரம் பஞ்சமர் தெரு கட்டிடங்கள் எண்ணிக்கை - 1 முதல் 321 வரை தற்போது 5வது வார்டு = 321
5	இவ்வார்டில் உள்ள வீடுகளின் எண்ணிக்கை (தெருவாரியாக)	வார்டு எண் - 5 தெரு பெயர் - சின்னமசமுத்திரம் பஞ்சமர் தெரு 1-5=5, 7=1, 9=1, 11-19=9, 21=1, 23-27=5, 29-46=18, 48-55=8, 56-59=4, 61-65=5, 67-94=28, 97-102=6, 105-112=8, 114- 124=11, 128=1, 130-135=6, 137=1, 139-144=6, 147-152=9, 155- 157=3, 159=1, 160=1, 162-164=3, 166-174=9, 176-184=9, 186=1, 188-190=3, 192-194=3, 196-202=7, 204-213=9, 215-217=3, 219-239=21, 241-247=7, 105எ=1, 106எ=1, 107-1=1, 108-1=1, 109- 1=1, 1-1=1, 1-11=1, 111-1=1, 117-1=1, 124-1=1, 133-1=1, 135-1=1, 136-1=1, 136-2=1, 147-1=1, 150-1=1, 15-1=1, 166-1=1, 166-2=1, 170-1=1, 179-1=1, 181-1=1, 181-2=1, 189-2=1, 190-1=1, 196எ=1, 198-1=1, 198-3=1, 198-5=1, 198-6=1, 201-1=1, 201-2=1, 1-2=1, 21-1=1, 215-1=1, 215-2=1, 216-1=1, 216-2=1, 216-3=1, 2-2=1, 227-1=1, 228-1=1, 229-1=1, 230/10=1, 230/2=1, 230-1=1, 230- 10=1, 230-11=1, 230-12=1, 230-13=1, 230-2=1, 230-3=1, 230- 3=1, 230-4=1, 230-5=1, 230-5/1=1, 230-6=1, 230-7=1, 230- 8=1, 230-9=1, 234-1=1, 234-1=1, 234-2=1, 234-3=1, 234-4=1, 234-5=1, 234-5=1, 234-6=1, 234-7=1, 234-8=1, 237-1=1, 238- 1=1, 239-1=1, 242-1=1, 242-2=1, 242-3=1, 242-4=1, 30-1=1, 30- 2=1, 1-3=1, 32-2=1, 32எ=1, 35-1=1, 35-2=1, 36-1=1, 1-4=1, 57- 1=1, 59-10=1, 59-11=1, 59-12=1, 59-2=1, 59-3=1, 59-4=1, 59- 5=1, 59-6=1, 59-7=1, 59-8=1, 59-9=1, 59எ=1, 62-1=1, 62-2=1, 62-3=1, 68-1=1, 69-1=1, 73 - 1=1, 92-1=1, 93-1=1, 98-1=1
6	இவ்வார்டின் எல்லைகள்	
	வடக்கு	வசிஷ்ட நதி
	கிழக்கு	6வது வார்டு, கக்காளர் தெரு
	தெற்கு	8வது வார்டு, காந்தி நகர் - 9வது வார்டு, மெயின் ரோடு
	மேற்கு	ஏத்தாப்பூர் பேரூராட்சி
7	இவ்வார்டின் மொத்த மக்கள் தொகை	1155
8	பெத்தநாயக்கன்பாளையம் உள்ளாட்சி அமைப்பில் உள்ள இவ்வார்டின் மக்கள் தொகை, ஒரு வார்டின் சராசரி மக்கள் தொகையை விட குறைவாகவோ / கூடுதலாகவோ இருப்பின் அதற்கான காரணம்	-
9	குறிப்பு	-

இடம் : பெத்தநாயக்கன்பாளையம்

தேதி :

சீர் ' 27/08/2019
செல் அலுவலர்,

பெத்தநாயக்கன்பாளையம், பேரூராட்சி,
சேலம் மாவட்டம்.

படிவம்
இணைப்பு-2(ஈ)

நகர்ப்புறம்

(பேரூராட்சி)

வரைவு வார்டு மறுவரையறைக்கான (Delimitation) அறிக்கை


மாவட்டத்தின் பெயர் : சேலம்

பேரூராட்சியின் பெயர் : பெத்தநாயக்கன்பாளையம் தேர்வுநிலை பேரூராட்சி

1	வார்டு எண்	6
2	இவ்வார்டில் உள்ளடங்கிய பகுதிகளின் பெயர்கள்	1)கடைத்தெரு 2)அங்காளம்மன் கோவில் தெரு 3)திருமலை சமுத்திரம் அங்காளம்மன் கோவில் தெரு 4)கக்காளர் தெரு 5)பெத்தநாயக்கன்பாளையம் அக்ரஹாரம்
3	வார்டின் சராசரி மக்கள் தொகை	1178
4	இவ்வார்டில் உள்ள கட்டடங்களின் எண்கள் (தெருவாரியாக)	தெரு பெயர் - கடைத்தெரு கட்டிடங்கள் எண்ணிக்கை - 1 முதல் 121 வரை தற்போது 6வது வார்டு = 121 தெரு பெயர் - அங்காளம்மன் கோவில் தெரு கட்டிடங்கள் எண்ணிக்கை - 1 முதல் 27 வரை ஏற்கனவே 6வது வார்டு = 27 தெரு பெயர் - திருமலை சமுத்திரம் அங்காளம்மன் கோவில் தெரு கட்டிடங்கள் எண்ணிக்கை - 1 முதல் 25 வரை ஏற்கனவே 6வது வார்டு = 25 தெரு பெயர் - கக்காளர் தெரு கட்டிடங்கள் எண்ணிக்கை - 1 முதல் 105 வரை தற்போது 6வது வார்டு = 105 தெரு பெயர் - பெத்தநாயக்கன்பாளையம் அக்ரஹாரம் கட்டிடங்கள் எண்ணிக்கை - 1 முதல் 30 வரை ஏற்கனவே 6வது வார்டு = 30
5	இவ்வார்டில் உள்ள வீடுகளின் எண்ணிக்கை (தெருவாரியாக)	வார்டு எண் - 6 தெரு பெயர் - கடைத்தெரு 1-10=10, 12-18=7, 20=1, 25-41=17, 43-55=13, 57=1, 58=1, 60-66=7, 68=1, 69=1, 72=1, 82=1, 83=1, 85=1, 87- 107=21, 110=1, 113-124=12, 101-1=1, 103-1=1, 104-1=1, 107/1=1, 107/2=1, 113-1=1, 113-2=1, 113-3=1, 121-1=1, 41- 1=1, 55-1=1, 66-1=1, 75-1=1, 77எ=1, 79-1=1, 82-1=1, 82- 2=1, 97-1=1 அங்கீகாரமற்ற கட்டிடங்கள் - 6 வார்டு எண் - 6 தெரு பெயர் - அங்காளம்மன் கோவில் தெரு 1-13=13, 17=1, 18=1, 18.1=1, 24=1, 25=1, 26=1, 27=1, 5- 10=1, 1-1=1, 17-1=1, 26-1=1, 26-2=1, 27-1=1, 3பி=1 வார்டு எண் - 6 தெரு பெயர் - திருமலை சமுத்திரம் அங்காளம்மன் கோவில் தெரு 1-3=3, 5-12=8, 14-21=8, 24-26=3, 23-1=1, 1-1=1, 2-4=1

		<p>வார்டு எண் - 6 தெரு பெயர் - கக்காளர் தெரு 1=1, 2=1, 4=1, 6-16=11, 19=1, 39-41=3, 63-71=9, 73-75=3, 89-96=8, 99=1, 112=1, 113=1, 116=1, 117=1, 119=1, 122=1, 124=1, 126=1, 128=1, 140=1, 151-154=4, 156-159=4, 161=1, 167-169=3, 182-184=3, 188=1, 194=1, 195=1, 2-1=1, 8- 1=1, 11-1=1, 14-1=1, 16-1=1, 19-1=1, 16-2=1, 105எப்=1, 112- 4=1, 202-3=1, 202-5=1, 202-6=1, 33-1=1, 34-1=1, 37- 1=1, 5/84-1=1, 56-1=1, 65-1=1, 66-1=1, 71-1=1, 74-2=1, 81எப்1=1, 81எப்2=1, 82-1=1 அங்கீகாரமற்ற கட்டிடங்கள் - 14 வார்டு எண் - 6 தெரு பெயர் - பெத்தநாயக்கன்பாளையம் அக்ரஹாரம் 1-10=10, 12=1, 14-16=3, 18-23=6, 28-32=5, 2-1=1, 12- 1=1, 16-1=1, 25-1=1, 28-1=1</p>
6	இவ்வார்டின் எல்லைகள்	
	வடக்கு	வசிஷ்ட நதி
	கிழக்கு	7வது வார்டு, கிழக்கு சாணார் தெரு
	தெற்கு	10வது வார்டு, கோட்டக்கரை தெரு
	மேற்கு	5வது வார்டு, சின்னமசமுத்திரம் பஞ்சமர் தெரு
7	இவ்வார்டின் மொத்த மக்கள் தொகை	1108
8	பெத்தநாயக்கன்பாளையம் உள்ளாட்சி அமைப்பில் உள்ள இவ்வார்டின் மக்கள் தொகை, ஒரு வார்டின் சராசரி மக்கள் தொகையை விட குறைவாகவோ / கூடுதலாகவோ இருப்பின் அதற்கான காரணம்	-
9	குறிப்பு	-

இடம் : பெத்தநாயக்கன்பாளையம்
தேதி :


செயல் அலுவலர்,
பெத்தநாயக்கன்பாளையம், பேரூராட்சி,
சேலம் மாவட்டம்.

படிவம்
இணைப்பு-2(ஈ)

நகர்ப்புறம்

(பேரூராட்சி)

வரைவு வார்டு மறுவரையறைக்கான (Delimitation) அறிக்கை


மாவட்டத்தின் பெயர் : சேலம்

பேரூராட்சியின் பெயர் : பெத்தநாயக்கன்பாளையம் தேர்வுநிலை பேரூராட்சி

1	வார்டு எண்	7
2	இவ்வார்டில் உள்ளடங்கிய பகுதிகளின் பெயர்கள்	1)செம்படவர் தெரு 2)கிழக்கு சாணர் தெரு 3)மாரியம்மன்கோவில் பள்ளர் தெரு
3	வார்டின் சராசரி மக்கள் தொகை	1178
4	இவ்வார்டில் உள்ள கட்டடங்களின் எண்கள் (தெருவாரியாக)	தெரு பெயர் - செம்படவர் தெரு கட்டிடங்கள் எண்ணிக்கை - 1 முதல் 29 வரை தற்போது 7வது வார்டு = 29 தெரு பெயர் - கிழக்கு சாணர் தெரு கட்டிடங்கள் எண்ணிக்கை - 1 முதல் 236 வரை தற்போது 7வது வார்டு = 236 தெரு பெயர் - மாரியம்மன்கோவில் பள்ளர் தெரு கட்டிடங்கள் எண்ணிக்கை - 1 முதல் 75 வரை ஏற்கனவே 2வது வார்டு = 75
5	இவ்வார்டில் உள்ள வீடுகளின் எண்ணிக்கை (தெருவாரியாக)	வார்டு எண் - 7 தெரு பெயர் - செம்படவர் தெரு 1=1, 3-11=9, 13-16=4, 19-23=5, 25=1, 27=1, 28=1, 7-1=1, 11-1=1, 17-1=1, 22-1=1, 27-1=1, 17-2=1, 11-3=1 வார்டு எண் - 7 தெரு பெயர் - கிழக்கு சாணர் தெரு 1-6=6, 8-13=6, 15-25=11, 27-32=6, 34=1, 35=1, 37=1, 38=1, 41=1, 42=1, 43=1, 45=1, 47-52=6, 54-75=22, 77=1, 80-95=16, 97=1, 99=1, 100=1, 102-111=10, 113-116=4, 119- 121=3, 124-136=13, 138=1, 141-149=9, 153-156=4, 158- 170=13, 172-174=3, 177-180=4, 182-184=3, 186-198=13, 200-209=10, 1-1=1, 12-1=1, 22-1=1, 102-1=1, 111-1=1, 111- 2=1, 111-3=1, 113-1=1, 113-2=1, 113-2=1, 114-1=1, 114-2=1, 118-1=1, 118-2=1, 118-3=1, 119-1=1, 130-1=1, 133-1=1, 133எ=1, 135-1=1, 144-1=1, 149-1=1, 150-1=1, 153-1=1, 159-1=1, 163-1=1, 164-1=1, 169-1=1, 184-1=1, 190-1=1, 190-2=1, 202-1=1, 202-2=1, 202-4=1, 202-6=1, 37-1=1, 55-1=1, 64-1=1, 68-1=1, 72-1=1, 72-2=1, 74/1=1, 86-1=1, 89-1=1, 89-2=1, 95-1=1, 97-1=1 அங்கீகாரமற்ற கட்டிடங்கள் - 14
6	இவ்வார்டின் எல்லைகள்	வார்டு எண் - 7 தெரு பெயர் - மாரியம்மன்கோவில் பள்ளர் தெரு 1-11=11, 13-15=3, 17-21=5, 23-32=10, 35-39=5, 41- 44=4, 46=1, 47=1, 49-52=4, 58-60=3, 62-69=8, 71- 75=5, 77=1, 78=1, 7-1=1, 26-1=1, 31-1=1, 31எ=1, 34-1=1, 36-1=1, 40எ=1, 42-1=1, 43-1=1, 45-1=1, 67-1=1, 79-1=1, 84-1=1
	வடக்கு	வசிஷ்ட நதி வடக்கரை
	கிழக்கு	வசிஷ்ட நதி கிழக்கு கரை
	தெற்கு	6வது வார்டு, கடைத்தெரு
	மேற்கு	6வது வார்டு, கக்காளர் தெரு
7	இவ்வார்டின் மொத்த மக்கள் தொகை	1224

8	பெத்தநாயக்கன்பாளையம் உள்ளாட்சி அமைப்பில் உள்ள இவ்வார்டின் மக்கள் தொகை, ஒரு வார்டின் சராசரி மக்கள் தொகையை விட குறைவாகவோ / கூடுதலாகவோ இருப்பின் அதற்கான காரணம்	-
9	குறிப்பு	-

இடம் : பெத்தநாயக்கன்பாளையம்
தேதி :


 செயலாளர்,
 பெத்தநாயக்கன்பாளையம், பேரூராட்சி,
 சேலம் மாவட்டம்.

படிவம்
இணைப்பு-2(ஈ)

நகர்ப்புறம்

(பேரூராட்சி)

வரைவு வார்டு மறுவரையறைக்கான (Delimitation) அறிக்கை

மாவட்டத்தின் பெயர் : சேலம்

பேரூராட்சியின் பெயர் : பெத்தநாயக்கன்பாளையம் தேர்வுநிலை பேரூராட்சி

1	வார்டு எண்	8
2	இவ்வார்டில் உள்ளடங்கிய பகுதிகளின் பெயர்கள்	1)வ.உ.சி நகர் 2)காந்தி நகர்
3	வார்டின் சராசரி மக்கள் தொகை	1178
4	இவ்வார்டில் உள்ள கட்டடங்களின் எண்கள் (தெருவாரியாக)	தெரு பெயர் - வ.உ.சி நகர் கட்டிடங்கள் எண்ணிக்கை - 1 முதல் 133 வரை தற்போது 8வது வார்டு = 133 தெரு பெயர் - காந்தி நகர் கட்டிடங்கள் எண்ணிக்கை - 1 முதல் 162 வரை தற்போது 8வது வார்டு = 162
5	இவ்வார்டில் உள்ள வீடுகளின் எண்ணிக்கை (தெருவாரியாக)	வார்டு எண் - 8 தெரு பெயர் - வ.உ.சி நகர் 1-3=3, 5=1, 6=1, 8=1, 10-12=3, 20=1, 21=1, 23=1, 24=1, 26=1, 27=1, 29-31=3, 33=1, 35=1, 36=1, 38=1, 40=1, 41=1, 43=1, 44=1, 46=1, 47=1, 51-53=3, 55-57=3, 65=1, 73=1, 74=1, 77- 79=3, 81=1, 83-85=3, 90-112=23, 115-130=16, 5-1=1, 17- 1=1, 24-1=1, 26-1=1, 30-1=1, 40-1=1, 41-1=1, 41-2=1, 43-1=1, 44-1=1, 53-1=1, 73-1=1, 73-2=1, 76-1=1, 76-2=1, 76-2=1, 76-3=1, 76-4=1, 76-6=1, 76-7=1, 76-7=1, 82பி=1, 82-பி1=1, 82-பி2=1, 86 - 1=1,112-1=1,112-2=1,115-1=1 அங்கீகாரமற்ற கட்டிடங்கள் - 8 வார்டு எண் - 8 தெரு பெயர் - காந்தி நகர் 1=1, 3-18=16, 20=1, 22=1, 24-32=9, 34-48=15, 50-52=3, 54- 61=8, 63-70=8, 72-76=5, 78-80=3, 82-92=11, 94=1, 95=1, 97=1, 99=1, 102=1, 104=1, 105=1, 106-133=28, 26-1=1, 13- 1=1, 22-1=1, 22-1=1, 22-2=1, 22-3=1, 34-1=1, 34-1=1, 52- 1=1, 55-2=1, 67-1=1, 91-1=1, 94-1=1, 21-1=1, 104-1=1, 104- 1=1, 104-10=1, 104-11=1, 104-12=1, 104-13=1, 104-13=1, 104- 14=1, 104-1௪=1, 104-2=1, 104-3=1, 104-4=1, 104-5=1, 104- 6=1, 104-7=1, 104-8=1, 104-9=1, 19௪=1, 21௪=1, 22-௪=1, 33௪=1, 48-1=1, 54-1=1, 55-3=1, 61-1=1, 66/1=1, 82௪=1, 84- 1=1, 84-2=1, 84-3=1, 86-2=1, 91-2=1
6	இவ்வார்டின் எல்லைகள்	
	வடக்கு	5வது வார்டு, சின்னமசமுத்திரம் பஞ்சமர் தெரு
	கிழக்கு	9வது வார்டு, மெயின்ரோடு - 13வது வார்டு, பணையேரி பள்ளர் தெரு
	தெற்கு	வீரக்கவுண்டனூர் ஊராட்சி
	மேற்கு	வீரக்கவுண்டனூர் ஊராட்சி - ஏத்தாப்பூர் பேரூராட்சி
7	இவ்வார்டின் மொத்த மக்கள் தொகை	1270
8	பெத்தநாயக்கன்பாளையம் உள்ளாட்சி அமைப்பில் உள்ள இவ்வார்டின் மக்கள் தொகை, ஒரு வார்டின் சராசரி மக்கள் தொகையை விட குறைவாகவோ / கூடுதலாகவோ இருப்பின் அதற்கான காரணம்	-
9	குறிப்பு	-

இடம் : பெத்தநாயக்கன்பாளையம்

தேதி :

செயல் அலுவலர்,

பெத்தநாயக்கன்பாளையம், பேரூராட்சி,
சேலம் மாவட்டம்.

படிவம்
இணைப்பு-2(ஈ)

நகர்ப்புறம்

(பேரூராட்சி)

வரைவு வார்டு மறுவரையறைக்கான (Delimitation) அறிக்கை

மாவட்டத்தின் பெயர் : சேலம்


பேரூராட்சியின் பெயர் : பெத்தநாயக்கன்பாளையம் தேர்வுநிலை பேரூராட்சி

1	வார்டு எண்	9
2	இவ்வார்டில் உள்ளடங்கிய பகுதிகளின் பெயர்கள்	1)மெயின்ரோடு 2)ஈஸ்வரன் கோவில் தெரு 3)வடக்கு ஆரியூர் தெரு
3	வார்டின் சராசரி மக்கள் தொகை	1178
4	இவ்வார்டில் உள்ள கட்டடங்களின் எண்கள் (தெருவாரியாக)	தெரு பெயர் - மெயின்ரோடு கட்டிடங்கள் எண்ணிக்கை - 1 முதல் 188 வரை தற்போது 9வது வார்டு = 188 தெரு பெயர் - ஈஸ்வரன் கோவில் தெரு கட்டிடங்கள் எண்ணிக்கை - 1 முதல் 71 வரை ஏற்கனவே 8வது வார்டு = 71 தெரு பெயர் - வடக்கு ஆரியூர் தெரு கட்டிடங்கள் எண்ணிக்கை - 1 முதல் 101 வரை ஏற்கனவே 8வது வார்டு = 101
5	இவ்வார்டில் உள்ள வீடுகளின் எண்ணிக்கை (தெருவாரியாக)	வார்டு எண் - 9 தெரு பெயர் - மெயின்ரோடு 52-57=5, 59=1, 61=1, 63=1, 65=1, 69=1, 72-85=13, 87=1, 89-92=4, 94=1, 96=1, 98=1, 100=1, 102=1, 108=1, 110-127=18, 131=1, 133=1, 134=1, 139=1, 141=1, 143-145=3, 147-161=15, 163=1, 165=1, 178=1, 180-182=3, 184-187=4, 2-1=1, 18-1=1, 2-2=1, 5-2=1, 18-2=1, 2-3=1, 5-3=1, 18-3=1, 5-4=1, 18-4=1, 113-1=1, 136-1=1, 140-2=1, 148-1=1, 150-1=1, 150-2=1, 150-3=1, 151-1=1, 152-1=1, 153-1=1, 155-1=1, 156-4=1, 156-5=1, 156-6=1, 156-7=1, 156எ=1, 156பி=1, 156சி=1, 163-1=1, 163-2=1, 168-1=1, 168-2=1, 172-4=1, 179-எ=1, 180-1=1, 180-2=1, 180-3=1, 180-4=1, 180-5=1, 180-6=1, 181-1=1, 181-2=1, 187-1=1, 37-1=1, 42-1=1, 43-1=1, 43-2=1, 43-3=1, 43-3=1, 44-1=1, 44-2=1, 44-3=1, 47-1=1, 48-1=1, 52-3=1, 54/1=1, 54/1எ=1, 54-1=1, 54-2=1, 54-2=1, 54-3=1, 54-4=1, 54-4=1, 54-5=1, 54-6=1, 54-7=1, 54-8=1, 54-9=1, 54-9எ=1, 54-9பி=1, 54-9சி=1, 54-9டி=1, 56-1=1, 56-10=1, 56-10=1, 56-11=1, 56-12=1, 56-4=1, 56-5=1, 56-6=1, 56-7=1, 56-8=1, 56-8=1, 56-8=1, 56-9=1, 56சி=1, 61-எ=1, 61-பி=1, 72-1=1, 72-2=1, 72-3=1, 72-3=1, 72-4=1, 73-1=1, 79-1=1, 8/140=1, 8/140-1=1, 8/142=1, 8/142-1=1 அங்கீகாரமற்ற கட்டிடங்கள் - 4
		வார்டு எண் - 9 தெரு பெயர் - ஈஸ்வரன் கோவில் தெரு 1-3=3, 5-52=48, 2-1=1, 8-1=1, 12-1=1, 14-1=1, 16-1=1, 22-1=1, 24-1=1, 25-1=1, 2-2=1, 8-2=1, 12-2=1, 14-2=1, 16-2=1, 24-2=1, 02-3=1, 8-3=1, 12-3=1, 24-3=1, 2-4=1, 37-1=1
		வார்டு எண் - 9 தெரு பெயர் - வடக்கு ஆரியூர் தெரு 1-15=15, 20-23=4, 25=1, 29=1, 31=1, 32=1, 34=1, 35=1, 37-40=4, 42=1, 44=1, 46=1, 48=1, 50-54=5, 56-68=13, 29எ=1, 33-1=1, 33-2=1, 33-3=1, 34-1=1, 39-1=1, 39-2=1, 50-1=1, 50-2=1, 50-5=1, 51-1=1, 51-1=1, 51-2=1, 51-3=1, 51-4=1, 52-2=1, 52-3=1, 55-1=1, 55-2=1, 56-1=1, 57-1=1, 57-2=1, 57-3=1, 57-4=1, 57-5=1, 61-1=1, 63-1=1, 64-1=1, 64-3=1, 65-1=1, 65-3=1, 65-4=1, 65-5=1, 65-6=1, 65எ=1, 65பி=1, 65-பி=1, 65சி=1, 65டி=1, 70-1=1, 70-2=1, 72-1=1, 75-1=1, 78-1=1, 79-1=1, 82-2=1, 88-1=1, 91-1=1, 97-1=1, 97-2=1

6	இவ்வார்டின் எல்லைகள்	
	வடக்கு	10வது வார்டு, தொழுவப்பள்ளி தெரு
	கிழக்கு	15வது வார்டு, கிழக்கு அரிசனர் தெரு
	தெற்கு	14வது வார்டு, தெற்கு ஆரியூர் தெரு
	மேற்கு	13வது வார்டு, பனையேரி பள்ளர் தெரு
7	இவ்வார்டின் மொத்த மக்கள் தொகை	1224
8	பெத்தநாயக்கன்பாளையம் உள்ளாட்சி அமைப்பில் உள்ள இவ்வார்டின் மக்கள் தொகை, ஒரு வார்டின் சராசரி மக்கள் தொகையை விட குறைவாகவோ / கூடுதலாகவோ இருப்பின் அதற்கான காரணம்	-
9	குறிப்பு	-

இடம் : பெத்தநாயக்கன்பாளையம்

தேதி :


 செயல் அலுவலர்,
 பெத்தநாயக்கன்பாளையம், பேரூராட்சி,
 சேலம் மாவட்டம்.

**படிவம்
இணைப்பு-2(ஈ)**

நகர்ப்புறம்

(பேரூராட்சி)

வரைவு வார்டு மறுவரையறைக்கான (Delimitation) அறிக்கை

மாவட்டத்தின் பெயர் : சேலம்


பேரூராட்சியின் பெயர் : பெத்தநாயக்கன்பாளையம் தேர்வுநிலை பேரூராட்சி

1	வார்டு எண்	10
2	இவ்வார்டில் உள்ளடங்கிய பகுதிகளின் பெயர்கள்	1)கோட்டக்கரை தெரு 2)மேற்கு சாணார் தெரு 3)மேற்கு வேளாளர் தெரு 4)தெப்பக்குளத் தெரு
3	வார்டின் சராசரி மக்கள் தொகை	1178
4	இவ்வார்டில் உள்ள கட்டடங்களின் எண்கள் (தெருவாரியாக)	தெரு பெயர் - கோட்டக்கரை தெரு கட்டிடங்கள் எண்ணிக்கை - 1 முதல் 115 வரை தற்போது 10வது வார்டு = 115 தெரு பெயர் - மேற்கு சாணார் தெரு கட்டிடங்கள் எண்ணிக்கை - 1 முதல் 114 வரை தற்போது 10வது வார்டு = 114 தெரு பெயர் - மேற்கு வேளாளர் தெரு கட்டிடங்கள் எண்ணிக்கை - 1 முதல் 134 வரை ஏற்கனவே 8வது வார்டு = 134 தெரு பெயர் - தெப்பக்குளத் தெரு கட்டிடங்கள் எண்ணிக்கை - 1 முதல் 31 வரை ஏற்கனவே 8வது வார்டு = 31
5	இவ்வார்டில் உள்ள வீடுகளின் எண்ணிக்கை (தெருவாரியாக)	வார்டு எண் - 10 தெரு பெயர் - கோட்டக்கரை தெரு 1-6=6, 8-10=3, 12=1, 15-19=5, 21-22=2, 34-37=4, 39=1, 41=1, 41-1=1, 42-49=8, 51-81=31, 83-90=8, 92=1, 93=1, 1-1=1, 3-1=1, 3-1=1, 9-1=1, 11-1=1, 13-1=1, 14-1=1, 16-1=1, 22-1=1, 25-1=1, 28-1=1, 1-2=1, 3-2=1, 11-2=1, 14-2=1, 1-3=1, 3-3=1, 11-3=1, 1-4=1, 3-4=1, 11-4=1, 34-1=1, 41-1=1, 44-1=1, 44-2=1, 66-1=1, 75-1=1, 90-1=1, 91-1=1, 92-1=1, 93-1=1 வார்டு எண் - 10 தெரு பெயர் - மேற்கு சாணார் தெரு 1-18=18, 20-25=6, 28-32=5, 34-39=6, 41-45=5, 47-49=3, 51-63=13, 65-66=2, 79-82=4, 84-86=3, 88-90=3, 92-95=4, 21-1=1, 28-1=1, 11-4=1, 21பி=1, 35-1=1, 37-1=1, 38-1=1, 40-1=1, 47-1=1, 47-2=1, 47-3=1, 48-1=1, 49எ=1, 60-1=1, 71-1=1, 74-1=1, 74-2=1, 76-1=1, 76-2=1, 78-1=1, 78-1=1, 78-3=1, 78-4=1, 81-1=1, 85-1=1, 86-1=1, 86-1=1, 86-2=1, 88-1=1, 88-2=1, 88-3=1, 89-1=1, 89-2=1, 90-1=1, 90-2=1 வார்டு எண் - 10 தெரு பெயர் - மேற்கு வேளாளர் தெரு 1=1, 2=1, 4-6=3, 8-11=4, 13-15=3, 17-19=3, 21-30=10, 44-48=6, 50-58=9, 60-63=4, 65=1, 67-70=4, 72-76=5, 4-1=1, 9-1=1, 10-1=1, 18-1=1, 9-2=1, 18-2=1, 9-3=1, 18-3=1, 9-4=1, 9-5=1, 9-6=1, 9-7=1, 9-8=1, 9-9=1, 9-10=1, 9-11=1, 9-12=1, 103-2=1, 103-3=1, 103-4=1, 103-5=1, 105-1=1, 105-2=1, 106-1=1, 111-1=1, 111-2=1, 111-3=1, 35-1=1, 45-1=1, 46-1=1, 46-2=1, 46-3=1, 50-1=1, 50-2=1, 50-3=1, 50-4=1, 50-5=1, 51-1=1, 60-1=1, 64-1=1, 64-2=1, 64-3=1, 73-1=1, 82-1=1, 82-2=1, 82-3=1, 91-1=1, 91-2=1, 93-2=1, 95-1=1 வார்டு எண் - 10 தெரு பெயர் - தெப்பக்குளத் தெரு 1=1, 5=1, 7=1, 9=1, 11-16=6, 18-25=8, 27=1, 28=1, 5-1=1, 11-1=1, 12-1=1, 16-1=1, 21-1=1, 12-2=1, 16-2=1, 12-3=1, 12-4=1, 3-5=1, 12-5=1

6	இவ்வாட்டின் எல்லைகள்	
	வடக்கு	6வது வார்டு, கக்காளர் தெரு - 6வது வார்டு, கடைத்தெரு
	கிழக்கு	12வது வார்டு, திருமலைசமுத்திரம் அக்ஹாரம்
	தெற்கு	9வது வார்டு, மெயின் ரோடு
	மேற்கு	பனையேரி வாய்கால்
7	இவ்வாட்டின் மொத்த மக்கள் தொகை	1238
8	பெத்தநாயக்கன்பாளையம் உள்ளாட்சி அமைப்பில் உள்ள இவ்வாட்டின் மக்கள் தொகை, ஒரு வாட்டின் சராசரி மக்கள் தொகையை விட குறைவாகவோ / கூடுதலாகவோ இருப்பின் அதற்கான காரணம்	-
9	குறிப்பு	-

இடம் : பெத்தநாயக்கன்பாளையம்

தேதி :


 சேயல் அலுவலர்,
 பெத்தநாயக்கன்பாளையம், பேரூராட்சி,
 சேலம் மாவட்டம்.

படிவம்
இணைப்பு-2(ஈ)

நகர்ப்புறம்

(பேரூராட்சி)

வரைவு வார்டு மறுவரையறைக்கான (Delimitation) அறிக்கை


மாவட்டத்தின் பெயர் : சேலம்

பேரூராட்சியின் பெயர் : பெத்தநாயக்கன்பாளையம் தேர்வுநிலை பேரூராட்சி

1	வார்டு எண்	11
2	இவ்வார்டில் உள்ளடங்கிய பகுதிகளின் பெயர்கள்	1)தொழுவர் தெரு 2)கிழக்கு தெரு
3	வார்டின் சராசரி மக்கள் தொகை	1178
4	இவ்வார்டில் உள்ள கட்டடங்களின் எண்கள் (தெருவாரியாக)	தெரு பெயர் - தொழுவர் தெரு கட்டிடங்கள் எண்ணிக்கை - 1 முதல் 175 வரை தற்போது 11வது வார்டு = 175 தெரு பெயர் - கிழக்கு தெரு கட்டிடங்கள் எண்ணிக்கை - 1 முதல் 178 வரை தற்போது 11வது வார்டு = 178
5	இவ்வார்டில் உள்ள வீடுகளின் எண்ணிக்கை (தெருவாரியாக)	வார்டு எண் - 11 தெரு பெயர் - தொழுவர் தெரு 1எ=1, 1-20=20, 22-30=9, 32-49=18, 51-71=21, 74-79=6, 81=1, 83=1, 84-89=6, 93-107=15, 109-112=4, 114=1, 116=1, 118=1, 120-124=5, 126-134=9, 136-157=22, 9-1=1, 9-1=1, 11-1=1, 13-1=1, 16-1=1, 19-1=1, 19-1=1, 7-3=1, 100/1=1, 101-1=1, 102-1=1, 107-1=1, 109-1=1, 116எ=1, 120-1=1, 120-1=1, 121-எ=1, 122-1=1, 122-2=1, 135-1=1, 36-1=1, 41-1=1, 47-1=1, 47-2=1, 47-3=1, 48எ=1, 51-1=1, 75-1=1, 78-1=1, 78-2=1, 78-3=1, 7எ=1, 7பி=1, 88-1=1 வார்டு எண் - 11 தெரு பெயர் - கிழக்கு தெரு 1-7=7, 9=1, 10=1, 12-16=5, 18-30=13, 32-48=17, 51-61=11, 64=1, 65=1, 67-74=8, 76=1, 78=1, 80-88=9, 90-93=4, 95=1, 97=1, 99=1, 101=1, 102=1, 103=1, 105=1, 106=1, 108=1, 109=1, 110=1, 112-118=7, 19-1=1, 20-1=1, 24-1=1, 27-1=1, 28-1=1, 31-1=1, 19-2=1, 31-3=1, 1. 1=1, 10பி=1, 10-1=1, 10-2=1, 100-1=1, 101-1=1, 102-10=1, 102-12=1, 102-13=1, 102-14=1, 102-15=1, 102-16=1, 102-17=1, 102-18=1, 102-19=1, 102-2=1, 102-20=1, 102-21=1, 102-22=1, 102-23=1, 102-23=1, 102-24=1, 102-24 எ=1, 102-25=1, 102-26=1, 102-27=1, 102-28=1, 102-3=1, 102-3=1, 102-4=1, 102-4=1, 102-5=1, 102-5=1, 102-6=1, 102-6=1, 102-7=1, 102-7=1, 102-8=1, 102-9=1, 102-9=1, 105-1=1, 11. 1=1, 111-1=1, 112-1=1, 112-2=1, 112-3=1, 16-.1=1, 19. 1=1, 19. 1=1, 19. 2=1, 23. 1=1, 31-2=1, 31-4=1, 35. 1=1, 45-1=1, 70-1=1, 70-1=1, 76-1=1, 7எ=1, 91-1=1, 93-1=1, 93-2=1, 95-1=1, 95-2=1, 95-2=1, 96-1=1, 96-2=1, 96-3=1, 99-1=1, 99-2=1, 99-3=1, 99-4=1
6	இவ்வார்டின் எல்லைகள்	
	வடக்கு	வசிஷ்ட நதி வடக்கரை
	கிழக்கு	வசிஷ்ட நதி கிழக்கு கரை
	தெற்கு	12வது வார்டு, தொழுவப்பள்ளி தெரு
	மேற்கு	7வது வார்டு, மாரியம்மன் கோவில் பள்ளர் தெரு
7	இவ்வார்டின் மொத்த மக்கள் தொகை	1062

8	பெத்தநாயக்கன்பாளையம் உள்ளாட்சி அமைப்பில் உள்ள இவ்வார்டின் மக்கள் தொகை, ஒரு வார்டின் சராசரி மக்கள் தொகையை விட குறைவாகவோ / கூடுதலாகவோ இருப்பின் அதற்கான காரணம்	-
9	குறிப்பு	-

இடம் : பெத்தநாயக்கன்பாளையம்
தேதி :


 செயலாளர்,
 பெத்தநாயக்கன்பாளையம், பேரூராட்சி,
 சேலம் மாவட்டம்.

படிவம்
இணைப்பு-2(ஈ)

நகர்ப்புறம்

(பேரூராட்சி)

வரைவு வார்டு மறுவரையறைக்கான (Delimitation) அறிக்கை

மாவட்டத்தின் பெயர் : சேலம்

பேரூராட்சியின் பெயர் : பெத்தநாயக்கன்பாளையம் தேர்வுநிலை பேரூராட்சி

1	வார்டு எண்	12
2	இவ்வார்டில் உள்ளடங்கிய பகுதிகளின் பெயர்கள்	1)தொழுவப்பள்ளி தெரு 2)கொல்லம்பட்டறை தெரு 3)திருமலை சமுத்திரம் அக்ரஹாரம் 4)கிழக்கு வேளாளர் தெரு
3	வார்டின் சராசரி மக்கள் தொகை	1178
4	இவ்வார்டில் உள்ள கட்டடங்களின் எண்கள் (தெருவாரியாக)	தெரு பெயர் - தொழுவப்பள்ளி தெரு கட்டிடங்கள் எண்ணிக்கை - 1 முதல் 157 வரை தற்போது 12வது வார்டு = 157 தெரு பெயர் - கொல்லம்பட்டறை தெரு கட்டிடங்கள் எண்ணிக்கை - 1 முதல் 93 வரை தற்போது 12வது வார்டு = 93 தெரு பெயர் - திருமலை சமுத்திரம் அக்ரஹாரம் கட்டிடங்கள் எண்ணிக்கை - 1 முதல் 34 வரை ஏற்கனவே 6வது வார்டு = 34 தெரு பெயர் - கிழக்கு வேளாளர் தெரு கட்டிடங்கள் எண்ணிக்கை - 1 முதல் 56 வரை ஏற்கனவே 8வது வார்டு = 56
5	இவ்வார்டில் உள்ள வீடுகளின் எண்ணிக்கை (தெருவாரியாக)	வார்டு எண் - 12 தெரு பெயர் - தொழுவப்பள்ளி தெரு 1-31=31, 33-38=6, 40=1, 42-58=17, 60-78=19, 80=1, 82- 94=13, 96=1, 99-127=29, 120=1, 122=1, 124=1, 126=1, 128=1, 130=1, 132=1, 134=1, 144=1, 157=1, 159=1, 160=1, 161=1, 4-1=1, 5-1=1, 7-1=1, 9-1=1, 14-1=1, 16-1=1, 16-2=1, 101-1=1, 111-1=1, 113-1=1, 125 எ=1, 130-1=1, 2எ=1, 2டி=1, 33-1=1, 33-2=1, 36 -1=1, 57-1=1, 6-1=1, 77-1=1, 77-2=1, 8-1=1, 8-2=1, 80-1=1, 9-1=1, 9-2=1 வார்டு எண் - 12 தெரு பெயர் - கொல்லம்பட்டறை தெரு 1-41=41, 43-46=4, 48-51=4, 53-58=6, 60-78=19, 4- 1=1, 3-1=1, 5-1=1, 6-1=1, 9-1=1, 14-1=1, 31-1=1, 137-1=1, 137-2=1, 40-1=1, 43-1=1, 50/6=1, 50/7=1, 50-4=1, 52- 1=1, 54-1=1, 56-1=1, 57-1=1, 59-2=1 வார்டு எண் - 12 தெரு பெயர் - திருமலை சமுத்திரம் அக்ரஹாரம் 1-5=5, 7-23=17, 25=1, 32=1, 33=1, 1-1=1, 3-1=1, 10-1=1, 22-1=1, 1-2=1, 10-2=1, 1-3=1, 10-3=1, 10-4=1 வார்டு எண் - 12 தெரு பெயர் - கிழக்கு வேளாளர் தெரு 1-9=9, 11-23=13, 25=1, 28-31=4, 44-47=4, 49-54=6, 56-58=3, 2-1=1, 6-1=1, 9-1=1, 12-1=1, 14-1=1, 21-1=1, 26- 1=1, 31-1=1, 6-2=1, 9-2=1, 12-2=1, 21-2=1, 6-3=1, 21- 3=1, 6-4=1, 36-1=1, 41-1=1, 47-1=1, 54-1=1
6	இவ்வார்டின் எல்லைகள்	
	வடக்கு	11வது வார்டு, தொழுவர் தெரு
	கிழக்கு	15வது வார்டு, கிழக்கு அரிசனார் தெரு
	தெற்கு	9வது வார்டு, மெயின் ரோடு
	மேற்கு	9வது வார்டு, ஈஸ்வரன் கோவில் தெரு

7	இவ்வாட்டின் மொத்த மக்கள் தொகை	1263
8	பெத்தநாயக்கன்பாளையம் உள்ளாட்சி அமைப்பில் உள்ள இவ்வாட்டின் மக்கள் தொகை, ஒரு வாட்டின் சராசரி மக்கள் தொகையை விட குறைவாகவோ / கூடுதலாகவோ இருப்பின் அதற்கான காரணம்	-
9	குறிப்பு	-

இடம் : பெத்தநாயக்கன்பாளையம்
தேதி :

செயல் அலுவலர்
செயல் அலுவலர்,
பெத்தநாயக்கன்பாளையம், பேரூராட்சி,
சேலம் மாவட்டம்.

**படிவம்
இணைப்பு-2(ஈ)**

நகர்ப்புறம்

(பேரூராட்சி)

வரைவு வார்டு மறுவரையறைக்கான (Delimitation) அறிக்கை


மாவட்டத்தின் பெயர் : சேலம்

பேரூராட்சியின் பெயர் : பெத்தநாயக்கன்பாளையம் தேர்வுநிலை பேரூராட்சி

1	வார்டு எண்	13
2	இவ்வார்டில் உள்ளடங்கிய பகுதிகளின் பெயர்கள்	1)பனையேரி பள்ளர் தெரு 2)திருமலை சமுத்திரம் பள்ளர் தெரு 3)அம்பேக்கார் நகர் 4)மேற்கு மெயின் ரோடு
3	வார்டின் சராசரி மக்கள் தொகை	1178
4	இவ்வார்டில் உள்ள கட்டடங்களின் எண்கள் (தெருவாரியாக)	தெரு பெயர் - பனையேரி பள்ளர் தெரு கட்டிடங்கள் எண்ணிக்கை - 1 முதல் 148 வரை தற்போது 12வது வார்டு = 148 தெரு பெயர் - திருமலை சமுத்திரம் பள்ளர் தெரு கட்டிடங்கள் எண்ணிக்கை - 1 முதல் 93 வரை தற்போது 12வது வார்டு = 93 தெரு பெயர் - அம்பேக்கார் நகர் கட்டிடங்கள் எண்ணிக்கை - 1 முதல் 60 வரை தற்போது 12வது வார்டு = 60 தெரு பெயர் - மெயின்ரோடு கட்டிடங்கள் எண்ணிக்கை - 1 முதல் 50 வரை தற்போது 14வது வார்டு = 50
5	இவ்வார்டில் உள்ள வீடுகளின் எண்ணிக்கை (தெருவாரியாக)	வார்டு எண் - 13 தெரு பெயர் - பனையேரி பள்ளர் தெரு 1-3=3, 5=1, 7-12=6, 15=1, 17-22=6, 24-28=5, 30-39=10, 42-44=3, 46-48=3, 50-70=21, 72-89=18, 92-111=20, 113=1, 114=1, 116=1, 117=1, 119=1, 121-126=6, 128-130=3, 132=1, 104-1=1, 104-2=1, 111-1=1, 113-1=1, 121-1=1, 134-1=1, 134-2=1, 47-1=1, 48-1=1, 48-2=1, 48-3=1, 53-1=1, 53-2=1, 54-2=1, 56-1=1, 56-9=1, 58-1=1, 58-2=1, 58-3=1, 64-1=1, 65-1=1, 67-1=1, 70-1=1, 80-1=1, 81எ=1, 87-1=1, 87-2=1, 88-1=1, 9/63=1=1, 93-1=1, 96-1=1, 96-2=1, 97-1=1, 97-2=1, 99-2=1, 99-1=1 வார்டு எண் - 13 தெரு பெயர் - திருமலை சமுத்திரம் பள்ளர் தெரு 1-7=7, 9-13=5, 17-34=18, 36=1, 37=1, 39-41=3, 43-46=4, 48-51=4, 53-60=8, 62-68=7, 70=1, 73-77=5, 79-82=4, 84-93=10, 23-1=1, 25-1=1, 12-எ=1, 21-1=1, 22-1=1, 36-1=1, 45-1=1, 47-1=1, 50-1=1, 55-1=1, 57-1=1, 62-1=1, 65எ=1, 86-1=1, 89-1=1 வார்டு எண் - 13 தெரு பெயர் - அம்பேக்கார் நகர் 1-3=3, 5=1, 10-13=4, 15=1, 16=1, 18-35=18, 40-43=4, 45-50=6, 19-1=1, 15-2=1, 19-2=1, 15-3=1, 19-3=1, 35-1=1, 41-1=1, 49-1=1, 49-2=1, 49-3=1, 49-4=1, 54-1=1, 54-2=1, 54-3=1, 56-1=1, 34/10=1, 35-1=1, 40-1=1, 40-2=1, 43-1=1, 49-5=1, 54எ=1
		வார்டு எண் - 13 தெரு பெயர் - மேற்கு மெயின்ரோடு 1=1, 2=1, 5-8=4, 9-18=10, 19=1, 23=1, 29-33=5, 35=1, 38-40=3, 42-44=3, 47=1, 48=1, 50=1, 23-1=1, 24-1=1, 25-1=1, 28-1=1, 11-2=1, 23-2=1, 28-2=1, 11-3=1, 23-3=1, 28-3=1, 11-3=1, 28-4=1, 28-5=1, 28-6=1, 28-7=1, 28-8=1, 28-9=1

6	இவ்வார்டின் எல்லைகள்	
	வடக்கு	தேசிய நெடுஞ்சாலை
	கிழக்கு	9வது வார்டு, தெற்கு ஆரியூர் தெரு - 9வது வார்டு, மெயின்ரோடு
	தெற்கு	பனையேரி
	மேற்கு	8வது வார்டு, வ.உ.சி நகர்
7	இவ்வார்டின் மொத்த மக்கள் தொகை	1238
8	பெத்தநாயக்கன்பாளையம் உள்ளாட்சி அமைப்பில் உள்ள இவ்வார்டின் மக்கள் தொகை, ஒரு வார்டின் சராசரி மக்கள் தொகையை விட குறைவாகவோ / கூடுதலாகவோ இருப்பின் அதற்கான காரணம்	-
9	குறிப்பு	-

இடம் : பெத்தநாயக்கன்பாளையம்
தேதி :


 செயல் அலுவலர்,
 பெத்தநாயக்கன்பாளையம், பேரூராட்சி,
 சேலம் மாவட்டம்.

**படிவம்
இணைப்பு-2(ஈ)**

நகர்ப்புறம்

(பேரூராட்சி)

வரைவு வார்டு மறுவரையறைக்கான (Delimitation) அறிக்கை


மாவட்டத்தின் பெயர் : சேலம்

பேரூராட்சியின் பெயர் : பெத்தநாயக்கன்பாளையம் தேர்வுநிலை பேரூராட்சி

1	வார்டு எண்	14
2	இவ்வார்டில் உள்ளடங்கிய பகுதிகளின் பெயர்கள்	1)தெற்கு ஆரியூர் தெரு
3	வார்டின் சராசரி மக்கள் தொகை	1178
4	இவ்வார்டில் உள்ள கட்டிடங்களின் எண்கள் (தெருவாரியாக)	தெரு பெயர் - தெற்கு ஆரியூர் தெரு கட்டிடங்கள் எண்ணிக்கை - 1 முதல் 344 வரை தற்போது 13வது வார்டு = 344
5	இவ்வார்டில் உள்ள வீடுகளின் எண்ணிக்கை (தெருவாரியாக)	வார்டு எண் - 14 தெரு பெயர் - தெற்கு ஆரியூர் தெரு 66-84=19, 86-97=12, 7/142-1=1, 7/154=1, 7/175-5=1, 7/182-3=1, 7/183-17=1, 7/183-18=1, 7/183-18=1, 7/183-19=1, 7/250-4=1, 123-130=8, 132-150=19, 152=1, 154-159=6, 161=1, 163=1, 164=1, 168=1, 170-173=4, 174-182=9, 186-200=14, 203-206=4, 208-211=4, 213-219=7, 221-224=4, 226-231=6, 238-250=13, 253=1, 254-256=3, 259-265=7, 1-1=1, 15-1=1, 25-1=1, 15-2=1, 25-2=1, 15-3=1, 25-3=1, 25-4=1, 25-5=1, 100-1=1, 100-2=1, 104-1-104-6=6, 107-1=1, 115-1=1, 124-1=1, 125-1=1, 125-2=1, 125-3=1, 127-1=1, 129-1=1, 133-1=1, 136-1=1, 138-1=1, 144-1=1, 149-1=1, 149-2=1, 149-3=1, 154-1=1, 155-2=1, 155-3=1, 155-3/1=1, 155-3/2=1, 155-4=1, 159-1=1, 159-2=1, 159-3=1, 160-1=1, 160-2=1, 160-3=1, 160-4=1, 160-5=1, 160-6=1, 161-1=1, 161-2=1, 163-1=1, 163-2=1, 170-1=1, 170-2=1, 170-2=1, 170-3=1, 172-1=1, 172-1=1, 172-3=1, 173-1=1, 173-2=1, 173-4=1, 174-5=1, 174-1=1, 174-2=1, 174-3=1, 174-4=1, 174-6=1, 175-1=1, -175-8=1, 176-1=1, 176-2=1, 179-1=1, 180-1=1, 180-2=1, 182-24=1, 182-3=1, 182-3=1, 182-4=1, 182-4=1, 184/1=1, 184/2=1, 184/3=1, 186/22=1, 186-1=1, 186-10=1, 186-11=1, 186-11=1, 186-11=1, 186-12=1, 186-13=1, 186-14=1, 186-2=1, 186-21=1, 186-3=1, 186-4=1, 186-5=1, 186-5=1, 186-6=1, 186-6=1, 186-6=1, 186-7=1, 186-7=1, 186-7=1, 186-8=1, 187-1=1, 187-2=1, 188-1=1, 188-2=1, 188-3=1, 188-4=1, 189-1=1, 189-2=1, 190-1=1, 191-1=1, 191-2=1, 191-2=1, 191-3=1, 193-2=1, 193-3=1, 194-1=1, 194-2=1, 196-1=1, 197-1=1, 198-1=1, 198-2=1, 198-3=1, 199-1=1, 199-2=1, 200-1=1, 200-2=1, 200-3=1, 200-4=1, 201/3=1, 201-1=1, 201-2=1, 203-1=1, 203-2=1, 203-2=1, 203-3=1, 203-3=1, 204-1=1, 204-2=1, 205-1=1, 205-10=1, 205-2=1, 205-3=1, 205-4=1, 205-5=1, 205-7=1, 205-8=1, 205-8=1, 205-9=1, 206-1=1, 206-1=1, 206-2=1, 206-2=1, 206-3=1, 208-1=1, 208-2=1, 214-4=1, 214-1=1, 214-2=1, 214-3=1, 214-3=1, 214-3எ=1, 214-5=1, 214-6=1, 216-1=1, 216எ=1, 218-1=1, 221-1=1, 224-1=1, 226-1=1, 226-2=1, 226-3=1, 229-1=1, 229-2=1, 230-1=1, 231-1=1, 231-2=1, 234-1=1, 236-1=1, 244-1=1, 245-1=1, 245-1=1, 246-1=1, 250-1=1, 250-2=1, 250-3=1, 250-4=1, 250-4=1, 250-5=1, 260-1=1, 260-2=1 அங்கீகாரமற்ற கட்டிடங்கள் - 4
6	இவ்வார்டின் எல்லைகள்	
	வடக்கு	9வது வார்டு, மெயின்ரோடு
	கிழக்கு	தளவாய்ப்பட்டி ஊராட்சி
	தெற்கு	ஒலப்பாடி ஊராட்சி
	மேற்கு	வீரக்கவுண்டனூர் ஊராட்சி
7	இவ்வார்டின் மொத்த மக்கள் தொகை	1296

8	பெத்தநாயக்கன்பாளையம் உள்ளாட்சி அமைப்பில் உள்ள இவ்வார்டின் மக்கள் தொகை, ஒரு வார்டின் சராசரி மக்கள் தொகையை விட குறைவாகவோ / கூடுதலாகவோ இருப்பின் அதற்கான காரணம்	-
9	குறிப்பு	-

இடம் : பெத்தநாயக்கன்பாளையம்
தேதி :


 செயலாளர்,
 பெத்தநாயக்கன்பாளையம், பேரூராட்சி,
 சேலம் மாவட்டம்.

படிவம்
இணைப்பு-2(ஈ)

நகர்ப்புறம்

(பேரூராட்சி)

வரைவு வார்டு மறுவரையறைக்கான (Delimitation) அறிக்கை

மாவட்டத்தின் பெயர் : சேலம்

பேரூராட்சியின் பெயர் : பெத்தநாயக்கன்பாளையம் தேர்வுநிலை பேரூராட்சி

1	வார்டு எண்	15
2	இவ்வார்டில் உள்ளடங்கிய பகுதிகளின் பெயர்கள்	1)கிழக்கு அரிசனர் தெரு 2)கல்லூட்டர் தெரு
3	வார்டின் சராசரி மக்கள் தொகை	1178
4	இவ்வார்டில் உள்ள கட்டடங்களின் எண்கள் (தெருவாரியாக)	தெரு பெயர் - கிழக்கு அரிசனர் தெரு கட்டிடங்கள் எண்ணிக்கை - 1 முதல் 271 வரை தற்போது 15வது வார்டு = 271 தெரு பெயர் - கல்லூட்டர் தெரு கட்டிடங்கள் எண்ணிக்கை - 1 முதல் 80 வரை தற்போது 15வது வார்டு = 80
5	இவ்வார்டில் உள்ள வீடுகளின் எண்ணிக்கை (தெருவாரியாக)	வார்டு எண் - 15 தெரு பெயர் - கிழக்கு அரிசனர் தெரு 1-45=45, 47-76=30, 78-98=21, 100-115=16, 117-119=3, 121=1, 123=1, 124=1, 126=1, 127=1, 131=1, 133-135=3, 137=1, 139-142=4, 145-147=3, 149-158=10, 160=1, 161=1, 163-173=11, 175=1, 178=1, 180-183=4, 186=1, 188-195=8, 197-206=8, 208-211=4, 214=1, 216=1, 217=1, 219-221=3, 31-1=1, 1-1=1, 7-1=1, 10-1=1, 11-1=1, 14- 1=1, 15-1=1, 16-1=1, 17-1=1, 19-1=1, 26-1=1, 1-2=1, 7-2=1, 17- 2=1, 26-2=1, 1-3=1, 16-3=1, 17-3=1, 26-3=1, 16-4=1, 26-4=1, 26-5=1, 101-1=1, 109-1=1, 111-1=1, 114-1=1, 115-1=1, 119-1=1, 121- 1=1, 124-1=1, 125-1=1, 132-1=1, 133-1=1, 134-1=1, 137-1=1, 142- 1=1, 146-1=1, 154-1=1, 163-1=1, 163-சி=1, 165-1=1, 169-1=1, 178- 1=1, 183-1=1, 188-1=1, 198 -1=1, 205-1=1, 20-எ=1, 211-1=1, 216- 1=1, 217-1=1, 35-1=1, 35-2=1, 37-1=1, 38-1=1, 38-1=1, 39-1=1, 39-2=1, 39-3=1, 41-1=1, 42-1=1, 44-1=1, 44-1=1, 45-1=1, 55- 1=1, 55-2=1, 61-1=1, 61-2=1, 63-1=1, 63-1=1, 67-1=1, 68-1=1, 68- 2=1, 70-1=1, 71-1=1, 73-1=1, 74-1=1, 74-2=1, 76-1=1, 80-1=1, 80-2=1, 88-1=1, 89-1=1, 91-1=1 வார்டு எண் - 15 தெரு பெயர் - கல்லூட்டர் தெரு 1-31=31, 35=1, 36=1, 38=1, 39=1, 41-44=4, 47-67=21, 69=1, 96=1, 111=1, 31-1=1, 11-1=1, 15-1=1, 19-1=1, 31-1=1, 111-1=1, 111- 2=1, 111-3=1, 38-1=1, 39-1=1, 39-2=1, 39-3=1, 44-1=1, 63-1=1, 67-1=1, 68-1=1, 68-2=1
6	இவ்வார்டின் எல்லைகள்	
	வடக்கு	வஷ்டநதி தென்கரை
	கிழக்கு	கல்பகனூர் ஊராட்சி
	தெற்கு	9வது வார்டு, தெற்கு ஆரியூர் தெரு
	மேற்கு	11வது வார்டு, கிழக்கு தெரு - 9வது வார்டு, மெயின் ரோடு
7	இவ்வார்டின் மொத்த மக்கள் தொகை	1263
8	பெத்தநாயக்கன்பாளையம் உள்ளாட்சி அமைப்பில் உள்ள இவ்வார்டின் மக்கள் தொகை, ஒரு வார்டின் சராசரி மக்கள் தொகையை விட குறைவாகவோ / கூடுதலாகவோ இருப்பின் அதற்கான காரணம்	-
9	குறிப்பு	-

இடம் : பெத்தநாயக்கன்பாளையம்

தேதி :

செயல் அலுவலர்,
பெத்தநாயக்கன்பாளையம், பேரூராட்சி,
சேலம் மாவட்டம்.

பெத்தநாயக்கன்பாளையம், பேரூராட்சி,
சேலம் மாவட்டம்.