

இணைப்பு- 1(ஈ)

(பேரூராட்சி/ நகராட்சி/ மாநகராட்சி)

படிவம்

வார்டு மறு வரையறை ( Delimitation) செய்வதற்கான வரைவு கருத்துருவிற்கான அடிப்படை விவரங்கள்

மாவட்டத்தின் பெயர் : சேலம்

நகர்ப்புறம்

பேரூராட்சி/ நகராட்சி/ மாநகராட்சியின் பெயர்

: பி.என்.பட்டி பேரூராட்சி

வ. எண்	பேரூராட்சி/ நகராட்சி/ மாநகராட்சியின் பெயர்	2011 கணக்கெடுப்பு மக்கள் தொகை	நிர்ணயிக்கப்பட்ட மொத்த வார்டுகளின் எண்ணிக்கை	குடியிருப்பு கட்டடங்களின் மொத்த எண்ணிக்கை	ஒரு வார்டின் சராசரி மக்கள் தொகை கலம்(3) / கலம் (4)	ஒரு வார்டின் சராசரி குடியிருப்பு கட்டடங்களின் எண்ணிக்கை கலம் (5) / கலம் (4)	ஒரு வீட்டின் சராசரி மக்கள் தொகை கலம் (6) / கலம் (7)	உத்தேசிக்கப் பட்டுள்ள வார்டின் எண்ணிக்கை	உத்தேசிக்கப்பட்டுள்ள வார்டில் உள்ள குடியிருப்புகள் கட்டடங்களின் எண்ணிக்கை	உத்தேசிக்கப்பட்டுள்ள வார்டில் மதிப்பீடு செய்யப்படும் மக்கள் தொகை கலம்(8) ஒ கலம் 10)	மதிப்பீடு செய்யப்படும் மக்கள் தொகைக்கும் சராசரி மக்கள் தொகைக்கும் உள்ள வித்தியாசம் கலம் (11)- கலம் (6)	மதிப்பீடு செய்யப்படும் மக்கள் தொகைக்கும் சராசரி மக்கள் தொகைக்கும் உள்ள வித்தியாசத்தின் விழுக்காடு கலம்(12) ஒ 100/ கலம் (6)	வித்தியாசத்திற்கான காரணம்	குறிப்பு
(1)	(2)	(3)	(4)	(5)	(6)	(7)	(8)	(9)	(10)	(11)	(12)	(13)	(14)	(15)
1	பி.என்.பட்டி	25133	18	8950	1396.28	497.22	2.80816	1	485	1362	-34.28	-2.000		
								2	481	1351	-45.28	-3.000		
								3	455	1278	-118.28	-8.000		
								4	457	1283	-113.28	-8.000		
								5	535	1502	105.72	8.000		
								6	534	1500	103.72	7.000		
								7	504	1415	18.72	1.000		
								8	536	1505	108.72	8.000		
								9	531	1491	94.72	7.000		
								10	453	1272	-124.28	-9.000		
								11	449	1261	-135.28	-10.000		
								12	532	1494	97.72	7.000		
								13	517	1452	55.72	4.000		
								14	478	1342	-54.28	-4.000		
								15	458	1286	-110.28	-8.000		
								16	527	1480	83.72	6.000		
								17	479	1345	-51.28	-4.000		
								18	539	1514	117.72	8.000		
									8950	25133	0	0		



செயல் அலுவலர்  
பி.என்.பட்டி தேர்வுநிலை பேரூராட்சி  
சேலம் மாவட்டம்

இணைப்பு- 2 (ஈ)

படிவம்

(பேரூராட்சி/ நகராட்சி/ மாநகராட்சி)

வரைவு வார்டு மறு வரையறைக்கான ( Delimitation) அறிக்கை

மாவட்டத்தின் பெயர் : சேலம்

நகர்ப்புறம்

பேரூராட்சி/ நகராட்சி/ மாநகராட்சியின் பெயர் : பி.என்.பட்டி தேர்வுநிலை பேரூராட்சி

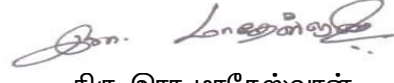
1	வார்டு எண்.	1
2	இவ்வார்டில் உள்ளடங்கிய பகுதிகளின் பெயர்கள்	1.கமலாட்சியம்மன் தெரு 2. பொங்கியண்ணன் காட்டுவளவு 3. கோபால் தெரு 4.சின்னப்ப ஆசாரி தெரு
3	வார்டின் சராசரி மக்கள் தொகை	1396
4	இவ்வார்டில் உள்ள கட்டடங்களின் எண்கள். ( தெரு வாரியாக)	1.கமலாட்சியம்மன் தெரு - 78 2. பொங்கியண்ணன் காட்டுவளவு 51 3. கோபால் தெரு 182 4. சின்னப்ப ஆசாரி தெரு 174 மொத்தம் 485
5	இவ்வார்டில் உள்ள வீடுகளின் எண்ணிக்கை ( தெரு வாரியாக)	<u>கமலாட்சியம்மன் தெரு</u> 1 to 2 -2, 2A to 2C-3, 3 to 8-6, 8A-1, 9-1, 9A-1, 10 to 25-16, 25A-1,26 to 27-2, 27A-1, 28 to 53- 26, Un assed-18 78 <u>பொங்கியண்ணன் காட்டுவளவு</u> 1 to 35-35, Un assed-16 51 <u>கோபால் தெரு -</u> 1-1, 1/1-1,2 to 6-5, 6/2-1,7 to 16-10, 16A1-1, 17 to 23-7, 23/1-1, 24 to 25-2,25/1-1,26-1,26/1-1, 27 to 34-8, 34/1-1, 35 to 39-5, 39/16A-1, 40-1, 40/1 to 40/3-3, 40D3-1, 41 to 43-3, 43/1-1, 44-1, 44/1-1, 45 to 47-3, 47/1-1, 48 to 51-4, 51/1-1, 52 to 60-9, 60/1-1, 60/2 to 60/4-3, 61 to 62-2, 62/1-1, 63 to 67-5, 67/1-1, 68 to 70-3, 70/1-1, 71 to 73-3, 73/2-1, 74 to 107-34, 107/1-1, 108 to116-9, 116/1-1, 117 to 126-10, Un assed 30 182 <u>சின்னப்ப ஆசாரி தெரு</u> 1to 4-4, 4/2-1,5 to 21-17, 21/1 to 21/3 -3, 22 to 23 -2, 23/1 to 23/2 -2, 24 to 25-2, 25/1 to 25/2-2, 26 to 30 -5, 30/1 to 30/4 -4, 31 to 45- 15, 45/1 to 45/2 - 2, 46 to 68 - 21, 68/1-1, 69 to 72 -4 , 72/1 to 72/4 -4, 73 to 79 -6, 79/1 - 1, 80 to83 -4, 83/1-1, 84 to 86-6, 86/1 to 86/2-2, 87to 89 - 3, 89/1-1, 90 to 94 -5, 94/1 to 94/2 -2, 95 to 100 -6, 100/1 to 100/3-3, 101 to 118 -18, 118/1 to 118/3 -3, 119 to 121 - 3, 121/1 -1, 122 -1, 122/1-1, 123 to 126 -4, 126/1 to 126/6 -6 , Un assed 9 174
		மொத்தம் 485

6	இவ்வார்டின் எல்லைகள்	
	வடக்கு	மேட்டூர் அணை
	கிழக்கு	வார்டு 2 மயான தெரு
	தெற்கு	மேட்டூர் நகராட்சி எல்லை
	மேற்கு	மேட்டூர் அணை
7	இவ்வார்டின் மொத்த மக்கள் தொகை	1362
8	பி.என்.பட்டி தேர்வுநிலை பேரூராட்சி அமைப்பில் உள்ள இவ்வார்டின் மக்கள் தொகை, ஒரு வார்டின் சராசரி மக்கள் தொகையை விட குறைவாகவோ/ கூடுதலாகவோ இருப்பின் அதற்கான காரணம்	
9	குறிப்பு	

இடம்

கையொப்பம் :

பெயர் :



திரு. இரா. மாதேஸ்வரன்

செயல் அலுவலர்

தேதி

பதவி :

பி.என்.பட்டி தேர்வுநிலை பேரூராட்சி

சேலம் மாவட்டம்

1	வார்டு எண்.	2
2	இவ்வார்டில் உள்ளடங்கிய பகுதிகளின் பெயர்கள்	1. ஆறுமுகம் தெரு 2.வரதராஜன் தெரு 3.அப்பு முதலி தெரு 4.கருப்பண்ணன் தெரு 5.கிரவுண்ட் தெரு 6. மயான தெரு
3	வார்டின் சராசரி மக்கள் தொகை	1396
4	இவ்வார்டில் உள்ள கட்டடங்களின் எண்கள். (தெரு வாரியாக)	1. ஆறுமுகம் தெரு 42 2.வரதராஜன் தெரு 56 3.அப்பு முதலி தெரு- . 1 - 42 = மொத்தம் 47 47 4.கருப்பண்ணன் தெரு - . 1 - 28 முடிய = மொத்தம் 38 38 5.கிரவுண்ட் தெரு - . 1 - 48 = மொத்தம் 79 79 6. மயான தெரு- . 1 - 144 = மொத்தம் 219 219 மொத்தம் 481
5	இவ்வார்டில் உள்ள வீடுகளின் எண்ணிக்கை ( தெரு வாரியாக)	1. ஆறுமுகம் தெரு - . 1 முதல் 27 = 27 42 27/1,27/2, 27/2, 27/3, 5/1,8/2,9A/1,9/1= 8 10/2,10/A, 20/1,20/2,4/2, 7A, =7 (மொத்தம்-42) 2.வரதராஜன் தெரு- . 1 முதல் 30 முடிய =30 56 /1,16/1,16/2,31/2,31/1,32,33,34,35,37=10 37/1,38,39,40,41/1,40/2,6/1,7/5,4/1,38=10 36,31,8/1,8/2,9/1,9/2 =6 (மொத்தம்-56) 3.அப்பு முதலி தெரு- . 1 முதல் 42 முடிய = 42 47 8/1,4/1,17/1,22/1,22/2 = 5 (மொத்தம்-47) 4.கருப்பண்ணன் தெரு - . 1 - 28 முடிய = 28 38 34,34/1,29/1,22/1,19/2,33,33/1,14/1,35/1,35/2 =10 (மொத்தம்-38) 5.கிரவுண்ட் தெரு- . 1 - 48 முடிய = 48 79 21/1,21/3,21/2,40/1,42,42/1,1/1,37c = 8 2/1,19/1,18/1,3/1,6/1,10/1,11/1,16/3,13/1,17/1 =10 40/1,40/2,25/1,23/1,38/1,43/3,37/1,23c,49,50 = 10 30/1,3/1,37/2 =3 (மொத்தம்-79) 6.மயான தெரு- . 1 - 144 முடிய =144 219 19/1,2A,51A,3/7,9A,60/1,56/37,3A,9A,3/1= 10 3/5,4/2,4/1,54/1,30/2,20A,97/1,20A,29C,21A = 10 34B,43/2,35A,35/1,35/2,35/3,35/5,35/7,35/8 =10 32/1,40/1,41/1,43/1,33/1,36A,4A,4B,4/1,39B=10 25C,25B,37B,37B1,43/2,46/1,43A,50/5,50/6= 9 7/2, 68/1,67,69G1,41D,50A,53/1,10/3,91/1= 9 92/1,92/2,94/1,104/5,110/1,115/1,119/1 = 7 127/1,143/1,43A = 3 வரி விதிக்கப்படாத வீடுகள் எண்ணிக்கை =7 (மொத்தம்-219)
		மொத்தம் 481
6	இவ்வார்டின் எல்லைகள்	

	வடக்கு	மேட்டூர் அணை
	கிழக்கு	வார்டு 3 அங்கமுத்து தெரு
	தெற்கு	மேட்டூர் நகராட்சி எல்லை
	மேற்கு	வார்டு 1 பொங்கியண்ணன் காட்டுவளவு
7	இவ்வார்டின் மொத்த மக்கள் தொகை	1351
8	பி.என்.பட்டி தேர்வுநிலை பேரூராட்சி அமைப்பில் உள்ள இவ்வார்டின் மக்கள் தொகை, ஒரு வார்டின் சராசரி மக்கள் தொகையை விட குறைவாகவோ/ கூடுதலாகவோ இருப்பின் அதற்கான காரணம்	
9	குறிப்பு	

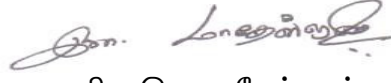
இடம்

கையொப்பம் :

தேதி

பெயர் :

பதவி :



திரு. இரா. மாதேஸ்வரன்

செயல் அலுவலர்

பி.என்.பட்டி தேர்வுநிலை பேரூராட்சி  
சேலம் மாவட்டம்

1	வார்டு எண்.	3
2	இவ்வார்டில் உள்ளடங்கிய பகுதிகளின் பெயர்கள்	1. பாரதி நகர் 2. காட்ச்மென்ட் தெரு 3. அங்கமுத்து தெரு 4. முத்துசாமி தெரு 5. கருங்கண்ணன் தெரு 6. பெருமாள் நாயக்கர் தெரு
3	வார்டின் சராசரி மக்கள் தொகை	<b>1396</b>
4	இவ்வார்டில் உள்ள கட்டங்களின் எண்கள். ( தெரு வாரியாக)	1. பாரதி நகர் 159 2. காட்ச்மென்ட் தெரு 6 3. அங்கமுத்து தெரு 170 4. முத்துசாமி தெரு 26 5. கருங்கண்ணன் தெரு 35 6. பெருமாள் நாயக்கர் தெரு 59 <b>மொத்தம் 455</b>
5	இவ்வார்டில் உள்ள வீடுகளின் எண்ணிக்கை ( தெரு வாரியாக)	1. பாரதி நகர் - . 1 - 122 = மொத்தம் 122 35/1, 2/1,1/1,11/1,8/1,7/2,15/1,18/1,55/1= 9 49/1,49/2,49/3,59/2,49/4,53/1,53/2,11/49=8 வரி விதிக்கப்படாத வீடுகள் எண்ணிக்கை =20 (மொத்தம்-159) 159 2. காட்ச்மென்ட் தெரு - . 1,2,3,4,5,9 மொத்தம் 6 6 2. அங்கமுத்து தெரு -. 1 - 78 = 78 2/1,3/1,3/2,4/1,4/2,5/1,9/1,33/1,33/2,21/1 =10 19/1,27/1,27/2,30/1,40/1,40/2,52/1,51/2= 8 58/2,58/3,61/1,62/1,65/1,65/2,49/1,49/6 =8 49/3,49/4,49/5,49/2,71/1,66/1,70/1,3/1 =8 27/3,45/1,33/3,27/3,19/2 =5 வரி விதிக்கப்படாத வீடுகள் எண்ணிக்கை =53 (மொத்தம்-170) 170 3. முத்துசாமி தெரு - . 1 -14 = 14 22/1, 21 =2 வரி விதிக்கப்படாத வீடுகள் எண்ணிக்கை =10 (மொத்தம்-26) 26 4. கருங்கண்ணன் தெரு - . 1 -26 = 26 32,34, 2/6,30,47,49,8/C,3/1,3/2 = 9 (மொத்தம்-35) 35 5. பெருமாள் நாயக்கர் தெரு - . 1 - 49 = 49 77/1,55,53,67,65,66,62,61,58,59 = 10 (மொத்தம்-59) 59 <b>மொத்தம் 455</b>
6	இவ்வார்டின் எல்லைகள்	
	வடக்கு	மேட்டூர் அணை
	கிழக்கு	வார்டு 4 பொறியாளர் தெரு
	தெற்கு	மேட்டூர் நகராட்சி எல்லை
	மேற்கு	வார்டு 2 கருப்பண்ணன் தெரு

7	இவ்வாட்டின் மொத்த மக்கள் தொகை	1278
8	பி.என்.பட்டி தேர்வுநிலை பேரூராட்சி அமைப்பில் உள்ள இவ்வாட்டின் மக்கள் தொகை, ஒரு வாட்டின் சராசரி மக்கள் தொகையை விட குறைவாகவோ/ கூடுதலாகவோ இருப்பின் அதற்கான காரணம்	
9	குறிப்பு	

இடம் :

கையொப்பம் :

தேதி :

பெயர் :



திரு. இரா. மாதேஸ்வரன்

பதவி :

செயல் அலுவலர்  
பி.என்.பட்டி தேர்வுநிலை பேரூராட்சி  
சேலம் மாவட்டம்

இணைப்பு- 2 (ஈ)

படிவம்

(பேரூராட்சி/ நகராட்சி/ மாநகராட்சி)

வரைவு வார்டு மறு வரையறைக்கான ( Delimitation) அறிக்கை

மாவட்டத்தின் பெயர் : சேலம்

நகர்ப்புறம்

பேரூராட்சி/ நகராட்சி/ மாநகராட்சியின் பெயர் : பி.என்.பட்டி தேர்வுநிலை பேரூராட்சி

1	வார்டு எண்.	4	
2	இவ்வார்டில் உள்ளடங்கிய பகுதிகளின் பெயர்கள்	1. ஆதி திராவிடர் தெரு 2. பொறியாளர் தெரு 3.இராமமூர்த்திநகர் ரோடு	
3	வார்டின் சராசரி மக்கள் தொகை		1396
4	இவ்வார்டில் உள்ள கட்டங்களின் எண்கள். ( தெரு வாரியாக)	1. ஆதி திராவிடர் தெரு 2. பொறியாளர் தெரு 3.இராமமூர்த்திநகர் ரோடு	188 56 213 மொத்தம் 457
			வீடுகள்
5	இவ்வார்டில் உள்ள வீடுகளின் எண்ணிக்கை ( தெரு வாரியாக)	1. ஆதி திராவிடர் தெரு - 1 -113 = 113 5/1,60/1,60/2,10/5,190,85/1,5/1,59/1,9/1,24/1=10 71/1,44/3,44/2,53/1,87/1,141,87/1,87/2,5/1,11/1 =10 10/2,10/1,10/3,10/4,43/1,43/2,84/2,84/3,20/2,6/1= 10 39/1,43/1,1/1,50/1,63/3,85/1,2/1,2/21,2/3,61/1 = 10 105/1,45/14,36/4,46/6,84/1,112/1,42/1,87/1,1/1= 9 5/2,53/2 = 2. வரி விதிக்கப்படாத வீடுகள் எண்ணிக்கை =24 (மொத்தம்-188)	188
		2. பொறியாளர் தெரு - 1 - 27 = 27 163,167,174,108,109,110,111,112,113,114 = 10 115,116,117,118,119,120,124,125,126,127 =10 128,132,133 =3 வரி விதிக்கப்படாத வீடுகள் எண்ணிக்கை = 6 (மொத்தம்-56)	56
		3.இராமமூர்த்திநகர் ரோடு - 1 -118 = 118 48/1,121,124,125,39/1,34/1,40/2,40/3,33/1,58/2 =10 58/3,58/4,58/5,44/1,44/2,44/3,28/2,28/3,1/12,78/2 = 10 81A,7/2,82/1,82/3,7/1,16/1,77/1,19/1,93/2,93/3 =10 93/4,93/5,93/6,93/7,93/9,93/11,93/12,93/15,107/1 = 9 75/3 ,77/1,75/1,112/2,112/3,101/26A,110/1,71/2 =8 118/1,71/2,118/2,56/1,56/2,74/2,74/3,27/1,5/1 = 9 வரி விதிக்கப்படாத வீடுகள் எண்ணிக்கை = 41 (மொத்தம்-213)	213
			மொத்தம் 457



6	இவ்வாட்டின் எல்லைகள்	
	வடக்கு	வீரக்கல்புதூர் பேருராட்சி எல்லை
	கிழக்கு	வார்டு 5 சக்தி தியேட்டர் ரோடு
	தெற்கு	மேட்டூர் நகராட்சி எல்லை
	மேற்கு	வார்டு 3 முத்து சாமி தெரு மற்றும் பெருமாள் நாயக்கர் தெரு
7	இவ்வாட்டின் மொத்த மக்கள் தொகை	1283
8	பி.என்.பட்டி தேர்வுநிலை பேருராட்சி அமைப்பில் உள்ள இவ்வாட்டின் மக்கள் தொகை, ஒரு வாட்டின் சராசரி மக்கள் தொகையை விட குறைவாகவோ/ கூடுதலாகவோ இருப்பின் அதற்கான காரணம்	

இடம் :

கையொப்பம் :

தேதி :

பெயர் :

பதவி :



திரு. இரா. மாதேஸ்வரன்

செயல் அலுவலர்

பி.என்.பட்டி தேர்வுநிலை பேருராட்சி

சேலம் மாவட்டம்


1	வார்டு எண்.	5	
2	இவ்வார்டில் உள்ளடங்கிய பகுதிகளின் பெயர்கள்	1. சக்தி தியேட்டர் ரோடு	
3	வார்டின் சராசரி மக்கள் தொகை	1396	
4	இவ்வார்டில் உள்ள கட்டடங்களின் எண்கள். ( தெரு வாரியாக)	1. சக்தி தியேட்டர் ரோடு 535 மொத்தம் வீடுகள்	
5	இவ்வார்டில் உள்ள வீடுகளின் எண்ணிக்கை ( தெரு வாரியாக)	1. சக்தி தியேட்டர் ரோடு - 1=1,1/1=1,2-14= 13, 14/3= 1 15-16 =2, 16/1 = 1 ,16/3 =1,17-21=5, 21/1-21/2 =2, 22- 26=5, 26/1=1, ,26/3 =1 ,27-35= 9, 35/1=1 ,36-40 =5 , 40/2=1 ,41-42=2, 42/1=1,43-47=5, 47/1=1 48=1,48/1=146=1,49/1=1,50-51=2,51/1=1,51-52=2, 52/1=1,53-58=6, 58/1=1,59=1,59/2-59/4=3,60- 61=2,61/1=1,62-63= 2 63/1-63/2=2, 64-66=3, 66/1=1 67=1, 67/1=1,68-70=3 70/1=1 ,71=1, 71/1=1, 72 -74=3 74/1=1,75=1, 75/1=1 , 76-77=2 ,77/1=77/2=2, 78-79=2, 79/1=1, 80=1, 80/1=1 81=1,81/1=1,82=1, 82/2=1, 83- 93= 11,93/1=1,94-96=3, 96/1-96/17=17, 97=1, 97/1=1, 98-99 =2, 99/1=1, 100-106=7,106/1=1,107-111=5, 111/1=1 ,112=1 ,112/1=1,113-114=2,114/1=1 ,115- 121=7, 121/1=1,122=1,122/1=1,123=1,123/1- 123/2=2,123-129=6,129/1=1,130- 133=4,1133/1=1,134=1, 134/1-134/3=3, 135=1, 135/1- 135/2=2, 136-139=5,139/2-139/3=2, 140- 143=4,143/1=1,144-146=3,146/1=1,147- 149=3,149/1=1, 150=1, 150/1-150/3=3,151-152=2, 152/1=1, 153=1, 153/1-153/2=2,154-158=5, 158/1- 158/12= 12, 159-160=2,160/1=1, 161=1, 161/1=1, 162- 165=4, 165/1=1, 166-173=8, 173/1-173/3=3, 174- 175=2, 175/1=1,176=1,176/1=1, 177=1, 177/1=1,178- 185= 8 (மொத்தம் - 535)	535
		மொத்தம் 535	
6	இவ்வார்டின் எல்லைகள்		
	வடக்கு	வீரக்கல்புதூர் பேரூராட்சி எல்லை	
	கிழக்கு	வார்டு 6 சின்னையரெட்டி தெரு	
	தெற்கு	வார்டு 9 புதுகாலனி	
	மேற்கு	மேட்டூர் நகராட்சி எல்லை	
7	இவ்வார்டின் மொத்த மக்கள் தொகை	1502	
8	பி.என்.பட்டி தேர்வுநிலை பேரூராட்சி அமைப்பில் உள்ள இவ்வார்டின் மக்கள் தொகை, ஒரு வார்டின் சராசரி மக்கள் தொகையை விட குறைவாகவோ/ கூடுதலாகவோ இருப்பின் அதற்கான காரணம்		
9	குறிப்பு		

இடம் :

கையொப்பம் :

தேதி :

பெயர் :

  
 திரு. இரா. மாதேஸ்வரன்  
 செயல் அலுவலர்  
 பி.என்.பட்டி தேர்வுநிலை பேரூராட்சி  
 சேலம் மாவட்டம்



இணைப்பு- 2 (ஈ)

படிவம்

(பேரூராட்சி/ நகராட்சி/ மாநகராட்சி)

வரைவு வார்டு மறு வரையறைக்கான (ஊடக அலுவலகம்) அறிக்கை

மாவட்டத்தின் பெயர் : சேலம்

நகர்ப்புறம்

பேரூராட்சி/ நகராட்சி/ மாநகராட்சியின் பெயர் : பி.என்.பட்டி தேர்வுநிலை பேரூராட்சி

1	வார்டு எண்.	6
2	இவ்வார்டில் உள்ளடங்கிய பகுதிகளின் பெயர்கள்	1. சின்னயரெட்டி தெரு 2. சரளைகாடு 3.கோம்பூரான்காடு
3	வார்டின் சராசரி மக்கள் தொகை	<b>1396</b>
4	இவ்வார்டில் உள்ள கட்டடங்களின் எண்கள். (தெரு வாரியாக)	1. சின்னயரெட்டி தெரு <b>190</b> 2. சரளைகாடு <b>64</b> 3.கோம்பூரான்காடு <b>280</b> <b>மொத்தம் 534</b>
5	இவ்வார்டில் உள்ள வீடுகளின் எண்ணிக்கை (தெரு வாரியாக)	1. சின்னயரெட்டி தெரு <b>190</b> 1 to 99 =99, 99/2 to 99/5 -4, 100 to 127 -28, 127/1 to 127/3 -3, 128 to 145 -18, 145/1 to 145/6 -6, 146 to 162 -17 , 162/1 to 162/2 -2, 163 to 174 -12, 174/1 to 174-2 - (மொத்தம் - 190)
		1. சரளைகாடு- <b>64</b> 1/1,1/2,1/3,1,1/7,1/8,1/9,1/10,3,9,11,9/1,9/2,8/1,7,8/6,8/8,8/9,8/10,8/11,8/12,8/13,8/14,8/15,8/17,8/18,8/19,8/20,8/21,8/28,8/23,8/24,8/25,8/25-1,8/25-2,8/26,10/1,1/11,3/1,1/11,8/2-1,8/21-1,8/21-2,1/11,1/11,12,1/12,8/16,3/2,8/2-2,8/26-1,8/8-1,8/25-3,1/11-1,8/2,8/12-1,1/7-1,10/2,8/12-2,3/2-1,1/12,10/3,8/17,3/2-2 (மொத்தம் - 64)
		2.கோம்பூரான்காடு 100,98,99,97,94/2,94/1,96,95,95/1,93,94,93/92/1,92/2,91,90,92/1,89,89/2,83/3,89/4,88,86,86/1,87,85,82,81,70/2,70/3,68,62,80,79/1,79,69,69/2,74,72,71,66,67/1,70,79/1,78,78/1,76,77,8,7/1,5,2,5,5/1,75,75/1,54,56,67,65,64,63,61,60,59,58,57,76/1,55,51,49,47,46,45,44,48,50,52,42/1,43,41,40,40/1,39/1,39,38,38/4,38/6,38/2,38/3,37,637/1,27/2,37/3,36,35,13,14,12/1,11,16/1,16/2,19/1,19,20,21,22,23,25/1,74/2,24/1,26,26/1,24/1,24,25,27,28,29,30,31,32,101,104,102,103/1,105,105/1,105/2,106/1,106,106/1,107,92/4,83/3,83/2,81/1,99/2,100/2,100/3,100/3,100/5,100/6,1/13,64/1,66/1,79/2,39/1,93/2,19/2,100/10,100/11,100/12,100/13,80/1,100/14,60/1,100/15,100/14,97/5,100/16,

		2/2-54,97/6,97/1,77/1,100/5-1,94/3,100/2-1,100/2-3,97/7,100/2-2,97/8,100/14-1,100/14-2,97/9,100/11-1,100/11-2,100/16-3,100/16-1,100/16-2,100/2-4,27/2,27/3,100/15-1,100/15-2,100/16-4,100/14-2,100/14-3,100/14-4,39/1,100/5-2,95/5-1,27/2,100/2-3,70/4,27/1-1,80/1,100/15-2,100/15-1,100/14-2,100/5-3,100/5-4,100/3-1,100/14-5,100/3-2,100/11-3,100/15-3,106/2,106/3,100/14-2,42/1,100/14-7,100/5-1,100/8,100/7,100/9,100/14-1,99/2,100/3-1,100/15-3,89/6,100/11-4,89/1,41/1,100/14-6,27/1-2,100/5-2,97/10,36/1,97/5-1,12/2,100/4-7,100/14-3,100/16-1,29/1,100/4-9,100/4-10,100/14-3,100/2-5,100/4-4,100/4-9,100/3-2,100/11,100/14-3,100/5-7,99/4,100/4-10,100/5-3,100/5-4,100/11-5,100/11-6,63/1,100/2-5,26/2,74/3,100/2-6,86/2,100/16-5,100/16-6,100/3-3,100/4-5,100/11-3,100/5-3,100/2-7,100/5-9,100/5-8,32/1,100/3-4,100/2-7,100/5-9,55/1,37/2,100/6-7,100/15-4,29/2,37/2,99/5,100/2-4 (மொத்தம் 280)	<b>280</b>
			<b>மொத்தம் 495</b>
<b>6</b>	இவ்வார்டின் எல்லைகள்		
	வடக்கு	வீரக்கல்புதூர் பேரூராட்சி எல்லை	
	கிழக்கு	வார்டு 7 மேட்டுதெரு காட்டுவளவு மற்றும் மாரியண்ணன் காட்டுவளவு	
	தெற்கு	வார்டு 8 சின்னயரெட்டி தெரு	
	மேற்கு	வார்டு 5 சக்தி தியேட்டர் ரோடு	
<b>7</b>	இவ்வார்டின் மொத்த மக்கள் தொகை	<b>1500</b>	
<b>8</b>	பி.என்.பட்டி தேர்வுநிலை பேரூராட்சி அமைப்பில் உள்ள இவ்வார்டின் மக்கள் தொகை, ஒரு வார்டின் சராசரி மக்கள் தொகையை விட குறைவாகவோ/ கூடுதலாகவோ இருப்பின் அதற்கான காரணம்		

இடம் :

கையொப்பம் :

தேதி :

பெயர் :

பதவி :



திரு. இரா. மாதேஸ்வரன்

செயல் அலுவலர்

பி.என்.பட்டி தேர்வுநிலை பேரூராட்சி

சேலம் மாவட்டம்

1	வார்டு எண்.	7
2	இவ்வார்டில் உள்ளடங்கிய பகுதிகளின் பெயர்கள்	1. நல்லாகவுண்டன் காட்டுவளவு 2.மாரியம்மன் கோயில் தெரு 3. தைலா கவுண்டர் தெரு 4. கே.சி. கந்தசாமி தெரு, 5. மேட்டு தெரு காட்டுவளவு 6. மாரியண்ணன் காட்டுவளவு
3	வார்டின் சராசரி மக்கள் தொகை	1396
4	இவ்வார்டில் உள்ள கட்டங்களின் எண்கள். (தெரு வாரியாக)	1. நல்லாகவுண்டன் காட்டுவளவு 107 2.மாரியம்மன் கோயில் தெரு 58 3. தைலா கவுண்டர் தெரு 42 4. கே.சி. கந்தசாமி தெரு, 23 5. மேட்டு தெரு காட்டுவளவு 198 6. மாரியண்ணன் காட்டுவளவு 76 <b>மொத்தம் 504</b>
5	இவ்வார்டில் உள்ள வீடுகளின் எண்ணிக்கை (தெரு வாரியாக)	1. நல்லாகவுண்டன் காட்டுவளவு – (1,2,2/1,3,5,6,7,8,8/1,10,13,14/1,15,16,17,18,19,19/1,2 1/1,21,24,23,3/22,20/2,20/3,20/5,20/6,20/7,36/1,36,35, 38,60/1,60,63,63,64,60,66,65,50,51,54,69/1,69,70,53/ 13,53,53/2,55,60/1,39,41,42,43,28/1,64/2,48,46,45/1,4 5/2,44/2,44/3,39/3,39/2,39/1,65/3,65/4,65/5,65/2,65/1, 3/4,3/7,3/6,3/5,3/2,3/3,55A,23/1,20/1,40,52/45,46/1,36 /2,20/2,65/6,48/3,24/1,20/3,65/6,65/3,22/4,22/5,52/1,2 0/7-1,55/2,20/3-1,20/3-2,36/3,65/4-1,3/9,3/4-1,3/2- 1,3/4-2,3/2-2,65/7 (மொத்தம் – 107) 2.மாரியம்மன் கோயில் தெரு – (27,28,28/1,26,26/1,25,24,9,14,7,19,2,3,5,6,5/1,5/2,28, 27,26,26/1,6/1,8,7,12,13,21,15,14,9,16,22,22/1,23,17, 17/1,18,19,20,6,5/1,5,11,11/1,3/2,3/1,3,2,3/3,17/2,24/1 ,6/1,2/1,24/2,1/1,1/2,3 (மொத்தம் – 58) 3. தைலா கவுண்டர் தெரு வரை(27,26,26/1,6/1,8,7,12,13,21,61,61/1 ,17/1,18,19,20,6,5/1,5,11,11/1,3/2,3/1,3,2,3/3,17/2,24/ 1,6/1,2)65/5,65/2,65/1,3/4,3/7,3/6,3/5,3/2,3/3,55A,23/ 1,20/1,40,52/45,46/1,36/2,20/2,65/6,48/3,24/1,20/3,65 (மொத்தம் – 42) 4. கே.சி. கந்தசாமி தெரு, கதவு எண். 1 முதல் 53 வரை(30,31,40,32,33,33/1,39,34,34/1,36,37,38,3,44,55 ,46,47,45,52,52,53,48/1,34C (மொத்தம் – 23)

		5. மேட்டு தெரு காட்டுவளவு (4/2,4/3,4/4,13,13/1,3,3/1,8/1,2,4,4/1,5,5/1,7/1,6,9,9/1, 9/2,1,1/1,18,18/1,17,10,19,12,13,11,14,15,16,16/1,19, 19/1,35,35/1,21,28,27,22/1,23,26,43,44,44/1,39,38,37, 42,49/5,28,27,22/1,23,26,43,44,44/1,39,38,37,42,49/5, 40,41,37/1,47/3,47/4,49/5,41/2,41/3,41/4,41/1,47,47/1, 49,49/1,49/2,55/1,55,48,50,50/1,50/2,50/4,51,52,53,52 ,4/7,21/1,4/8,18/2,51/1,4/3-1,28/2,38/1,10/7,44/2,9/3, 10,11,18,15/1,15,16,20/1,20,20/2,23,23/1,23/2,24,25,2 5/1,26,27,28,29,30,31,32,33,33/1,34,35,37,36,38,41,4 2,40,39,43,44,45,48,46,42/1,48/1,47,51,51/1,52,53,55, 55/1,56,57,54,58,81,59,64,60,67,68,69,65,72/1,62,62/ 1,61,71,70,72,74,76,79,78,81,64/1,64/2,27/2,27/1,45/1 ,20/3,76/1,20/1,61/1,23/3,64/1-1,59/1,37/1, (மொத்தம் - 198)	198
		6. மாரியண்ணன் காட்டுவளவு (1,9,8,10,11,11/1- 5,12,8,13/2,13/1- 14,15,16/1,17/1,23/1,21,19,19/2,19/3,19/4,19/5,22,23, 23/1,67,68,65,66,31,32,33,33/1,30,25,26,27,29,34,35, 36,37,38,64,64/1,41,43,42/1,42,47,40,40/1,46,39,47/1, 48,49,50,52,53,56,60,61,62,63,7,20/1,2/3,44,15/1,32/1 ,54,47/2,15/17,8/1,119/6,46/1 (மொத்தம் - 76)	76
<b>மொத்தம் 504</b>			
<b>6 இவ்வாட்டின் எல்லைகள்</b>			
	வடக்கு	வீரக்கல்புதூர் பேரூராட்சி எல்லை மற்றும் விருதாசம்பட்டி ஊராட்சி எல்லை	
	கிழக்கு	விருதாசம்பட்டி மற்றும் வீரக்கல் ஊராட்சி எல்லை	
	தெற்கு	வார்டு 18 சின்ன தெரு	
	மேற்கு	வார்டு 6 குயவன் காடு	
7	இவ்வாட்டின் மொத்த மக்கள் தொகை	<b>1415</b>	
8	பி.என்.பட்டி தேர்வுநிலை பேரூராட்சி அமைப்பில் உள்ள இவ்வாட்டின் மக்கள் தொகை, ஒரு வார்டின் சராசரி மக்கள் தொகையை விட குறைவாகவோ/ கூடுதலாகவோ இருப்பின் அதற்கான காரணம்		
9	குறிப்பு		

இடம் :

கையொப்பம் :

தேதி :

பெயர் :

பதவி :



திரு. இரா. மாதேஸ்வரன்  
செயல் அலுவலர்  
பி.என்.பட்டி தேர்வுநிலை பேரூராட்சி  
சேலம் மாவட்டம்

1	வார்டு எண்.	8
2	இவ்வார்டில் உள்ளடங்கிய பகுதிகளின் பெயர்கள்	சின்னயரெட்டி தெரு
3	வார்டின் சராசரி மக்கள் தொகை	1396
4	இவ்வார்டில் உள்ள கட்டடங்களின் எண்கள். (தெரு வாரியாக)	சின்னயரெட்டி தெரு 536
5	இவ்வார்டில் உள்ள வீடுகளின் எண்ணிக்கை (தெரு வாரியாக)	<p><b>1. சின்னயரெட்டி தெரு கதவு எண்.</b></p> <p>11/47,1/346,20/321,59/6,59/7,59/8,59/9,20/9,66,20/22,1,20/33,13/1,20/10-1,20/10-2,37/1D, 20/6 C,59/6,34/6,34/7, 20/34,95/5,95/6 ,95/7,20/35,34/4,34/5,1/3,1/2,37/5,59/7,22/1, 22/2,32/2,35/7,35/8,54/2,51/6,20/34,53/1,20/271,42/1,58/5,63/1,42/2,59/11,11/1,20/6-1,32/1,62/4,62/3,58/6,23/1, 28/2,81/1,26,1/1-27,33/21,32/3,59/9,58/3,37/1B, 51/6,34/2,62/4,62/5,3/4,41/1,38/6,15/5,13/3,35/1-2,3/3-1,62/2-1,3/3-2,56/2,137/1,20/18-1,20/34-1,50/2,50/3,100/5,59/9-1,58/9-2,13/6,20/6-1,20/6-2,17/4,58/4-1, 58/4-2,59/3-1,20/33-1,28/1,51/7,51/8,20/2-1,13/7,37/1-2,37/1-3,59/5-1,20/23-2,62/2-2,81/1,12/1,51/8-1,60/5-2,58/7,30/1,20/34-2,62/7,53/3,54/1,16/3,59/7,59/7-1,20/33-3,20/33-3,20/33-4,20/23-2,30/2,59/4-1,59/1-2,16/3,60/4-2,59/4-2,59/3-2,36/1,36/2,37/1-4,62/5,34/6,20/30-1,58/2-1,20/4-1,37/3,59/12,20/7-1,37/1-4,59/5-4,52/1,59/1,35/7 , 35/7-1,34/7,34/7-1,</p> <p>59/4-1,3/5,47/2,16/4,20/18-3,20/6-3,59/4-3,100/6,62/2-2,20/6-3,59/3-3,20/23-3,62/3,62/4,59/7-1,59/4-5,20/21-1,20/6-4,20/6-5,20/6-6,20/6-7,20/6-8,13/7,48/1,59/13,59/9-1,59/2-1,62/5-1,9/1,56/3,51/7,51/8,32/2,20/33-4,20/35-1,58/1-3,17/4,582-2,51/9,20/6-4,59/72,20/19,2,35/4,47/3, /4,59/10,34/25,102/2,137/2,20/21-2,20/28-3,20/9-3,20/9-4,20/9-5,16/4,12/9,51/7,95/8,95/9,95/10,95/11,36/9,28/3,28/4, 28/5,59/1-1,47/3,20/1-3,16/2-1,12/5-1,13/9, 16/5,20/23-3,59/1-1,32/4,32/5,32/6,62/2-2,51,51/1,35/3,62/2-3,20/34-1,62/2-4,59/11-1,16/5,13/3,51/6,35/6,35/5,41/2,20/23-4,22/2-3,22/2-4,22/2-5,22/2-6,58/6-1,59/4-4,35/7-2,35/7-3,59/5-1,62/2-3,13/2-1,44/1,58/9,58/10,13/2,13/3,59/7-3,59/7-4,56/3,20/9-6,20/9-7,20/9-8,20/9-9,20/9-10,20/9-11,13/2-1,58/1,58/8,20/22-1,20/22-2,58/1-1,19/2-1,20/27-1,20/27-2,20/6-9,36/1,36/2,58/4-3</p> <p>(Total 536)</p>
		மொத்தம் 536
	வடக்கு	வார்டு 6 சின்னயரெட்டி தெரு
	கிழக்கு	வார்டு 6 கோம்பூரான்காடு மற்றும் வார்டு 11 செல்லப்பன் தெரு
	தெற்கு	வார்டு 11 செல்லப்பன் தெரு
	மேற்கு	வார்டு 9 சின்னப்ப கவுண்டர் தெரு



7	இவ்வாட்டின் மொத்த மக்கள் தொகை	1505
8	பி.என்.பட்டி தேர்வுநிலை பேரூராட்சி அமைப்பில் உள்ள இவ்வாட்டின் மக்கள் தொகை, ஒரு வாட்டின் சராசரி மக்கள் தொகையை விட குறைவாகவோ/ கூடுதலாகவோ இருப்பின் அதற்கான காரணம்	
9	குறிப்பு	

இடம் :

கையொப்பம் :

தேதி :

பெயர் :

பதவி :



திரு. இரா. மாதேஸ்வரன்

செயல் அலுவலர்

பி.என்.பட்டி தேர்வுநிலை பேரூராட்சி  
சேலம் மாவட்டம்

1	வார்டு எண்.	9	
2	இவ்வார்டில் உள்ளடங்கிய பகுதிகளின் பெயர்கள்	1. சின்னப்ப கவுண்டர் தெரு 2. புதுகாலனி கருமலைக்கூடல் 3. சக்தி தியேட்டர் ரோடு	
3	வார்டின் சராசரி மக்கள் தொகை	1396	
		1. சின்னப்ப கவுண்டர் தெரு 2. புதுகாலனி கருமலைக்கூடல் 3. சக்தி தியேட்டர் ரோடு	221 198 112 <b>மொத்தம் 531</b>
5	இவ்வார்டில் உள்ள வீடுகளின் எண்ணிக்கை (தெரு வாரியாக)	1. சின்னப்ப கவுண்டர் தெரு 101-135 = 35, 136-138=3,138/1=1,139-141= 3 , 141/1-141/9 =9 ,142=1,144=1,146/1=1, 147-148=2,148/1 =1 ,149=1, 49/1=1,150=1,150/1=1,151-153=3,153/1 =1, 55,156,156/1,156/2,156/2,156/3,156/4 =7 , 156/5, 156/6, 157, 157/1,159,160,161,161/1 =8, 162,162/1,163,164,165,166,166/1,167=8 , 167/1,167/2,167/3,236/2,169,170,171,172 =8 , 173,174,175,176,176/3,176/4,176/1= 7 , 176/2,177,178,179,180/1,180,181,181/1 =8 , 182,182/1,182/2,183,184,184/1,184/2,185 =7, ,187/1,188,189,189/1,190,191,192 =9 , 193,194,168,195,196,197,197/1,198,199 =10 , 200,201,202,202/1,203,206/1,204/1,205 =8 , 205/1,205/2,205/3,206,207,207/1,208 = 7 , 208/1,209,209/1,209/2,210,211,211/1 = 7 , 212,213,214,215,216,217,217/1,218 =8 , 223,223/1,223/2,227,228,228/1,229 =7 , 229/1,229/2,229/3,229/4,229/5,229/6,229/7 =7 , 229/8,229/9,230,230/1,231,231/1,232,234 =8 , 235,236,237,238,238/1,238/2,239,240,240/1 =9 , 241,241/1,242,242/1,244,245,131,131/1 =8 , 132,135,135/2,204,5/1,5/2,121/2,5/3,66 =9 , 193/1,42,108/2,108/3,72/1,72/2 =6 (மொத்தம் - 221)	221
		2. புதுகாலனி கருமலைக்கூடல் - கதவு எண். 1 228 முடிய 1-3=3, 3/1-3/2 =2, 4-5=2 5/1-5/3=3, 6 =1, 6/1-6/3=2, 7 =1, 7/1=1, 8=1,8/1=1,9-14 = 6, 14/1 =1 ,15 =1 ,15/1 =1 ,16 =1 ,16/1 =1, 17-21 =5 ,21/1 =1 ,22 =1, 22/1=1 ,23 =1,23/1 =1 ,24-25=2 ,25/1 =1, 26-29 =4, 29/1-29/3=3, 31-33=3, 33/1 =1 ,34-35 =2, 35/1-35/2=2 ,36-37=2 ,37/1 =1 ,38 =1, 38/1=1 , 39=1,39/1=1,40=1,40/1=1,41=1,41/2-41/3=2,42=1,44-45=2, 45/1-45/2=2 , 46 -48 =2 , 48/1 =1,49-50=2 ,51/1 =1,52-53 =2, 53/1-53/2=2, 54 =1 ,54/1-54/2 =2 ,55 =1, 55/1=1,56/1-56/2 =2 ,57-58 =2 ,58/1 =1, 60-61 =2 ,61/1 =1, 62-70=9 , 72=1,72/1-72/2=2, 73-81 = 9, 81/1 = 1 ,82 =1, 82/1 =1, 82/2 =1, 83 =1 , 83/1 =1, 84=1, 84/1 =1 , 85-88 =4, 88/1-88/3=3 ,89 =1 ,89/1-,89/4 =4, 90-93= 4, 93/1=1, 94-96 =3 ,96/1 =1,97 =1,97/1-97/2=2 ,99=1, 101-108=8, 108/2-108/3=2, 109-111 =3 ,111/1 =1,112-114 =3, 114/1 =1, 115-119 =5, 119/1-119/2 =2,120=1,120/1=1 , 121=1, 121/1=121/2=2, 122-124 =3,124/1-124/4 =4, 125-128 =4 , 129/3=1, 131=1, 131/1=1,132=1,135=1,135/1-135/2 =2 (மொத்தம் - 198)	198

		<p>3. சக்தி தியேட்டர் ரோடு  164,165,165/1,165/2,165/3,165/4,165/5 =7  166, 262, 263, 263/1,264,264/1,267/1 =7  267,285,285/1,285/2,286,286/1,286/2 =7  287,288,288/1,289,289/1,290,290/1 =7  292/2,291,291/1,291/2,291/3,291/4,291/4 = 7  291/5,291/6,291/7,291/8,,293,295,294 =7  ,294/1 ,299,299/1,296,297,297/1,298,298/1 = 8  298/2,300,300/1,301,303,302,302/1,304 =8  304/1,307,308/1,311,312/1,312/2,316 =7  316/1,316/2,315,315/1,312/8,312,312/1 =7  310/1,310/2,310/3,310/4,310/5,310/6,310/7 =7  310/8,312/2,312/3,312/4,312/5,312/6 =6  312/7,306,306/1,265,266/1,257,257/1 =7  257/2,261,261/1,260,260/1,258,258/1= 7  256/1,255/1,256, 255/3,255/4,255/5,255/6 =7  300/3,300/5,300/7,300/8,300/9,300/11 =6  (மொத்தம் – 112)  <b>மொத்தம்</b></p>	112
			531
6	இவ்வாட்டின் எல்லைகள்		
	வடக்கு	வார்டு 5 சக்தி தியேட்டர் ரோடு	
	கிழக்கு	வார்டு 5 சக்தி தியேட்டர் ரோடு	
	தெற்கு	வார்டு 10 குப்பண்ணை கவுண்டர் தெரு	
	மேற்கு	மேட்டூர் நகராட்சி எல்லை	
7	இவ்வாட்டின் மொத்த மக்கள் தொகை		1491
8	பி.என்.பட்டி தேர்வுநிலை பேரூராட்சி அமைப்பில் உள்ள இவ்வாட்டின் மக்கள் தொகை, ஒரு வாட்டின் சராசரி மக்கள் தொகையை விட குறைவாகவோ/ கூடுதலாகவோ இருப்பின் அதற்கான காரணம்		

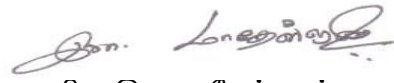
இடம் :

கையொப்பம் :

தேதி :

பெயர் :

பதவி :



திரு. இரா. மாதேஸ்வரன்

செயல் அலுவலர்

பி.என்.பட்டி தேர்வுநிலை பேரூராட்சி

சேலம் மாவட்டம்

1	வார்டு எண்.	10
2	இவ்வார்டில் உள்ளடங்கிய பகுதிகளின் பெயர்கள்	1. கணபதி கவுண்டர் தெரு 2. ரங்கதாசன் தெரு 3. குப்பண்ண கவுண்டர் தெரு 4. பூஸ்டர் ஸ்டேசன் தெரு
3	வார்டின் சராசரி மக்கள் தொகை	1396
4	இவ்வார்டில் உள்ள கட்டங்களின் எண்கள். (தெரு வாரியாக)	1. கணபதி கவுண்டர் தெரு 145 2. ரங்கதாசன் தெரு 57 3. குப்பண்ண கவுண்டர் தெரு 221 4. பூஸ்டர் ஸ்டேசன் தெரு 30 <b>மொத்தம் 453</b>
5	இவ்வார்டில் உள்ள வீடுகளின் எண்ணிக்கை (தெரு வாரியாக)	1. கணபதி கவுண்டர் தெரு - 1 - 68 = 68 1/1,18/8,13/42,23/14,15/22,40/16,151,20/26 = 8 21/25,23/31,23/1,23/2,25/30,26/1,26/2,28/4 = 8 28/1,33/12,33/2,34/11,34/1,34/3,57/35,35/1 - 8 35/2,36/1,36/2,36/3,37/52,37/1,39/53,40/49 = 8 40/1,41/46,42/47,43/34,45/24,46/31,46/30,46/2 = 8 46/3,47/26,47/1,47/2,49/1,50/21-1, 51/22 = 7 19/52,20/53,18/55,18/55-1,55/2,56/17,57/15 = 7 14/58,14/59,60/16,12/61,62/4 = 5 வரி விதிக்கப்படாத வீடுகள் எண்ணிக்கை = 18 (மொத்தம்-145) 2. ரங்கதாசன் தெரு - 1 - 38 = 38 65/1,65/2,20/2,64/3,63/4,10/4,10/42,5/61 = 8 5/1,6/60,56/7,59/9A,11/35,54/12 = 6 வரி விதிக்கப்படாத வீடுகள் எண்ணிக்கை = 5 (மொத்தம்-57) 3. குப்பண்ண கவுண்டர் தெரு - 1 - 132 = 132 2/187,2/1,4/129,4/1,4/2,4/3,4/4,4/5,177,9/176 = 10 19/175,19/127,13/172,14/170B,15/1,25/2,28/1 = 7 29/190,30/154,31/1,35/1,35/2,45/1,51/1 = 7 52/1-103, 56/1,56/2,64/1,64/2,61/1,74/21 = 7 75/1,75/2,77/1,77/2,82/2,89/1,89/1 = 7 90/104,90/1,93/3,102/1,105/1,109/1,109/2,112/2 = 8 113/27,113/1,122/1,123/1,132/1,132/2 = 6 48/6,71/1,36/1,75/1,83/1,92/1,132/2,67/1 = 8 67/2,57,21/1,61/1 = 4 வரி விதிக்கப்படாத வீடுகள் எண்ணிக்கை = 25 (மொத்தம்-221) 4. பூஸ்டர் ஸ்டேசன் தெரு - 1 - 23 = 23 3/1,8/25,15/1,15/2,20/1,22/4,23/1 = 7 (மொத்தம்-30) <b>மொத்தம் 451</b>
6	இவ்வார்டின் எல்லைகள்	
	வடக்கு	வார்டு 9 புதுகாலனி
	கிழக்கு	வார்டு 9 சின்னப்ப கவுண்டர் தெரு
	தெற்கு	வார்டு 11 செல்லப்பன் தெரு
	மேற்கு	மேட்டூர் நகராட்சி எல்லை மற்றும் சிட்கோ காம்பவுண்ட்
7	இவ்வார்டின் மொத்த மக்கள் தொகை	1272

8	பி.என்.பட்டி தேர்வுநிலை பேரூராட்சி அமைப்பில் உள்ள இவ்வார்டின் மக்கள் தொகை, ஒரு வார்டின் சராசரி மக்கள் தொகையை விட குறைவாகவோ/ குறிப்பு	
9	குறிப்பு	

இடம் :

கையொப்பம் :



தேதி :

பெயர் :

திரு. இரா. மாதேஸ்வரன்

செயல் அலுவலர்

பதவி :

பி.என்.பட்டி தேர்வுநிலை பேரூராட்சி  
சேலம் மாவட்டம்

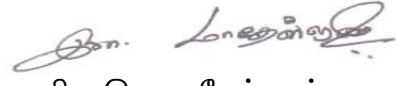
1	வார்டு எண்,	11	
2	இவ்வார்டில் உள்ளடங்கிய பகுதிகளின் பெயர்கள்	1, செல்லப்பன் தெரு 2, தாசன் தெரு 3, பூஞ்சோலை தெரு 4, கண்டியண்ணன் தெரு	
4	இவ்வார்டில் உள்ள கட்டங்களின் எண்கள், ( தெரு வாரியாக)	1, செல்லப்பன் தெரு 2, தாசன் தெரு 3, பூஞ்சோலை தெரு 4, கண்டியண்ணன் தெரு	282 70 48 49 <b>மொத்தம் 449</b> <b>வீடுகள்</b>
5	இவ்வார்டில் உள்ள வீடுகளின் எண்ணிக்கை ( தெரு வாரியாக)	1, செல்லப்பன் தெரு - , 1 - 138 = 138 ,2/1,2/2,3/1,5/1,5/2,10/1,10/2,11/1,11/3,45/1= 10 3/1,15/1,16/3,4/3,17/2,18/1,18/2,19/1,25/1,34/1=10 35/1,36/1,38/1,38/2,38/3,39/1,40/1,41/2 =8 41/3,41/4,42/1,42/2,42/3,42/4,42/5,42/6 =8 42/7,42/8,42/9,42/10,42/11,42/12,42/13,43/1 =8 43/2,43/3,44/1,44/2,44/3,44/4,45/1,46/1,46/2 =9 46/3,48/1,48/2,48/3,48/4,53/1,53/2,55/1,56/1=9 57/1,61/2,62/1,63/1,68/1,68/2 =6 73/1,78/2,78/3,81/1,86/1,98/1,100/1,102/1 = 8 107/1,108/1,110/1,110/2,114/1,114/2,115/1 = 7 115/3,118/1,119/1,119/2,120/1,121/1,123/1 = 7 126/1,128/1,129/1,136/1,137/1,138/1,138/2 = 7 139/1,139/2,143/1,117/1,27/2,27/1,34/2,66/1 =8 72/1,42/1,57/2,34/2,34/3,18/1-80,9/1,34/4 = 8 41/5,67/1,23/1,48/4,48/5,16/1,38/4,34/4= 8 21/1,162/2,108/2,68/3,44/1-1,41/6,103/1 =7 42/3-2,42/3-1,68/2-1,129/2,48/9,13/2 =6 வரி விதிக்கப்படாத வீடுகள் எண்ணிக்கை = 10 (மொத்தம்-282)  2, தாசன் தெரு - , 1 - 62 = 62 - 20/1,20/2,20/3,20/4,21/1,21/2,21/3,24/2= 8 (மொத்தம் 70)  3, பூஞ்சோலை தெரு - , 1 -39 = 39 - 2/1,2/2,5/1,,18/1,19/1,,24/1,24/2,30/1, 30/2 = 9 (மொத்தம் 48)  4, கண்டியண்ணன் தெரு - , 1 - 42 = 42 . -8/1,10/1,14/1,18/1,25/1,27/1,29/1 = 7 (மொத்தம் 49)	282 70 48 49 <b>மொத்தம் 449</b>
6	இவ்வார்டின் எல்லைகள்		
	வடக்கு	வார்டு 10 கணபதி கவுண்டர் தெரு மற்றும் பூஸ்டர் ஸ்டேசன் தெரு	
	கிழக்கு	வார்டு 8 சின்னயரெட்டி தெரு	
	தெற்கு	வார்டு 8 சின்னயரெட்டி தெரு மற்றும் வார்டு 12 கோபாலன் காட்டுவளவு	
	மேற்கு	மேட்டூர் நகராட்சி எல்லை	

7	இவ்வார்டின் மொத்த மக்கள் தொகை	1261
8	பி,என்,பட்டி தேர்வுநிலை பேரூராட்சி அமைப்பில் உள்ள இவ்வார்டின் மக்கள் தொகை, ஒரு வார்டின் சராசரி மக்கள் தொகையை விட குறைவாகவோ/ கூடுதலாகவோ இருப்பின் அதற்கான காரணம்	
9	குறிப்பு	

இடம் : கையொப்பம் :

தேதி : பெயர் :

பதவி :



திரு, இரா, மாதேஸ்வரன்

செயல் அலுவலர்

பி,என்,பட்டி தேர்வுநிலை பேரூராட்சி  
சேலம் மாவட்டம்





1	வார்டு எண்.	12
2	இவ்வார்டில் உள்ளடங்கிய பகுதிகளின் பெயர்கள்	1. சிறுதங்கல் அரிசன காலனி 2.கோபாலன் காட்டுவளவு 3. மொட்டையன் காட்டுவளவு
3	வார்டின் சராசரி மக்கள் தொகை	1396
4	இவ்வார்டில் உள்ள கட்டங்களின் எண்கள். ( தெரு வாரியாக)	1. சிறுதங்கல் அரிசன காலனி 88 2.கோபாலன் காட்டுவளவு 163 3. மொட்டையன் காட்டுவளவு 281 மொத்தம் 532 வீடுகள்
5	இவ்வார்டில் உள்ள வீடுகளின் எண்ணிக்கை ( தெரு வாரியாக)	1. சிறுதங்கல் அரிசன காலனி - 1 - 53 =53 1/1,2/1,2/2,8/1,8/2,9/1,13/1,13/2,17/1,18/1 =10 17/2,17/4,17/5,17/6,21/1,21/2,21/3,25/1,25/2,28/1 =10 35/4,44/1,36/1,36/2,31/2,31/1,32/1,26/1,36/1,51/1 =10 53/1,17/1-1,17/5,17/7,28/1 = 5 (மொத்தம் - 88)  2.கோபாலன் காட்டுவளவு - 1 -69 = 69 60/1,60/2,65/1,62/2,62/3,65/2,65/3,65/4,65/5,65/6 =10 62/1,64/2,26/1,26/2,43/1,46/1,48/1,69/1,69/2,69/3 =10 69/4,69/6,1/1,6/1,8/1,8/2,15/1,13/1,10/1,11/3 =10 11/2,35/1,19/1,38/1,38/2,6/2,6/3,18/1,18/2,18/3 = 10 20/1,20/2,20/3,26/3,26/4,26/5,37/1,40/1,40/2,40/3= 10 42/1,42/2,43/1,44/1,61/1,61/2,70/1,70/2,65/4,65/5 = 10 65/6,65/3,65/4,65/5,65/6,65/7,11/1,65/1,35/2,11/4 =10 61/3,36/1,11/5,6/1,42/2,61/3,32/1,46/2,55/1,11/5 =10 20/4,28/1,18/4,62/4,62/5,62/6,62/8,62/11,63/1 = 9 வாரி விதிக்கப்படாத வீடுகள் எண்ணிக்கை = 5 (மொத்தம்-163)

		<p>3. மொட்டையன் காட்டுவளவு - 1 - 165 = 165  1/1,1/2,1/3,11/C,10/1,9/2,12/1,12/2,38/1,28/2 = 10  28/3,38/1,38/1,38/3,14/1,28/2,21/1,17/1,38/2,32/2 = 10  29/1,25/1,28/1,28/2,62/22,22/1A,17/2,19/1 = 8  60/1,60/2,57/1,42/1,57/1,57/2,19/23,62/1,61/1 = 9  62/1,63/1,71/1,43/1,72/1,74/1,73/1,76/1,76/1,76/3 = 10  78/1,82/1,84/1,84/2,87/1,87/2,88/1,89/1,93/1,99/1 = 10  102/1,103/1,105/1,115/1,113/1,111/1 = 6  108/1,107/1,122/1,119/1,117/1,117/1-1,117/2 = 7  117/21,124/1,131/1,138/1,139/1,139/2,141/1 = 7  144/1,145/2,148/1,150/1,151/1,154/1,165/1 = 7  6/36,3/100,28/2,37/1,10/1,6/3,141/2,38/14 = 8  132/1,94/1,84/3,9/3,38/4,97/1,9/3,46/1,97/1 = 9  121/3,153/1,38/4,10/1,53/1,53/2,46/1,145/3,38/5, = 9  118/1,118/2,71/2,93/1,165/2,38/51 = 6  (மொத்தம் 281)</p>	281
			மொத்தம் 532
6	இவ்வார்டின் எல்லைகள்		
	வடக்கு	மேட்டூர் நகராட்சி எல்லை மற்றும் வார்டு 8 சின்னயரெட்டி தெரு	
	கிழக்கு	வார்டு 18 சின்ன தெரு	
	தெற்கு	வார்டு 17 மாரிமுதல் காட்டுவளவு மற்றும் சின்னக்காலூர் எல்லை	
	மேற்கு	உபரி நீர் செல்லும் காவிரி ஆறு கிழமுற எல்லை மற்றும் மேட்டூர் நகராட்சி எல்லை	
7	இவ்வார்டின் மொத்த மக்கள் தொகை		1494
8	பி.என்.பட்டி தேர்வுநிலை பேரூராட்சி அமைப்பில் உள்ள இவ்வார்டின் மக்கள் தொகை, ஒரு வார்டின் சராசரி மக்கள் தொகையை விட குறைவாகவோ/ கூடுதலாகவோ இருப்பின் அதற்கான காரணம்		
9	குறிப்பு		

இடம் :

கையொப்பம் :

தேதி :

பெயர் :

பதவி :



திரு. இரா. மாதேஸ்வரன்

செயல் அலுவலர்

பி.என்.பட்டி தேர்வுநிலை பேரூராட்சி

சேலம் மாவட்டம்

(பேரூராட்சி/ நகராட்சி/ மாநகராட்சி)

வரைவு வார்டு மறு வரையறைக்கான (நுட்ப அலுவலகம்) அறிக்கை

மாவட்டத்தின் பெயர் : சேலம்

நகர்ப்புறம்

பேரூராட்சி/ நகராட்சி/ மாநகராட்சியின் பெயர் : பி.என்.பட்டி தேர்வுநிலை பேரூராட்சி

1	வார்டு எண்.	13
2	இவ்வார்டில் உள்ளடங்கிய பகுதிகளின் பெயர்கள்	1. பண்ணாடி காட்டுவளவு
3	வார்டின் சராசரி மக்கள் தொகை	1396
4	இவ்வார்டில் உள்ள கட்டடங்களின் எண்கள். ( தெரு வாரியாக)	1. பண்ணாடி காட்டுவளவு 517 மொத்தம் 517 வீடுகள்
5	இவ்வார்டில் உள்ள வீடுகளின் எண்ணிக்கை ( தெரு வாரியாக)	1. பண்ணாடி காட்டுவளவு - 1 - 374 = 374 1/1,11/1,10/3,10/1,10/4,10/5,10/6,10/9,10/7 = 9 10/8 ,13/1,12/2,12/3,14/7/1,15/2,24/1,78/1,38/1 =9 45/1,35/1,36/1,33/1,31/1,15/3,40/1,41/1,41/3 =9 41/2,43/2,43/3,43/4,43/1,44/1,44/2,46/1,47/2 =9 47/3,50/1,45/3,45/2,45/1,82/1,85/1,88/1,100/1 =9 100/2,100/3,104/1,113/1,113/2,115/1,117/1= 7 117/2,117/3,121/1,123/1,52/1,55/1,56/1,57/1 = 8 57/2,64/1,66/1 69/1,128/1,130/1,131/1,131/2 =8 138/2,138/1,173/2,139/1,190/1,190/2,126/1 = 7 140/1,155/1,162/1,251/1,251/2,251/3,251/4 =7 176/1,184/2,1,194/1,194/2,191/1,193/1,188/1 =7 198/1,188/1,188/2,188/3,195/1,204/2,204/1 = 7 205/1,205/2,205/3,206/1,206/2,201/1,197/1 =7 179/2,179/3,181/1,179/1,166/3,74/1,215/1=7 215/1,218/1,226/1,271/1,219/1,216/1,229/1 =7 232/1,238/1,240/1,241/1,244/1,220/1,230/1 = 7 242/1,247/1,206/2,194/14,194/21,194/20,194/19 = 7 194/17,194/12,194/16,194/15,194/12-1 = 5 194/13,194/5,212,194/3,194/1,194/2 =6 (மொத்தம் - 517) மொத்தம் 517
6	இவ்வார்டின் எல்லைகள்	
	வடக்கு	மேட்டூர் நகராட்சி எல்லை
	கிழக்கு	உபரி நீர் செல்லும் காவிரி ஆறு
	தெற்கு	வார்டு 15 மாரியம்மன் கோயில் தெரு
	மேற்கு	வார்டு 14 கிருஷ்ணசாமி தெரு
7	இவ்வார்டின் மொத்த மக்கள் தொகை	1452
8	பி.என்.பட்டி தேர்வுநிலை பேரூராட்சி அமைப்பில் உள்ள இவ்வார்டின் மக்கள் தொகை, ஒரு வார்டின் சராசரி மக்கள் தொகையை விட குறைவாகவோ/ கூடுதலாகவோ இருப்பின் அதற்கான காரணம்	
9	குறிப்பு	

இடம் :

கையொப்பம் :

தேதி :

பெயர் :

பதவி :



திரு. இரா. மாதேஸ்வரன்

செயல் அலுவலர்

பி.என்.பட்டி தேர்வுநிலை பேரூராட்சி

சேலம் மாவட்டம்

(பேரூராட்சி/ நகராட்சி/ மாநகராட்சி)

வரைவு வார்டு மறு வரையறைக்கான (Delimitation) அறிக்கை

மாவட்டத்தின் பெயர் : சேலம்

நகர்ப்புறம்

பேரூராட்சி/ நகராட்சி/ மாநகராட்சியின் பெயர் : பி.என்.பட்டி தேர்வுநிலை பேரூராட்சி

1	வார்டு எண்.	14
2	இவ்வார்டில் உள்ளடங்கிய பகுதிகளின் பெயர்கள்	1. கிருஷ்ணசாமி தெரு 2. திருவேங்கி காட்டுவளவு
3	வார்டின் சராசரி மக்கள் தொகை	1396
4	இவ்வார்டில் உள்ள	1. கிருஷ்ணசாமி தெரு 451 2. திருவேங்கி காட்டுவளவு 27 மொத்தம் 478 வீடுகள்
5	இவ்வார்டில் உள்ள வீடுகளின் எண்ணிக்கை (தெரு வாரியாக)	1. கிருஷ்ணசாமி தெரு - . 1 - 282 = 282 2/1, 54/1, 56/1, 6/1, 9/1, 24/1, 22/1, 23/1, 27/1, 33/1 = 10 38/1, 99/1, 44/1, 42/1, 50/1, 45/1, 48/1, 54/1, 135/3 = 9 58/1, 62/1, 63/1, 66/1, 63/2, 65/1, 65/1, 74/1, 74/1, 69/1 = 10 82/1, 73/1, 84/1, 73/2, 84/1, 75/1, 81/4, 81/2, 81/3, 89/1 = 10 89/2, 91/1, 91/2, 91/3, 147/1, 94/1, 94/2, 94/3, 94/4 = 9 94/5, 94/6, 95/1, 102/1, 102/2, 101/1, 105/1, 107/1 = 8 111/1, 111/2, 113/1, 117/1, 122/1, 125/1, 122/1 = 7 121/1, 121/2, 121/3, 121/4, 121/5, 121/6, 121/7 = 7 121/8, 124/6, 124/8, 112/1, 102/1, 124/7, 124/8 = 7 124/4, 124/7, 140/1, 130/2, 130/3, 100/3, 134/1 = 7 136/1, 136/2, 139, 152/1, 141/1, 144/1, 144/2 = 7 142/1, 127/1, 147/2, 161/1, 163/1, 165/1, 165/2 = 7 170/1, 170/2, 170/3, 171/1, 171/2, 174/1, 177/1 = 7 178/1, 183/1, 179/1, 179/3, 179/2, 185/1, 184/1 = 7 184/2, 192/1, 192/2, 191/3 = 4 வரி விதிக்கப்படாத வீடுகள் எண்ணிக்கை = 53 (மொத்தம் - 451) 2. திருவேங்கி காட்டுவளவு - . 1 - 26 = 26 . 13/1 = 1 (மொத்தம் 27)
		மொத்தம் 478
6	இவ்வார்டின் எல்லைகள்	
	வடக்கு	மேட்டூர் நகராட்சி எல்லை
	கிழக்கு	வார்டு 13 பண்ணாடி காட்டுவளவு
	தெற்கு	வார்டு 15 யூனியன் பள்ளி தெரு
	மேற்கு	மேட்டூர் நகராட்சி எல்லை மற்றும் காவிரி கரை கிழப்புறம்
7	இவ்வார்டின் மொத்த மக்கள் தொகை	1342
8	பி.என்.பட்டி தேர்வுநிலை பேரூராட்சி அமைப்பில் உள்ள இவ்வார்டின் மக்கள் தொகை, ஒரு வார்டின் சராசரி மக்கள் தொகையை விட குறைவாகவோ/ கூடுதலாகவோ இருப்பின் அதற்கான காரணம்	
9	குறிப்பு	

இடம் : கையொப்பம் :

தேதி : பெயர் :

பதவி :



திரு. இரா. மாதேஸ்வரன்

செயல் அலுவலர்

பி.என்.பட்டி தேர்வுநிலை பேரூராட்சி

சேலம் மாவட்டம்

## வரைவு வார்டு மறு வரையறைக்கான (Delimitation) அறிக்கை

மாவட்டத்தின் பெயர் : சேலம்

நகர்ப்புறம்

பேரூராட்சி/ நகராட்சி/ மாநகராட்சியின் பெயர் : பி.என்.பட்டி தேர்வுநிலை பேரூராட்சி

1	வார்டு எண்.	15
2	இவ்வார்டில் உள்ளடங்கிய பகுதிகளின் பெயர்கள்	1.மாரியம்மன் கோயில் தெரு 2.யூனியன் பள்ளி தெரு
3	வார்டின் சராசரி மக்கள் தொகை	1396
4	இவ்வார்டில் உள்ள கட்டடங்களின் எண்கள். ( தெரு வாரியாக)	1.மாரியம்மன் கோயில் தெரு 306 2.யூனியன் பள்ளி தெரு 152 <b>மொத்தம் 458</b>
5	இவ்வார்டில் உள்ள வீடுகளின் எண்ணிக்கை ( தெரு வாரியாக)	1.மாரியம்மன் கோயில் தெரு 1 - 241 = 241 57/1,57/2,57/3,33/1,33/2,29/1,41/1,41/2=8 44/1,44/2,47/1,49/1,51/2,55/1,61/1,64/1,64/2 =9 67/2,67/1,95/1,103/1,106/3,106/4,179/2,91/1 =8 144/1,142/1,129/1,126/1,117/1,111/1 =6 111/2,175/1,166/1,158/2,152/3,151/2,149/2 =7 149/1,205/1,205/2,62/1,199/1,199/1,14/3 = 7 196/1,192/1,182/1,189/1,185/1,185/2 = 6 44/3,185/4,181/1,181/3,181/4,181/5,187/1 = 7 44/5.178/12.184/5.11/1.11/2.11/3.11/7= 7 3. யூனியன் பள்ளி தெரு - 1 -114 =114 - 2/1,3/1,1/1,1/2,1/3,1/4,26/1,28/1,36/1 =9 -83/1,83/2,80/1,80/2,72/1,78/1,72/1,79/2, = 8 -72/1,79/1,37/2,37/1,67/1,51/1 = 6 வரி விதிக்கப்படாத வீடுகள் எண்ணிக்கை =15 (மொத்தம்-152) <b>306</b> <b>152</b> <b>மொத்தம் 458</b>
6	இவ்வார்டின் எல்லைகள்	
	வடக்கு	வார்டு 13 பண்ணாடி காட்டுவளவு மற்றும் வார்டு 14 கிருஷ்ணசாமி தெரு
	கிழக்கு	வார்டு 17 பொன்னையன் காட்டுவளவு மற்றும் உபரி நீர் செல்லும் காவிரி ஆறு
	தெற்கு	வார்டு 16 அனல் மின் நகர்
	மேற்கு	காவிரி கரை கிழபுறம்
7	இவ்வார்டின் மொத்த மக்கள் தொகை	1286
8	பி.என்.பட்டி தேர்வுநிலை பேரூராட்சி அமைப்பில் உள்ள இவ்வார்டின் மக்கள் தொகை, ஒரு வார்டின் சராசரி மக்கள் தொகையை விட குறைவாகவோ/ கூடுதலாகவோ இருப்பின் அதற்கான காரணம்	
9	குறிப்பு	

இடம் :

கையொப்பம் :

தேதி :

பெயர் :

பதவி :



திரு. இரா. மாதேஸ்வரன்

செயல் அலுவலர்

பி.என்.பட்டி தேர்வுநிலை பேரூராட்சி


சேலம் மாவட்டம்

1	வார்டு எண்.	16
2	இவ்வார்டில் உள்ளடங்கிய பகுதிகளின் பெயர்கள்	அனல் மின் நகர்
3	வார்டின் சராசரி மக்கள் தொகை	1396
4	இவ்வார்டில் உள்ள கட்டங்களின் எண்கள். ( தெரு வாரியாக)	1. அனல் மின் நகர் 527 மொத்தம் 527
		வீடுகள்
5	இவ்வார்டில் உள்ள வீடுகளின் எண்ணிக்கை ( தெரு வாரியாக)	அனல் மின் நகர் - 1- 35 = 35 1/1 - 82/1 = 82 1/2 - 82/2 = 82 1/3 - 82/3 = 82 1/4 - 82/4 = 82 1/5 - 82/5 = 82 1/6 - 82/6 = 82 (மொத்தம் 527) மொத்தம் 527
6	இவ்வார்டின் எல்லைகள்	
	வடக்கு	வார்டு 15 மாரியம்மன் கோயில் தெரு
	கிழக்கு	வார்டு 17 பொன்னையன் காட்டுவளவு
	தெற்கு	மேட்டூர் நகராட்சி எல்லை
	மேற்கு	மேட்டூர் நகராட்சி எல்லை
7	இவ்வார்டின் மொத்த மக்கள் தொகை	1480
8	பி.என்.பட்டி தேர்வுநிலை பேரூராட்சி அமைப்பில் உள்ள இவ்வார்டின் மக்கள் தொகை, ஒரு வார்டின் சராசரி மக்கள் தொகையை விட குறைவாகவோ/ கூடுதலாகவோ இருப்பின் அதற்கான காரணம்	
9	குறிப்பு	

இடம் : கையொப்பம் :

தேதி : பெயர் :

பதவி :

  
 திரு. இரா. மாதேஸ்வரன்  
 செயல் அலுவலர்  
 பி.என்.பட்டி தேர்வுநிலை பேரூராட்சி  
 சேலம் மாவட்டம்

(பேரூராட்சி/ நகராட்சி/ மாநகராட்சி)

வரைவு வார்டு மறு வரையறைக்கான (Delimitation) அறிக்கை

மாவட்டத்தின் பெயர் : சேலம்

நகர்ப்பகுதி

பேரூராட்சி/ நகராட்சி/ மாநகராட்சியின் பெயர் : பி.என்.பட்டி தேர்வுநிலை பேரூராட்சி

1	வார்டு எண்.	17
2	இவ்வார்டில் உள்ளடங்கிய பகுதிகளின் பெயர்கள்	1. சின்னக்காவூர் கிழக்கு தெரு 2. பஞ்சாயத்துயூனியன் ரோடு 3. சக்களி தெரு 4. பொன்னையன் காட்டு வளவு 5. மாரிமுதலி காட்டுவளவு
3	வார்டின் சராசரி மக்கள் தொகை	1396
4	இவ்வார்டில் உள்ள கட்டடங்களின் எண்கள். (தெரு வாரியாக)	1. சின்னக்காவூர் கிழக்கு தெரு 175 2. பஞ்சாயத்துயூனியன் ரோடு 179 3. சக்களி தெரு 39 4. பொன்னையன் காட்டு வளவு 36 5. மாரிமுதலி காட்டுவளவு 50 <b>மொத்தம் 479</b>
5	இவ்வார்டில் உள்ள வீடுகளின் எண்ணிக்கை (தெரு வாரியாக)	1. சின்னக்காவூர் கிழக்கு தெரு -1 - 97 =97 27/1,31/2,31/3,25/2,38/1,29/1,42/1,42/2,48/1 =9 1/2 , 82/2 48/2,12/1,14/1,22/1,23/1,23/2,23/3,24/1 =10 44/1,50/1,51/2,52/1,51/1,54/1,57/1,48/1,27/1,28/1 =10 82/9/1,5/3,5/2,4/1,37/1,31/1,20/1,20/A1,7/1= 10 7/1,33/1,36/1,36/2,72/2,5/1-1-3, 11/2,37/1 = 8 47/1,1/4,15/2,62/1,61/1,57/2,45/1,66/1,14/1,57/2 =10 34/1,34/2,34/3,50/2,52/2,52/1,1/5,22/1,29/1 =9 113/3,27/2,10/3-9,60/1,36/1,27/2,29/1,31/3 =8 52/1,42/3 = 2 (மொத்தம் 175)
		2. பஞ்சாயத்துயூனியன் ரோடு -1 -109 =109 4/1,21/1,23/1,24/1,25/1,25/2,30/1,38/1,41/1,45/1 =10 46/1,54/1,56/1,62/1,62/2,62/3,63/1,63/2,65/1,69/1 = 10 72/1,72/2,72/3,72/11,75/1,75/2,82/1,79/1,80/1 =9 93/1 ,110,111/1,112/1,113/1,90/1,36/1,39/1,111/2 =9 67/1,73/1,72/4,54/1,54/2,85/1,91/1,72/4,73/1,72/3 =10 106/1,51/2,51/1,36/2,22/1,72/4,50/1,51/3,23/2=9 72/3 ,51/5-1,74/1,75/1,62/2,72/12,46/2,88/1,66/2 =9 12/1,56/2,24/2,105/1 =4 (மொத்தம் 179)
		3. சக்களி தெரு -1 -29 = 29 3/1,29/1,4/1,10/1,11/1,13/1,14/1,16/1,20/1,25/1 =10 <b>மொத்தம் 39</b>
		4. பொன்னையன் காட்டு வளவு -1 -30 = 30 2/1,2/2,6/1,15/1,18/1,17/1 = 6 (மொத்தம் 36)
		5. மாரிமுதலி காட்டுவளவு - 12,7,15,16,17,19,20,21,24,29,30,63,33,34,34/1= 15 35,36,37,38,41,44,45,47,48,49,50,51,53,30,8/2 = 15 15/1,4/9-1,32,47/1,43/1,51/1,17/3,12/1,17/1,2/3 =10 2/4 2/1,17/2,8/1,12/1,15/2,17/1,2/6,49/3,11 =10 (மொத்தம் 50)
		<b>மொத்தம் 479</b>
6	இவ்வார்டின் எல்லைகள்	

	வடக்கு	வார்டு 12 மொட்டையன் காட்டுவளவு
	கிழக்கு	வார்டு 18 பொன்னுசாமி காட்டுவளவு
	தெற்கு	மேட்டூர் நகராட்சி எல்லை
	மேற்கு	உபரி நீர் செல்லும் காவிரி ஆறு
7	இவ்வார்டின் மொத்த மக்கள் தொகை	1345
8	பி.என்.பட்டி தேர்வுநிலை பேருராட்சி அமைப்பில் உள்ள இவ்வார்டின் மக்கள் தொகை, ஒரு வார்டின் சராசரி மக்கள் தொகையை விட குறைவாகவோ/ கூடுதலாகவோ இருப்பின் அதற்கான காரணம்	
9	குறிப்பு	

இடம் :

கையொப்பம் :

தேதி :

பெயர் :

பதவி :



திரு. இரா. மாதேஸ்வரன்

செயல் அலுவலர்

பி.என்.பட்டி தேர்வுநிலை பேருராட்சி

சேலம் மாவட்டம்



1	வார்டு எண்	18
2	இவ்வார்டில் உள்ளடங்கிய பகுதிகளின் பெயர்கள்	1, சின்ன தெரு 2, பொன்னுசாமி காட்டுவளவு 3, துறையூர் சின்னக்காவூர் பாரஸ்ட்
3	வார்டின் சராசரி மக்கள் தொகை	1396
4	இவ்வார்டில் உள்ள கட்டடங்களின் எண்கள். (தெரு வாரியாக)	1, சின்ன தெரு 31 2, பொன்னுசாமி காட்டுவளவு 54 3, துறையூர் சின்னக்காவூர் பாரஸ்ட் 454
		மொத்தம் 539
5	இவ்வார்டில் உள்ள வீடுகளின் எண்ணிக்கை (தெரு வாரியாக)	1, சின்ன தெரு - 1 - 24 = 24 31 3/1, 12/1, 206, 199, 200, 201, 202 = 7 (மொத்தம் 31)
		2, பொன்னுசாமி காட்டுவளவு - 1 - 52 = 52 54 26/1, 43/1 = 2 (மொத்தம் - 54)
		3, துறையூர் சின்னக்காவூர் பாரஸ்ட் - 1 - 319 = 319 454 1/1, 105/2, 105/1, 109/1, 109/2, 108/1, 107/1, 111/1 = 8 9/1, 6/1, 8/1, 10/2, 10/3, 12/1, 14/1, 14/2, 17/1, 24/1 = 10 32/1, 32/2, 32/3, 40/1, 44/1, 44/3, 44/4, 47/1, 52/2 = 9 54/2, 54/3, 71/1, 71/2, 71/3, 78/1, 86/1, 86/2, 86/3 = 9 87/1, 87/2, 92/1, 103/1, 105/1, 108/1, 108/2 = 7 108/3, 110/1, 110/2, 112/1, 115/1, 116/1, 120/1 = 7 121/1, 127/1, 131/1, 136/1, 137/1, 141/1, 141/2 = 7 142/1, 149/1, 152/1, 153/1, 158/1, 165/1, 168/1 = 7 168/2, 168/3, 168/4, 175/1, 176, 176/2, 179/1 = 7 124/8, 99/1, 80/1, 4/1, 5/1, 20/1, 18/1, 22/1, 28/1 = 9 30/1, 36/1, 37/1, 41/1, 54/1, 63/1, 67/1, 67/2 = 8 75/1, 83/1, 84/1, 96/1, 96/2, 126/1, 137/1, 222/A2 = 8 115/1, 66/1, 66/2, 124/4, 124/1, 124/2, 124/5 = 7 124/6, 30/1, 34/1, 102/2, 57/1, 66/1, 44/1, 112/1 = 8 28/1, 40/1, 115/1, 35/1, 2/1, 54/2, 102/1, 28/1 = 8 105/3, 44/1, 99/1, 86/1, 115/1, 157/2, 83/3, 39/1 = 8 82/1, 82/3, 99/1, 19/1, 8/9, 19/2 = 6 (மொத்தம் 454)
		மொத்தம் 539
6	இவ்வார்டின் எல்லைகள்	
	வடக்கு	வார்டு 7 மாரியண்ணன் காட்டுவளவு
	கிழக்கு	வனவாசி மலை
	தெற்கு	கோல்நாய்க்கன்பட்டி ஊராட்சி
	மேற்கு	வார்டு 17 மாரிமுதலி காட்டுவளவு, பொன்னையன் காட்டுவளவு மற்றும் கோல்நாய்க்கன்பட்டி ஊராட்சி
7	இவ்வார்டின் மொத்த மக்கள் தொகை	1514
8	பி,என்,பட்டி தேர்வுநிலை பேரூராட்சி அமைப்பில் உள்ள இவ்வார்டின் மக்கள் தொகை, ஒரு வார்டின் சராசரி மக்கள் தொகையை விட குறைவாகவோ/ கூடுதலாகவோ இருப்பின் அதற்கான காரணம்	
9	குறிப்பு	

இடம் :

கையொப்பம் :

தேதி :

பெயர் :

பதவி :



திரு. இரா, மாதேஸ்வரன்

செயல் அலுவலர்

பி,என்,பட்டி தேர்வுநிலை பேரூராட்சி

சேலம் மாவட்டம்