


நகர்ப்புறம்
இணைப்பு 1 (ஈ)
(பேரூராட்சி / நகராட்சி / மாநகராட்சி)

வார்டு மறுவரையறை (Delimitation) செய்வதற்கான வரைவு கருத்துரவிற்கான அடிப்படை விவரங்கள்

மாவட்டத்தின் பெயர் சேலம்
பேரூராட்சியின் பெயர் தாரமங்கலம் பேரூராட்சி

வ.எண்.	பேரூராட்சியின் பெயர்	2011 கணக்கெடுப்பு படி மக்கள் தொகை	நிர்ணயிக்கப்பட்ட மொத்த வார்டுகளின் எண்ணிக்கை	குடியிருப்பு கட்டடங்களின் மொத்த எண்ணிக்கை	ஒரு வார்டின் சராசரி மக்கள் தொகை கலம்(3) / கலம் (4)	ஒரு வார்டின் சராசரி குடியிருப்பு கட்டடங்களின் எண்ணிக்கை கலம்(5) / கலம் (4)	ஒரு வீட்டின் சராசரி மக்கள் தொகை கலம் (6) / கலம் (7)	உத்தேசிக்கப்பட்டுள்ள வார்டின் எண்ணிக்கை	உத்தேசிக்கப்பட்டுள்ள வார்டில் உள்ள குடியிருப்பு கட்டடங்களின் எண்ணிக்கை	உத்தேசிக்கப்பட்டுள்ள வார்டில் மதிப்பீடு செய்யப்படும் மக்கள் தொகை கலம் (8) X கலம் (10)	மதிப்பீடு செய்யப்படும் மக்கள் தொகைக்கும் சராசரி மக்கள் தொகைக்கும் உள்ள வித்தியாசம் கலம் (11) - கலம் (6)	மதிப்பீடு செய்யப்படும் மக்கள் தொகைக்கும் சராசரி மக்கள் தொகைக்கும் உள்ள வித்தியாசத்தின் விழுக்காடு கலம்(12) x 100 /	வித்தியாசத்திற்கான காரணம்	குறிப்பு
1	2	3	4	5	6	7	8	9	10	11	12	13	14	15
1	தாரமங்கலம்	30222	18	7922 7790+132	1679.00	440.11	3.81495	1	482	1839	160	9.52	-	-
2								398	1518	-161	-9.57	-	-	
3								400	1526	-153	-9.11	-	-	
4								433	1652	-27	-1.62	-	-	
5								481	1835	156	9.29	-	-	
6								478	1824	145	8.61	-	-	
7								426	1625	-54	-3.21	-	-	
8								464	1770	91	5.43	-	-	
9								400	1526	-153	-9.11	-	-	
10								425	1621	-58	-3.43	-	-	
11								475	1812	133	7.93	-	-	
12								435	1660	-19	-1.16	-	-	
13								405	1545	-134	-7.98	-	-	
14								400	1526	-153	-9.11	-	-	
15								433	1652	-27	-1.62	-	-	
16								474	1808	129	7.70	-	-	
17								470	1793	114	6.79	-	-	
18								443	1690	11	0.66	-	-	
	மொத்தம்							7922	30222	0.00	0.00			


செயல் அலுவலர் (பொ.)
தாரமங்கலம் தேர்வுநிலை பேரூராட்சி
சேலம் மாவட்டம்

படிவம்
இணைப்பு-2(ஈ)

நகர்ப்புறம்

(பேரூராட்சி)

வரைவு வார்டு மறுவரையறைக்கான (Delimitation) அறிக்கை

மாவட்டத்தின் பெயர்:

சேலம்

பேரூராட்சியின் பெயர்:


தாரமங்கலம்

1	வார்டு எண்	1
2	இவ்வார்டில் உள்ளடங்கிய பகுதிகளின் பெயர்கள்	1) பாரக்கல்லூர் 2) கசவரெட்டிப்பட்டி தொளசம்பட்டி ரோடு 3) கசவரெட்டிப்பட்டி பள்ளக்காட்டுக் கொட்டாய் 4) கசவரெட்டிப்பட்டி காட்டு கொட்டாய் 5) கசவரெட்டிப்பட்டி காட்டுப்பகுதி 6) கசவரெட்டிப்பட்டி 7) நங்கவள்ளி ரோடு
3	வார்டின் சராசரி மக்கள் தொகை	1679
4	இவ்வார்டில் உள்ள கட்டடங்களின் எண்கள் (தெருவாரியாக) (482)	தெருவின் பெயர் : பாரக்கல்லூர் கட்டிட எண்.1 முதல்-166 எண்ணிக்கை வரிவிதிக்கப்படாத கட்டிடம் = 3 எண்ணிக்கை தெருவின் பெயர் : கசவரெட்டிப்பட்டி தொளசம்பட்டி ரோடு கட்டிட எண். 1 முதல் - 67 எண்ணிக்கை மற்றும் வரிவிதிக்கப்படாத கட்டிடம் =1 எண்ணிக்கை தெருவின் பெயர் : கசவரெட்டிப்பட்டி பள்ளக்காட்டுக் கொட்டாய் கட்டிட எண். 1 முதல் 31 எண்ணிக்கை மற்றும் வரிவிதிக்கப்படாத கட்டிடம் =1 எண்ணிக்கை தெருவின் பெயர் : கசவரெட்டிப்பட்டி காட்டு கொட்டாய் கட்டிட எண்.1 முதல் 60 எண்ணிக்கை மற்றும் வரிவிதிக்கப்படாத கட்டிடம் =1 எண்ணிக்கை தெருவின் பெயர் : கசவரெட்டிப்பட்டி காட்டுப்பகுதி கட்டிட எண்.1 முதல் 30 எண்ணிக்கை தெருவின் பெயர் : கசவரெட்டிப்பட்டி கட்டிட எண்.1 முதல் 40 எண்ணிக்கை மற்றும் வரிவிதிக்கப்படாத கட்டிடம் =1 எண்ணிக்கை தெருவின் பெயர் : நங்கவள்ளி ரோடு கட்டிட எண்.1 முதல் 78 எண்ணிக்கை மற்றும் வரிவிதிக்கப்படாத கட்டிடம் =2 எண்ணிக்கை மொத்த கட்டிடங்கள் = 482
5	இவ்வார்டில் உள்ள வீடுகளின் எண்ணிக்கை (தெருவாரியாக) (482)	பாரக்கல்லூர் = 169 எண்ணிக்கை 1-73=73, 75A-75C=3, 77-143=67, 145E-145G=3, 149-168=20 மற்றும் வரிவிதிக்கப்படாத வீடுகள் = 3 எண்ணிக்கை கசவரெட்டிப்பட்டி தொளசம்பட்டி ரோடு = 68 எண்ணிக்கை 1-36=36, 39-43A=6, 46-70=25 மற்றும் வரிவிதிக்கப்படாத வீடுகள் = 1 எண்ணிக்கை

5	இவ்வாட்டில் உள்ள வீடுகளின் எண்ணிக்கை (தெருவாரியாக) (482)	<p>கசவரெட்டிப்பட்டி பள்ளக்காட்டுக் கொட்டாய்= 32 எண்ணிக்கை 1-36=36, 39-43A=6,46-70=25 மற்றும் வரிவிதிக்கப்படாத வீடுகள் = 1 எண்ணிக்கை கசவரெட்டிப்பட்டி காட்டு கொட்டாய் = 62 எண்ணிக்கை 1-42=42, 46-64=19 மற்றும் வரிவிதிக்கப்படாத வீடுகள் = 1 எண்ணிக்கை கசவரெட்டிப்பட்டி காட்டுப்பகுதி = 30 எண்ணிக்கை 1-10=1, 12-19=1, 21-24=1, 27- 54 = 27 கசவரெட்டிப்பட்டி = 41 எண்ணிக்கை 1- 36=36 , 37A=1, 38A-38C=3 மற்றும் வரிவிதிக்கப்படாத வீடுகள் = 1 எண்ணிக்கை நங்கவள்ளி ரோடு = 80 எண்ணிக்கை 1-67=67 , 68A-68C=3, 73-80=8 மற்றும் வரிவிதிக்கப்படாத வீடுகள் = 2 எண்ணிக்கை</p>
6	இவ்வாட்டின் எல்லைகள்	
	வடக்கு	அமரகுந்தி ஊராட்சி
	கிழக்கு	வார்டு எண்.2 கசவரெட்டிப்பட்டி ஹரிசன தெரு
	தெற்கு	வார்டு எண். 4 வெட்னிகரடு
	மேற்கு	ஆரூர்பட்டி ஊராட்சி
7	இவ்வாட்டின் மொத்த மக்கள் தொகை	1839
8	தாரமங்கலம் உள்ளாட்சி அமைப்பில் உள்ள இவ்வாட்டின் மக்கள் தொகை ஒரு வாட்டின் சராசரி மக்கள் தொகையை விட குறைவாகவோ/கூடுதலாகவோ இருப்பின் அதற்கான காரணம்	-
9	குறிப்பு	-

இடம் : தாரமங்கலம்

தேதி :


சீ. இராஜவிஜயகணேசன்
செயல் அலுவலர் (பொ.)
தாரமங்கலம் தேர்வுநிலை பேரூராட்சி
சேலம் மாவட்டம்

படிவம்
இணைப்பு-2(ஈ)

நகர்ப்புறம்

(பேரூராட்சி)

வரைவு வார்டு மறுவரையறைக்கான (Delimitation) அறிக்கை

மாவட்டத்தின் பெயர்:

சேலம்


பேரூராட்சியின் பெயர்:

தாரமங்கலம்

1	வார்டு எண்	2
2	இவ்வார்டில் உள்ளடங்கிய பகுதிகளின் பெயர்கள்	1)பொத்தியாம்பட்டி காட்டுவளவு 2)சின்னான் வளவு 3)தாண்டான் வளவு 4)சேவான் வளவு 5)பொத்தியாம்பட்டி மூப்பர் தெரு 6) கசுவரெட்டிப்பட்டி ஹரிசன தெரு 7) ஏரிக்கோடி காட்டுவளவு 8) கசுவரெட்டிப்பட்டி
3	வார்டின் சராசரி மக்கள் தொகை	1679
4	இவ்வார்டில் உள்ள கட்டடங்களின் எண்கள் (தெருவாரியாக) (398)	தெருவின் பெயர் : பொத்தியாம்பட்டி காட்டுவளவு கட்டிட எண்.1 முதல்-87 எண்ணிக்கை மற்றும் வரிவிதிக்கப்படாத கட்டிடம் =2 எண்ணிக்கை தெருவின் பெயர் : சின்னான் வளவு : கட்டிட எண்.1 முதல் 30 எண்ணிக்கை மற்றும் வரிவிதிக்கப்படாத கட்டிடம் =1 எண்ணிக்கை தெருவின் பெயர் : தாண்டான் வளவு : கட்டிட எண்.1 முதல் 33 எண்ணிக்கை மற்றும் வரிவிதிக்கப்படாத கட்டிடம் =1 எண்ணிக்கை தெருவின் பெயர் : சேவான் வளவு : கட்டிட எண்.1 முதல் 47 எண்ணிக்கை மற்றும் வரிவிதிக்கப்படாத கட்டிடம் =1 எண்ணிக்கை தெருவின் பெயர் : பொத்தியாம்பட்டி மூப்பர் தெரு : கட்டிட எண். 1 முதல் -10 எண்ணிக்கை தெருவின் பெயர் : கசுவரெட்டிப்பட்டி ஹரிசன தெரு : கட்டிட எண்.1 முதல் 86 எண்ணிக்கை மற்றும் வரிவிதிக்கப்படாத கட்டிடம் =2 எண்ணிக்கை தெருவின் பெயர் : ஏரிக்கோடி காட்டுவளவு : கட்டிட எண்.1 முதல் 44 எண்ணிக்கை மற்றும் வரிவிதிக்கப்படாத கட்டிடம் =1 எண்ணிக்கை கசுவரெட்டிப்பட்டி : கட்டிட எண்.1 முதல் 51 எண்ணிக்கை மற்றும் வரிவிதிக்கப்படாத கட்டிடம் =2 எண்ணிக்கை மொத்த கட்டிடங்கள் = 398
5	இவ்வார்டில் உள்ள வீடுகளின் எண்ணிக்கை (தெருவாரியாக) (398)	பொத்தியாம்பட்டி காட்டுவளவு = 89 எண்ணிக்கை 1-38=38, 41-78=38,82-92=11 மற்றும் வரிவிதிக்கப்படாத வீடுகள் = 2எண்ணிக்கை சின்னான் வளவு = 31 எண்ணிக்கை 18/2-24A=1,18/2-24A=1,18/2-22B=1,18/2- 24A=1,18/2-22C=1,24-43=20,46-50=5 மற்றும் வரிவிதிக்கப்படாத வீடுகள் = 1 எண்ணிக்கை தாண்டான் வளவு= 34 எண்ணிக்கை 1-16=16,18C-18E=3,21-34=14 மற்றும் வரிவிதிக்கப்படாத வீடுகள் = 1 எண்ணிக்கை சேவான் வளவு = 48 எண்ணிக்கை 1-18=18,21A2-21A6=5,26-49=24 மற்றும் வரிவிதிக்கப்படாத வீடுகள் = 1 எண்ணிக்கை

		<p>பொத்தியாம்பட்டி மூப்பர் தெரு = 10 எண்ணிக்கை $1-10=10$ கசவரெட்டிப்பட்டி ஹரிசன தெரு= 88 எண்ணிக்கை $1-5=5, 7=1, 9=1, 11-19=9, 21=1, 23-27=5,$ $29-46=18, 48-55=8, 57-59=3, 61-63=3, 67-98=32$ மற்றும் வரிவிதிக்கப்படாத வீடுகள் = 2 எண்ணிக்கை ஏரிக்கோடி காட்டுவளவு = 45 எண்ணிக்கை $1-18=18, 1-9E=1, 20=1, 22=1, 24-46=23$ மற்றும் வரிவிதிக்கப்படாத வீடுகள் = 1 எண்ணிக்கை கசவரெட்டிப்பட்டி = 53 எண்ணிக்கை $1-9=9, 11-23=13, 25=1, 28-41=14, 43-56=14$ மற்றும் வரிவிதிக்கப்படாத வீடுகள் = 2 எண்ணிக்கை</p>
6	இவ்வார்டின் எல்லைகள்	
	வடக்கு	அமரகுந்தி ஊராட்சி
	கிழக்கு	சிக்கம்பட்டி ஊராட்சி
	தெற்கு	வார்டு எண். 3 ஏரிக்கோடி காட்டுவளவு
	மேற்கு	வார்டு எண்.1 கசவரெட்டிப்பட்டி
7	இவ்வார்டின் மொத்த மக்கள் தொகை	1518
8	தாரமங்கலம் உள்ளாட்சி அமைப்பில் உள்ள இவ்வார்டின் மக்கள் தொகை ஒரு வார்டின் சராசரி மக்கள் தொகையை விட குறைவாகவோ/ கூடுதலாகவோ இருப்பின் அதற்கான காரணம்	-
9	குறிப்பு	-

இடம் : தாரமங்கலம்
தேதி :


சீ. இராஜவிஜயகணேசன்
செயல் அலுவலர் (பொ.,)
தாரமங்கலம் தேர்வுநிலை பேரூராட்சி
சேலம் மாவட்டம்

படிவம்
இணைப்பு-2(ஈ)

நகர்ப்புறம்

(பேரூராட்சி)

வரைவு வார்டு மறுவரையறைக்கான (Delimitation) அறிக்கை

மாவட்டத்தின் பெயர்:

சேலம்


பேரூராட்சியின் பெயர்:

தாரமங்கலம்

1	வார்டு எண்	3
2	இவ்வார்டில் உள்ளடங்கிய பகுதிகளின் பெயர்கள்	1) ஆதிதிராவிடர் தெரு 2) ஏரிக்கோடி காட்டுவளவு 3) நங்கிரிப்பட்டி 4) குறுவம்பாறை 5) குப்பமுத்து மூப்பன் தெரு 6) பெரியாம்பட்டி 7) பெரியாம்பட்டி காட்டுவளவு 8) குறுவம்பாறை அரிஜன தெரு 9) போத்தனூர் ரோடு
3	வார்டின் சராசரி மக்கள் தொகை	1679
4	இவ்வார்டில் உள்ள கட்டடங்களின் எண்கள் (தெருவாரியாக) (400)	தெருவின் பெயர் : ஆதிதிராவிடர் தெரு கட்டிட எண்.1 முதல்- 34 எண்ணிக்கை மற்றும் வரிவிதிக்கப்படாத கட்டிடம் =1 எண்ணிக்கை தெருவின் பெயர் : ஏரிக்கோடி காட்டுவளவு கட்டிட எண்.1 முதல்- 72 எண்ணிக்கை மற்றும் வரிவிதிக்கப்படாத கட்டிடம் = 2 எண்ணிக்கை தெருவின் பெயர் : நங்கிரிப்பட்டி கட்டிட எண்.1 முதல்- 33 எண்ணிக்கை மற்றும் வரிவிதிக்கப்படாத கட்டிடம் = 1 எண்ணிக்கை தெருவின் பெயர் : குறுவம்பாறை தெருவின் பெயர் : குப்பமுத்து மூப்பன் தெரு கட்டிட எண்.1 முதல்- 46 எண்ணிக்கை மற்றும் வரிவிதிக்கப்படாத கட்டிடம் =1 எண்ணிக்கை தெருவின் பெயர் : பெரியாம்பட்டி கட்டிட எண்.1 முதல்- 81 எண்ணிக்கை மற்றும் வரிவிதிக்கப்படாத கட்டிடம் = 2 எண்ணிக்கை தெருவின் பெயர் : பெரியாம்பட்டி காட்டுவளவு கட்டிட எண்.1 முதல்- 41 எண்ணிக்கை மற்றும் வரிவிதிக்கப்படாத கட்டிடம் = 1 எண்ணிக்கை தெருவின் பெயர் : குறுவம்பாறை அரிஜன தெரு தெருவின் பெயர் : போத்தனூர் ரோடு கட்டிட எண். 1 முதல்- 83 மற்றும் வரிவிதிக்கப்படாத கட்டிடம் =2 மொத்த கட்டிடங்கள் = 400

5	இவ்வாட்டில் உள்ள வீடுகளின் எண்ணிக்கை (தெருவாரியாக) (400)	வார்டு எண்.3 ஆதிதிராவிடர் தெரு = 35 எண்ணிக்கை 1-13=13, 15-25=11, 27=1, 29-37=9 மற்றும் வரிவிதிக்கப்படாத வீடுகள் = 1 எண்ணிக்கை ஏரிக்கோடி காட்டுவளவு = 74 எண்ணிக்கை 1-8=8, 9A-9D=4, 10A-10E=5, 11B-11H=7, 12A-12F=6, 13-15=3, 17-21=5, 23-32=10, 35-39=5, 41-44=4, 46-47=2, 49-56=8, 58-60=3, 63-64=2, மற்றும் வரிவிதிக்கப்படாத வீடுகள் =2 எண்ணிக்கை நங்கிரிப்பட்டி = 34 எண்ணிக்கை 1-10=10, 11A-11C=3, 12-18=7, 21-33=13 மற்றும் வரிவிதிக்கப்படாத வீடுகள் =1 எண்ணிக்கை குறுவம்பாறை குப்பமுத்து மூப்பன் தெரு = 47 எண்ணிக்கை 1-23=23, 24A-24B=2, 26-46=21, மற்றும் வரிவிதிக்கப்படாத வீடுகள் =1 எண்ணிக்கை பெரியாம்பட்டி = 83 எண்ணிக்கை 1-29=29, 31A-43=13, 45-83=39 மற்றும் வரிவிதிக்கப்படாத வீடுகள் =2 எண்ணிக்கை பெரியாம்பட்டி காட்டுவளவு = 42 எண்ணிக்கை 1-3=3, 5=1, 7-12=6, 15=1, 18-22=5, 24-28=5, 30-49=20 மற்றும் வரிவிதிக்கப்படாத வீடுகள் =1 எண்ணிக்கை குறுவம்பாறை அரிஜன தெரு போத்தனூர் ரோடு = 85 எண்ணிக்கை 1-63=63 65A=1 67-76=10 80-88=9 மற்றும்
6	இவ்வாட்டின் எல்லைகள்	
	வடக்கு	வார்டு எண்.2 ஏரி
	கிழக்கு	சிக்கம்பட்டி ஊராட்சி
	தெற்கு	வார்டு எண்.5 நங்கவள்ளி மெயின் ரோடு மற்றும் வார்டு எண். 6 ஓமலூர் மெயின் ரோடு
	மேற்கு	வார்டு எண்.4 தொளசம்பட்டி பிரிவு ரோடு
7	இவ்வாட்டின் மொத்த மக்கள் தொகை	1526
8	தாரமங்கலம் உள்ளாட்சி அமைப்பில் உள்ள இவ்வாட்டின் மக்கள் தொகை ஒரு வாட்டின் சராசரி மக்கள் தொகையை விட குறைவாகவோ/கூடுதலாகவோ இருப்பின் அதற்கான காரணம்	-
9	குறிப்பு	-

இடம் : தாரமங்கலம்
தேதி :


சீ. இராஜவிஜயகணேசன்
செயல் அலுவலர் (பொ.,)
தாரமங்கலம் தேர்வுநிலை பேரூராட்சி
சேலம் மாவட்டம்

படிவம்
இணைப்பு-2(ஈ)

நகர்ப்புறம்

(பேரூராட்சி)

வரைவு வார்டு மறுவரையறைக்கான (Delimitation) அறிக்கை

மாவட்டத்தின் பெயர்:

சேலம்


பேரூராட்சியின் பெயர்:

தாரமங்கலம்

1	வார்டு எண்	4
2	இவ்வார்டில் உள்ளடங்கிய பகுதிகளின் பெயர்கள்	1) கோழிக்காட்டானூர் வெடனிகரடு 2) வெடனிகரடு 3) வெடனிகரடு கிழக்கு 4) தொளசம்பட்டி பிரிவு ரோடு 5) கோழிக்காட்டானூர் ஜலகண்டாபுரம் ரோடு
3	வார்டின் சராசரி மக்கள் தொகை	1679
4	இவ்வார்டில் உள்ள கட்டடங்களின் எண்கள் (தெருவாரியாக) (433)	தெருவின் பெயர் : கோழிக்காட்டானூர் கட்டிட எண். 1 முதல் - 24 எண்ணிக்கை தெருவின் பெயர் : வெடனிகரடு கட்டிட எண். 1 முதல் - 20 எண்ணிக்கை தெருவின் பெயர் : வெடனிகரடு கிழக்கு கட்டிட எண். 1 முதல் - 287 எண்ணிக்கை மற்றும் வரிவிதிக்கப்படாத கட்டிடம் = 6 எண்ணிக்கை தெருவின் பெயர் : தொளசம்பட்டி பிரிவு ரோடு கட்டிட எண். 1 முதல் 61 எண்ணிக்கை மற்றும் வரிவிதிக்கப்படாத கட்டிடம் = 2 எண்ணிக்கை தெருவின் பெயர் : கோழிக்காட்டானூர் ஜலகண்டாபுரம் ரோடு கட்டிட எண். 1 முதல் - 33 எண்ணிக்கை மொத்த கட்டிடங்கள் = 433
5	இவ்வார்டில் உள்ள வீடுகளின் எண்ணிக்கை (தெருவாரியாக) (433)	கோழிக்காட்டானூர் வெடனிகரடு = 24 எண்ணிக்கை 1-5=5, 7-19=13, 16-21=6 வெடனிகரடு = 20 எண்ணிக்கை 1-20=20 வெடனிகரடு கிழக்கு = 293 எண்ணிக்கை 1-129 = 129, 131A-131C=3, 133-178=46, 180-268=89, 270A-270D=4, 272-287=16, மற்றும் வரிவிதிக்கப்படாத வீடுகள் = 6 எண்ணிக்கை
5	இவ்வார்டில் உள்ள வீடுகளின் எண்ணிக்கை (தெருவாரியாக) (433)	தொளசம்பட்டி பிரிவு ரோடு = 63 எண்ணிக்கை 1-11=11, 14-16=3, 18-21=4, 23-25=3, 27=1, 30=1, 32-34=3, 37-40=4, 44-48=5, 50=1, 52-57=6, 59=1, 61-63 =3, 65-79=15 மற்றும் வரிவிதிக்கப்படாத வீடுகள் = 6 எண்ணிக்கை கோழிக்காட்டானூர் ஜலகண்டாபுரம் ரோடு = 33 எண்ணிக்கை 1-33=33
6	இவ்வார்டின் எல்லைகள்	
	வடக்கு	வார்டு எண். 1 கசவரெட்டிப்பட்டி
	கிழக்கு	வார்டு எண். 3 ஆதிதிராவிடர் தெரு
	தெற்கு	வார்டு எண். 11 முனியகவுண்டன் வளவு
	மேற்கு	ஆரூரப்பட்டி ஊராட்சி

7	இவ்வார்டின் மொத்த மக்கள் தொகை	1652
8	தாரமங்கலம் உள்ளாட்சி அமைப்பில் உள்ள இவ்வார்டின் மக்கள் தொகை ஒரு வார்டின் சராசரி மக்கள் தொகையை விட குறைவாகவோ/கூடுதலாகவோ இருப்பின் அதற்கான காரணம்	-
9	குறிப்பு	-

இடம் : தாரமங்கலம்
தேதி :


 சீ. இராஜவிஜயகணேசன்
 செயல் அலுவலர் (பொ.)
 தாரமங்கலம் தேர்வுநிலை பேரூராட்சி
 சேலம் மாவட்டம்

படிவம்
இணைப்பு-2(ஈ)

நகர்ப்புறம்

(பேரூராட்சி)

வரைவு வார்டு மறுவரையறைக்கான (Delimitation) அறிக்கை

மாவட்டத்தின் பெயர்:

சேலம்

பேரூராட்சியின் பெயர்:


தாரமங்கலம்

1	வார்டு எண்	5
2	இவ்வார்டில் உள்ளடங்கிய பகுதிகளின் பெயர்கள்	<p>1) நங்கவள்ளி ரோடு</p> <p>2)வடக்கு காரைகாட்டு வெள்ளாளர் தெரு</p> <p>3)காரைக்காட்டு வெள்ளாளர் தெரு</p> <p>4)ஜலகண்டாபுரம் மெயின்ரோடு</p> <p>5)மாட்டுக்காரன் சந்து</p> <p>6)பிள்ளையார் கோவில் தெரு</p> <p>7)கிழக்கு காரைகாட்டு வெள்ளாளர் தெரு</p> <p>8) பத்ரகாளியம்மன் கோவில் தெரு</p>
3	வார்டின் சராசரி மக்கள் தொகை	1679
4	இவ்வார்டில் உள்ள கட்டடங்களின் எண்கள் (தெருவாரியாக) (481)	<p>தெருவின் பெயர் : நங்கவள்ளி ரோடு கட்டிட எண்.1 முதல்-137 எண்ணிக்கை மற்றும் வரிவிதிக்கப்படாத கட்டிடம் = 2 எண்ணிக்கை</p> <p>தெருவின் பெயர் : வடக்கு காரைகாட்டு வெள்ளாளர் தெரு கட்டிட எண். 1 முதல் - 36 எண்ணிக்கை</p> <p>தெருவின் பெயர் : காரைக்காட்டு வெள்ளாளர் தெரு கட்டிட எண். 1 முதல் - 47 எண்ணிக்கை</p> <p>தெருவின் பெயர் : ஜலகண்டாபுரம் மெயின்ரோடு கட்டிட எண். 1 முதல் - 10 எண்ணிக்கை</p> <p>தெருவின் பெயர் : மாட்டுக்காரன் சந்து கட்டிட எண். 1 முதல் - 31 எண்ணிக்கை</p> <p>தெருவின் பெயர் : பிள்ளையார் கோவில் தெரு கட்டிட எண். 1 முதல் - 42 எண்ணிக்கை</p> <p>தெருவின் பெயர் : கிழக்கு காரைகாட்டு வெள்ளாளர் தெரு கட்டிட எண். 1 முதல் - 67 எண்ணிக்கை மற்றும் வரிவிதிக்கப்படாத கட்டிடம் =1 எண்ணிக்கை</p> <p>தெருவின் பெயர் : பத்ர காளியம்மன் கோவில் தெரு கட்டிட எண். 1 முதல் - 108 எண்ணிக்கை</p> <p>மொத்த கட்டிடங்கள் = 481</p>

5	இவ்வாட்டில் உள்ள வீடுகளின் எண்ணிக்கை (தெருவாரியாக) (481)	நங்கவள்ளி ரோடு = 139 எண்ணிக்கை 1-36=36, 37A-37C=3, 39A-87=49, 89A-89D=4, 91-135=45, மற்றும் வரிவிதிக்கப்படாத வீடுகள் = 2 எண்ணிக்கை வடக்கு காரைகாட்டு வெள்ளாளர் தெரு = 36 எண்ணிக்கை 1-36=36 காரைக்காட்டு வெள்ளாளர் தெரு = 47 எண்ணிக்கை 1-47=47 ஜலகண்டாபுரம் மெயின்ரோடு = 10 எண்ணிக்கை 1-10=10 மாட்டுக்காரன் சந்து = 31 எண்ணிக்கை 1-31=31 பிள்ளையார் கோவில் தெரு = 42 எண்ணிக்கை 1-42=1, கிழக்கு காரைகாட்டு வெள்ளாளர் தெரு = 67 எண்ணிக்கை 1-43=43, 45A-49=5, 51-70=20, மற்றும் வரிவிதிக்கப்படாத வீடுகள் = 1 எண்ணிக்கை பத்ர காளியம்மன் கோவில் தெரு = 108 எண்ணிக்கை 1-41=41, 43-46=4, 48-51=4, 53-58=6, 61-78=18, 79A -96 =18, 98-114=17
6	இவ்வாட்டின் எல்லைகள்	
	வடக்கு	வார்டு எண். 3 ஏரிக்கோடி காட்டுவளவு
	கிழக்கு	வார்டு எண். 6 ஓமலூர் மெயின் ரோடு
	தெற்கு	வார்டு எண். 8 பெருமாள் கோவில் தெரு மற்றும் வார்டு எண். 9 ஜலகண்டாபுரம் ரோடு மற்றும் வார்டு எண். 10 ஜலகண்டாபுரம் ரோடு
	மேற்கு	வார்டு எண். 4 வெட்கனிகரடு கிழக்கு
7	இவ்வாட்டின் மொத்த மக்கள் தொகை	1835
8	தாரமங்கலம் உள்ளாட்சி அமைப்பில் உள்ள இவ்வாட்டின் மக்கள் தொகை ஒரு வாட்டின் சராசரி மக்கள் தொகையை விட குறைவாகவோ/கூடுதலாகவோ இருப்பின் அதற்கான காரணம்	-
9	குறிப்பு	-

இடம் : தாரமங்கலம்

தேதி :


 சீ. இராஜவிஜயகணேசன்
 செயல் அலுவலர் (பொ.)
 தாரமங்கலம் தேர்வுநிலை பேரூராட்சி
 சேலம் மாவட்டம்

படிவம்
இணைப்பு-2(ஈ)

நகர்ப்புறம்

(பேரூராட்சி)

வரைவு வார்டு மறுவரையறைக்கான (Delimitation) அறிக்கை

மாவட்டத்தின் பெயர்:

சேலம்

பேரூராட்சியின் பெயர்:

தாரமங்கலம்

1	வார்டு எண்	6
2	இவ்வார்டில் உள்ளடங்கிய பகுதிகளின் பெயர்கள்	ஓமலூர் ரோடு போத்தனூர் ரோடு
3	வார்டின் சராசரி மக்கள் தொகை	1679
4	இவ்வார்டில் உள்ள கட்டடங்களின் எண்கள் (தெருவாரியாக)(478)	தெருவின் பெயர் : ஓமலூர் ரோடு கட்டிட எண்.1 முதல்- 306 எண்ணிக்கை மற்றும் வரிவிதிக்கப்படாத கட்டிடம் = 6 எண்ணிக்கை தெருவின் பெயர் : போத்தனூர் ரோடு கட்டிட எண்.1 முதல்- 163 எண்ணிக்கை மற்றும் வரிவிதிக்கப்படாத கட்டிடம் = 3 எண்ணிக்கை மொத்த கட்டிடங்கள் = 478
5	இவ்வார்டில் உள்ள வீடுகளின் எண்ணிக்கை (தெருவாரியாக) (478)	ஓமலூர் ரோடு = 312 எண்ணிக்கை 1-47=47, 49A=1, 51-93=43, 101A-101C=3, 103-194=92, 195D-195F=3, 198-276=79, 278-315=38 மற்றும் வரிவிதிக்கப்படாத வீடுகள் = 6 எண்ணிக்கை போத்தனூர் ரோடு = 166 எண்ணிக்கை 1-24=24, 26A-26E=5, 29-102=74, 104-152=49, 157A- 157D=4, 161-163 மற்றும் வரிவிதிக்கப்படாத வீடுகள் =3 எண்ணிக்கை
6	இவ்வார்டின் எல்லைகள்	
	வடக்கு	சிக்கம்பட்டி ஊராட்சி
	கிழக்கு	கோணகாபாடி ஊராட்சி
	தெற்கு	குருக்குப்பட்டி ஊராட்சி
	மேற்கு	தாரமங்கலம் பேருந்து நிலையம்
7	இவ்வார்டின் மொத்த மக்கள் தொகை	1824
8	தாரமங்கலம் உள்ளாட்சி அமைப்பில் உள்ள இவ்வார்டின் மக்கள் தொகை ஒரு வார்டின் சராசரி மக்கள் தொகையை விட குறைவாகவோ/கூடுதலாகவோ இருப்பின் அதற்கான காரணம்	-
9	குறிப்பு	-

இடம் : தாரமங்கலம்

தேதி :



சீ. இராஜவிஜயகணேசன்

செயல் அலுவலர் (பொ.)

தாரமங்கலம் தேர்வுநிலை பேரூராட்சி

சேலம் மாவட்டம்

படிவம்
இணைப்பு-2(ஈ)

நகர்ப்புறம்

(பேரூராட்சி)

வரைவு வார்டு மறுவரையறைக்கான (Delimitation) அறிக்கை

மாவட்டத்தின் பெயர்:

சேலம்

பேரூராட்சியின் பெயர்:


தாரமங்கலம்

1	வார்டு எண்	7
2	இவ்வார்டில் உள்ளடங்கிய பகுதிகளின் பெயர்கள்	1) பாட்டப்பன் கோவில் சந்து 2)சூரமங்கலம் ரோடு 3)புகையிலைக்காரன் சந்து 4)மாதேஸ் முதலி தெரு 5)சங்ககிரி மெயின் ரோடு 6)புள்ளிக்கார ராமசாமி முதலி சந்து 7) முருகேச முதலி தெரு 8) தொட்டிக்கார கைலாச தெரு 9) சிங்காண்டி சித்தமுதலி தெரு 10) தண்டு மாரியம்மன் கோவில் சந்து 11) உப்பு கிணறு தெரு 12) சங்ககிரி மெயின் ரோடு 13) முத்து கருப்பன் சந்து
3	வார்டின் சராசரி மக்கள் தொகை	1679
4	இவ்வார்டில் உள்ள கட்டிடங்களின் எண்கள் (தெருவாரியாக) (426)	தெருவின் பெயர் : பாட்டப்பன் கோவில் சந்து கட்டிட எண்.1 முதல்- 64 எண்ணிக்கை மற்றும் வரிவிதிக்கப்படாத கட்டிடம் = 2 எண்ணிக்கை தெருவின் பெயர் :சூரமங்கலம் ரோடு கட்டிட எண்.1 முதல்- 70 எண்ணிக்கை மற்றும் வரிவிதிக்கப்படாத கட்டிடம் =2 எண்ணிக்கை தெருவின் பெயர் :புகையிலைக்காரன் சந்து கட்டிட எண். 1 முதல் -10 எண்ணிக்கை தெருவின் பெயர் :மாதேஸ் முதலி தெரு கட்டிட எண். 1 முதல் -7 எண்ணிக்கை தெருவின் பெயர் :சங்ககிரி மெயின் ரோடு கட்டிட எண். 1 முதல்- 78 எண்ணிக்கை மற்றும் வரிவிதிக்கப்படாத கட்டிடம் =2 தெருவின் பெயர் :புள்ளிக்கார ராமசாமி முதலி சந்து கட்டிட எண். 1 முதல் - 17 எண்ணிக்கை தெருவின் பெயர் :முருகேச முதலி தெரு கட்டிட எண். 1 முதல் - 20 எண்ணிக்கை தெருவின் பெயர் :தொட்டிக்கார கைலாச தெரு கட்டிட எண். 1 முதல் - 20 எண்ணிக்கை தெருவின் பெயர் :சிங்காண்டி சித்தமுதலி தெரு கட்டிட எண். 1 முதல் - 24 எண்ணிக்கை
4	இவ்வார்டில் உள்ள கட்டிடங்களின் எண்கள் (தெருவாரியாக) (426)	தெருவின் பெயர் :தண்டு மாரியம்மன் கோவில் சந்து கட்டிட எண்.1 முதல்- 37 எண்ணிக்கை மற்றும் வரிவிதிக்கப்படாத கட்டிடம் =1 எண்ணிக்கை தெருவின் பெயர் :உப்பு கிணறு தெரு கட்டிட எண். 1 முதல் - 16 எண்ணிக்கை தெருவின் பெயர் :சங்ககிரி மெயின் ரோடு கட்டிட எண். 1 முதல் - 33 எண்ணிக்கை தெருவின் பெயர் :முத்து கருப்பன் சந்து கட்டிட எண்.1 முதல்- 32 எண்ணிக்கை மற்றும் வரிவிதிக்கப்படாத கட்டிடம் =1 எண்ணிக்கை மொத்த கட்டிடங்கள் = 426

5	இவ்வாட்டில் உள்ள வீடுகளின் எண்ணிக்கை (தெருவாரியாக) (426)	பாட்டப்பன் கோவில் சந்து = 66 எண்ணிக்கை 1-34=34, 36A-36C=3, 38-64=27, மற்றும் வரிவிதிக்கப்படாத வீடுகள் = 2 எண்ணிக்கை சூரமங்கலம் ரோடு = 72 எண்ணிக்கை 1-46=46, 47A=1, 48-51=4, 52B=1, 54A=1, 65A=1, 69A=1, 70-86=17 மற்றும் வரிவிதிக்கப்படாத வீடுகள் = 2 புகையிலைக்காரன் சந்து = 10 எண்ணிக்கை 1-10=10 மாதேஸ் முதலி தெரு = 7 எண்ணிக்கை 1-7=7 சங்ககிரி மெயின் ரோடு = 80 எண்ணிக்கை 1-41=41, 43A-46=4, 48-63=16, 65A-65C=3, 67-79A=14, மற்றும் வரிவிதிக்கப்படாத வீடுகள் = 2 பள்ளிக்கார ராமசாமி முதலி சந்து = 17 எண்ணிக்கை 1-7=7
5	இவ்வாட்டில் உள்ள வீடுகளின் எண்ணிக்கை (தெருவாரியாக) (426)	முருகேச முதலி தெரு = 20 எண்ணிக்கை 1-20=20 தொட்டிக்கார கைலாச தெரு = 20 எண்ணிக்கை 1-20 =20 சிங்காண்டி சித்தமுதலி தெரு = 24 எண்ணிக்கை 1-19=19, 21-25=5, தண்டு மாரியம்மன் கோவில் சந்து = 38 எண்ணிக்கை 1-21=21, 24-37=14, 38A-38B=2, மற்றும் வரிவிதிக்கப்படாத வீடுகள் = 1 எண்ணிக்கை உப்பு கிணறு தெரு = 16 எண்ணிக்கை 1-16=16 சங்ககிரி மெயின் ரோடு = 33 எண்ணிக்கை 1-11=11, 13-19=7, 21-35=15 முத்து கருப்பன் சந்து1 = 33 எண்ணிக்கை 1-14=14, 15C-15F=4, 19-32=14 மற்றும் வரிவிதிக்கப்படாத வீடுகள் = 1 எண்ணிக்கை
6	இவ்வாட்டின் எல்லைகள்	
	வடக்கு	வார்டு எண். 6 ஓமலூர் மெயின் ரோடு
	கிழக்கு	குருக்குப்பட்டி ஊராட்சி
	தெற்கு	வார்டு எண். 14 புலவன் சந்து
	மேற்கு	வார்டு எண். 13 தெற்கு ரத வீதி மற்றும் வார்டு எண். 15 சங்ககிரி மெயின் ரோடு
7	இவ்வாட்டின் மொத்த மக்கள் தொகை	1625
8	தாரமங்கலம் உள்ளாட்சி அமைப்பில் உள்ள இவ்வாட்டின் மக்கள் தொகை ஒரு வார்டின் சராசரி மக்கள் தொகையை விட குறைவாகவோ/கூடுதலாகவோ இருப்பின் அதற்கான காரணம்	-
9	குறிப்பு	-

இடம் : தாரமங்கலம்

தேதி :


 சீ. ஜிராஜவிஜயகணேசன்
 செயல் அலுவலர் (பொ.)
 தாரமங்கலம் தேர்வுநிலை பேரூராட்சி
 சேலம் மாவட்டம்

படிவம்
இணைப்பு-2(ஈ)

நகர்ப்புறம்

(பேரூராட்சி)

வரைவு வார்டு மறுவரையறைக்கான (Delimitation) அறிக்கை

மாவட்டத்தின் பெயர்:

சேலம்

பேரூராட்சியின் பெயர்:

தாரமங்கலம்

1	வார்டு எண்	8
2	இவ்வார்டில் உள்ளடங்கிய பகுதிகளின் பெயர்கள்	1) வேலாயுத முதலி தெரு 2)காடையாம்பட்டி அப்பாவுமுதலி தெரு 3) நடேச முதலி தெரு 4)முனியப்பன் கோவில் தெரு 5)பண்டார இடும்பமுதலி தெரு 6) வீரபாண்டி ஆறுமுக முதலிதெரு 7) சன்னதி தெரு 8) அதியமான் சின்னதம்பி முதலி தெரு 9)கச்சப்பள்ளி நாகப்பமுதலி தெரு 10)பஜனை மடம் சந்து 11)கடைக்கார முத்தம்மாள் தெரு 12) வடிவேல் முதலி தெரு 13) மேற்கு ரத வீதி 14) நங்கவள்ளி ரோடு 15) அருணாச்சல குருக்கள் சந்து 16) செம்மூஞ்சி சித்தமுதலி தெரு 17) சித்திவையாபுரி முதலி தெரு 18) பெருமாள் கோவில் தெரு 19) கைலாசநாதர் கோவில் தெரு 20)பட்டக்கார கந்தப்ப முதலி தெரு 21) பெரிய மாரியம்மன் கோவில் தெரு
3	வார்டின் சராசரி மக்கள் தொகை	1679
4	இவ்வார்டில் உள்ள கட்டடங்களின் எண்கள் (தெருவாரியாக) (464)	தெருவின் பெயர் :வேலாயுத முதலி தெரு கட்டிட எண். 1 எண்ணிக்கை தெருவின் பெயர் :காடையாம்பட்டி அப்பாவுமுதலி தெரு கட்டிட எண். 1 முதல் - 50 எண்ணிக்கை தெருவின் பெயர் :நடேச முதலி தெரு கட்டிட எண். 1 முதல் - 16 எண்ணிக்கை தெருவின் பெயர் :முனியப்பன் கோவில் தெரு கட்டிட எண். 1 முதல் - 24 எண்ணிக்கை தெருவின் பெயர் :பண்டார இடும்பமுதலி தெரு கட்டிட எண்.1 முதல்- 53 எண்ணிக்கை மற்றும் வரிவிதிக்கப்படாத கட்டிடம் =1 எண்ணிக்கை தெருவின் பெயர் :வீரபாண்டி ஆறுமுக முதலிதெரு கட்டிட எண். 1 முதல் - 18 எண்ணிக்கை தெருவின் பெயர் : சன்னதி தெரு கட்டிட எண். 1 முதல் - 31 எண்ணிக்கை தெருவின் பெயர் :அதியமான் சின்னதம்பி முதலி தெரு கட்டிட எண். 1 முதல் - 23 எண்ணிக்கை தெருவின் பெயர் :கச்சப்பள்ளி நாகப்பமுதலி தெரு கட்டிட எண். 1 முதல் - 11 எண்ணிக்கை

4	இவ்வாட்டில் உள்ள கட்டடங்களின் எண்கள் (தெருவாரியாக) (464)	<p>தெருவின் பெயர் :பஜனை மடம் சந்து கட்டிட எண்.1 முதல்- 11 எண்ணிக்கை தெருவின் பெயர் :கடைக்கார முத்தம்மாள் தெரு கட்டிட எண்.1 முதல்- 11 எண்ணிக்கை தெருவின் பெயர் :வடிவேல் முதலி தெரு கட்டிட எண்.1 முதல்- 21 எண்ணிக்கை தெருவின் பெயர் :மேற்கு ரத வீதி கட்டிட எண்.1 முதல்- 22 எண்ணிக்கை தெருவின் பெயர் :நங்கவள்ளி ரோடு - தெருவின் பெயர் :அருணாச்சல குருக்கள் சந்து கட்டிட எண்.1 முதல்- 41 எண்ணிக்கை மற்றும் வரிவிதிக்கப்படாத கட்டிடம் =1 எண்ணிக்கை தெருவின் பெயர் :செம்முஞ்சி சித்தமுதலி தெரு கட்டிட எண்.1 முதல்- 9 எண்ணிக்கை தெருவின் பெயர் :சித்திவையாபுரி முதலி தெரு கட்டிட எண்.1 முதல்- 16 எண்ணிக்கை</p>
4	இவ்வாட்டில் உள்ள கட்டடங்களின் எண்கள் (தெருவாரியாக) (464)	<p>தெருவின் பெயர் :பெருமாள் கோவில் தெரு கட்டிட எண்.1 முதல்- 60 எண்ணிக்கை தெருவின் பெயர் :கைலாசநாதர் கோவில் தெரு கட்டிட எண்.1 முதல்- 34 எண்ணிக்கை மற்றும் வரிவிதிக்கப்படாத கட்டிடம் =1 எண்ணிக்கை தெருவின் பெயர் :பட்டக்கார கந்தப்ப முதலி தெரு கட்டிட எண்.1 முதல்- 9 எண்ணிக்கை தெருவின் பெயர் :பெரிய மாரியம்மன் கோவில் தெரு கட்டிட எண்.1 முதல்- 48 எண்ணிக்கை மொத்த கட்டிடங்கள் = 464</p>
5	இவ்வாட்டில் உள்ள வீடுகளின் எண்ணிக்கை (தெருவாரியாக) (464)	<p>வார்டு எண்.8 வேலாயுத முதலி தெரு =1 எண்ணிக்கை 9/4-12B=1 காடையாம்பட்டி அப்பாவுமுதலி தெரு = 50 எண்ணிக்கை 1-37=37, 38A-38D=4, 41-49=9, நடேச முதலி தெரு = 16 எண்ணிக்கை 1-16=16 முனியப்பன் கோவில் தெரு = 24 எண்ணிக்கை 1-24=24 பண்டார இடும்பமுதலி தெரு = 54 எண்ணிக்கை 1-27=27, 28B-28E=4, 31-52=22 மற்றும் வரிவிதிக்கப்படாத வீடுகள் = 1 வீரபாண்டி ஆறுமுக முதலிதெரு = 18 எண்ணிக்கை 1-18=18 சன்னதி தெரு = 31 எண்ணிக்கை 4-19=16, 21A-21H=8, 23-29=7, அதியமான் சின்னதம்பி முதலி தெரு = 23 எண்ணிக்கை 1-23=23 கச்சுப்பள்ளி நாகப்பமுதலி தெரு = 11 எண்ணிக்கை 1-11=11 பஜனை மடம் சந்து = 11 எண்ணிக்கை 1-11=11</p>

5	இவ்வாட்டில் உள்ள வீடுகளின் எண்ணிக்கை (தெருவாரியாக) (464)	கடைக்கார முத்தம்மாள் தெரு = 11 எண்ணிக்கை $1-11=11$ வடிவேல் முதலி தெரு = 21 எண்ணிக்கை $1-21=21$ மேற்கு ரத வீதி = 22 எண்ணிக்கை $1-22=22$ நங்கவள்ளி ரோடு - அருணாச்சல குருக்கள் சந்து = 42 எண்ணிக்கை $2-36=35$, $40-45=6$ மற்றும் வரிவிதிக்கப்படாத வீடுகள் = 1 எண்ணிக்கை செம்முஞ்சி சித்தமுதலி தெரு = 9 எண்ணிக்கை $1-9=9$ சித்திவையாபுரி முதலி தெரு = 16 எண்ணிக்கை $1-16=16$ பெருமாள் கோவில் தெரு = 12 எண்ணிக்கை $1-12=12$ கைலாசநாதர் கோவில் தெரு = 35 எண்ணிக்கை $1-8=8$, $10-18=9$, $21-37=17$ மற்றும் வரிவிதிக்கப்படாத வீடுகள் = 1 எண்ணிக்கை பட்டக்கார கந்தப்ப முதலி தெரு = 9 எண்ணிக்கை $1-9=9$ பெரிய மாரியம்மன் கோவில் தெரு = 48 எண்ணிக்கை $1-48=48$
6	இவ்வாட்டின் எல்லைகள்	
	வடக்கு	வார்டு எண்.5 நங்கவள்ளி மெயின் ரோடு
	கிழக்கு	வார்டு எண். 7 சங்ககிரி மெயின் ரோடு
	தெற்கு	வார்டு எண் 13 காதையாம்பட்டி அப்பாவு முதலி தெரு மற்றும் வார்டு எண் 12 ஊர்ச்சாவடி குட்டை
	மேற்கு	வார்டு எண் 5 ஜலகண்டாபுரம் மெயின் ரோடு
7	இவ்வாட்டின் மொத்த மக்கள் தொகை	1770
8	தாரமங்கலம் உள்ளாட்சி அமைப்பில் உள்ள இவ்வாட்டின் மக்கள் தொகை ஒரு வாட்டின் சராசரி மக்கள் தொகையை விட குறைவாகவோ/கூடுதலாகவோ இருப்பின் அதற்கான காரணம்	-
9	குறிப்பு	-

இடம் : தாரமங்கலம்

தேதி :


 சீ. இராஜவிஜயகணேசன்
 செயல் அலுவலர் (பொ.,)
 தாரமங்கலம் தேர்வுநிலை பேரூராட்சி
 சேலம் மாவட்டம்

படிவம்
இணைப்பு-2(ஈ)

நகர்ப்புறம்

(பேரூராட்சி)

வரைவு வார்டு மறுவரையறைக்கான (Delimitation) அறிக்கை

மாவட்டத்தின் பெயர்:

சேலம்

பேரூராட்சியின் பெயர்:


தாரமங்கலம்

1	வார்டு எண்	9
2	இவ்வார்டில் உள்ளடங்கிய பகுதிகளின் பெயர்கள்	1) நல்லகிணறு தெரு 2) புதுத்தெரு- 1 3) புதுத்தெரு 2 4) பெத்தான் நஞ்சப்பமுதலி தெரு 5) அத்தியப்ப சின்னதம்பி தெரு 6) புதுத்தெரு 10 7) புதுத்தெரு 4 8) ஜலகண்டாபுரம் மெயின் ரோடு
3	வார்டின் சராசரி மக்கள் தொகை	1679
4	இவ்வார்டில் உள்ள கட்டடங்களின் எண்கள் (தெருவாரியாக) (400)	தெருவின் பெயர் : நல்லகிணறு தெரு கட்டிட எண். 1 முதல் - 11 எண்ணிக்கை தெருவின் பெயர் : புதுத்தெரு- 1 கட்டிட எண். 1 முதல் - 52 எண்ணிக்கை தெருவின் பெயர் : புதுத்தெரு 2 கட்டிட எண். 1 முதல் - 27 எண்ணிக்கை தெருவின் பெயர் : பெத்தான் நஞ்சப்பமுதலி தெரு கட்டிட எண். 1 முதல்- 103 எண்ணிக்கை மற்றும் வரிவிதிக்கப்படாத கட்டிடம் =2 எண்ணிக்கை தெருவின் பெயர் : அத்தியப்ப சின்னதம்பி தெரு கட்டிட எண். 1 முதல் - 4 எண்ணிக்கை தெருவின் பெயர் : புதுத்தெரு 10 கட்டிட எண். 1 முதல் - 20 எண்ணிக்கை தெருவின் பெயர் : புதுத்தெரு 4 கட்டிட எண். 1 முதல் -16 எண்ணிக்கை தெருவின் பெயர் : ஜலகண்டாபுரம் மெயின் ரோடு கட்டிட எண்.1 முதல்- 163 எண்ணிக்கை மற்றும் வரிவிதிக்கப்படாத கட்டிடம் = 2 எண்ணிக்கை மொத்த கட்டிடங்கள் = 400

5	இவ்வாட்டில் உள்ள வீடுகளின் எண்ணிக்கை (தெருவாரியாக) (400)	<p>நல்லகிணறு தெரு = 11 எண்ணிக்கை $1-11=11$ புதுத்தெரு- 1 = 52 எண்ணிக்கை $1-52=52$ புதுத்தெரு 2 = 27 எண்ணிக்கை $1-13=13, 15-27=13, 29=1$ பெத்தான் நஞ்சப்பமுதலி தெரு = 105 எண்ணிக்கை $1-51=51, 57-79=23, 91-119 =29$ மற்றும் வரிவிதிக்கப்படாத வீடுகள் = 2 அத்தியப்ப சின்னதம்பி தெரு = 4 எண்ணிக்கை $1-4=4,$ புதுத்தெரு 10 = 20 எண்ணிக்கை $1-1=20$ புதுத்தெரு 4 = 16 எண்ணிக்கை $1-16=16$ ஐலகண்டாபுரம் ரோடு = 165 எண்ணிக்கை $1-5=5, 5-E=1, 6-7=2, 8-A=1, 9=1, 9-A=1, 10-E=1,$ $11=1, 11-A=1, 11- B=1, 12-14=3, 14-A=1, 16=1,$ $19-20=2, 20-A=1, 20-E=1, 21-24=4, 22-E=1,$ $25-A=1, 25-E=1, 26-E=1, 27-E=1, 28-32=5,$ $29-A=1, 32-A=1, 34-58=25, 58-A=1, 58-E=1, 61=1,$ $62-E=1, 63-69=7, 71-98=28, 101-159=59$ மற்றும் வரிவிதிக்கப்படாத வீடுகள் = 2</p>
6	இவ்வாட்டின் எல்லைகள்	
	வடக்கு	வார்டு எண் 5 ஐலகண்டாபுரம் ரோடு
	கிழக்கு	வார்டு எண். 8 செம்மூஞ்சி சித்த முதலி தெரு
	தெற்கு	வார்டு எண் 12 புதுத் தெரு-2
	மேற்கு	வார்டு எண். 10 புதுத்தெரு -9
7	இவ்வாட்டின் மொத்த மக்கள் தொகை	1526
8	தாரமங்கலம் உள்ளாட்சி அமைப்பில் உள்ள இவ்வாட்டின் மக்கள் தொகை ஒரு வாட்டின் சராசரி மக்கள் தொகையை விட குறைவாகவோ/கூடுதலாகவோ இருப்பின் அதற்கான காரணம்	-
9	குறிப்பு	-

இடம் : தாரமங்கலம்

தேதி :


சீ. இராஜவிஜயகணேசன்
செயல் அலுவலர் (பொ.)
தாரமங்கலம் தேர்வுநிலை பேரூராட்சி
சேலம் மாவட்டம்

படிவம்
இணைப்பு-2(ஈ)

நகர்ப்புறம்

(பேரூராட்சி)

வரைவு வார்டு மறுவரையறைக்கான (Delimitation) அறிக்கை

மாவட்டத்தின் பெயர்:

சேலம்


பேரூராட்சியின் பெயர்:

தாரமங்கலம்

1	வார்டு எண்	10
2	இவ்வார்டில் உள்ளடங்கிய பகுதிகளின் பெயர்கள்	1) மண்ணுடையார் தெரு 2) காரைக்காட்டு மாரியம்மன் கோவில் தெரு 3) வடக்குகாரைகாட்டு வெள்ளாளர் தெரு 4) காரைக்காட்டு வெள்ளாளர் தெரு 5) கிழக்கு கணக்கர் தெரு 6) ஜலகண்டாபுரம் மெயின்ரோடு 7) புதுத்தெரு 9
3	வார்டின் சராசரி மக்கள் தொகை	1679
4	இவ்வார்டில் உள்ள கட்டிடங்களின் எண்கள் (தெருவாரியாக) (425)	தெருவின் பெயர் : மண்ணுடையார் தெரு கட்டிட எண்.1 முதல்- 36 எண்ணிக்கை மற்றும் வரிவிதிக்கப்படாத கட்டிடம் =1 எண்ணிக்கை தெருவின் பெயர் : காரைக்காட்டு மாரியம்மன் கோவில் தெரு கட்டிட எண்.1 முதல்- 36 எண்ணிக்கை வரிவிதிக்கப்படாத கட்டிடம் =1 எண்ணிக்கை தெருவின் பெயர் : வடக்கு காரைகாட்டு வெள்ளாளர் தெரு கட்டிட எண்.1 முதல்- 42 எண்ணிக்கை வரிவிதிக்கப்படாத கட்டிடம் =1 எண்ணிக்கை தெருவின் பெயர் : காரைக்காட்டு வெள்ளாளர் தெரு கட்டிட எண்.1 முதல்- 5 எண்ணிக்கை தெருவின் பெயர் : கிழக்கு கணக்கர் தெரு கட்டிட எண்.1 முதல்- 29 எண்ணிக்கை மற்றும் வரிவிதிக்கப்படாத கட்டிடம் =1 எண்ணிக்கை தெருவின் பெயர் : ஜலகண்டாபுரம் மெயின்ரோடு கட்டிட எண்.1 முதல்- 191 எண்ணிக்கை மற்றும் வரிவிதிக்கப்படாத கட்டிடம் =1 எண்ணிக்கை தெருவின் பெயர் : புதுத்தெரு 9 கட்டிட எண்.1 முதல்- 80 எண்ணிக்கை மற்றும் வரிவிதிக்கப்படாத கட்டிடம் =1 எண்ணிக்கை மொத்த கட்டிடங்கள் = 425
5	இவ்வார்டில் உள்ள வீடுகளின் எண்ணிக்கை (தெருவாரியாக) (425)	மண்ணுடையார் தெரு = 37 எண்ணிக்கை 3-9=7, 11=1, 14-37=24, 39-42=4 மற்றும் வரிவிதிக்கப்படாத வீடுகள் = 1 காரைக்காட்டு மாரியம்மன் கோவில் தெரு = 37 எண்ணிக்கை 1-24=24, 26A-26D=4, 27-34=8, மற்றும் வரிவிதிக்கப்படாத வீடுகள் = 1 வடக்கு காரைகாட்டு வெள்ளாளர் தெரு = 37 எண்ணிக்கை 1-33=33, 35B-35D=3, 36-41=6 மற்றும் வரிவிதிக்கப்படாத வீடுகள் = 1 காரைக்காட்டு வெள்ளாளர் தெரு = 5 எண்ணிக்கை 1-5 =5 கிழக்கு கணக்கர் தெரு = 30 எண்ணிக்கை 1-29=29 மற்றும் வரிவிதிக்கப்படாத வீடுகள் = 1

5	இவ்வார்டில் உள்ள வீடுகளின் எண்ணிக்கை (தெருவாரியாக) (425)	ஜலகண்டாபுரம் மெயின்ரோடு 1- 192 1-63=63, 64A-123=60, 126-193=68, மற்றும் வரிவிதிக்கப்படாத வீடுகள் = 1 புதுத்தெரு 9 = 81 எண்ணிக்கை 1-11=11, 11-C1=1, 24-A=1, 25=1, 25-B=1, 25-C=1, 26=1, 26-A=1, 27=1, 27-B=1, 27-D=1, 27-D1=1, 27-G=1, 28A-28C=3, 28D1-28D6=6, 29-76=48 மற்றும் வரிவிதிக்கப்படாத வீடுகள் = 1
6	இவ்வார்டின் எல்லைகள்	
	வடக்கு	வார்டு எண். 5 காரைக்காட்டு வெள்ளாளர் தெரு
	கிழக்கு	வார்டு எண்.9 ஜலகண்டாபுரம் மெயின் ரோடு
	தெற்கு	வார்டு எண். 11 முனியகவுண்டன் வளவு
	மேற்கு	வார்டு எண். 11 கோழிக்கட்டானூர்
7	இவ்வார்டின் மொத்த மக்கள் தொகை	1621
8	தாரமங்கலம் உள்ளாட்சி அமைப்பில் உள்ள இவ்வார்டின் மக்கள் தொகை ஒரு வார்டின் சராசரி மக்கள் தொகையை விட குறைவாகவோ/கூடுதலாகவோ இருப்பின் அதற்கான காரணம்	-
9	குறிப்பு	-

இடம் : தாரமங்கலம்
தேதி :


சீ. இராஜவிஜயகணேசன்
செயல் அலுவலர் (பொ.)
தாரமங்கலம் தேர்வுநிலை பேரூராட்சி
சேலம் மாவட்டம்

படிவம்
இணைப்பு-2(ஈ)

நகர்ப்புறம்

(பேரூராட்சி)

வரைவு வார்டு மறுவரையறைக்கான (Delimitation) அறிக்கை

மாவட்டத்தின் பெயர்:

சேலம்


பேரூராட்சியின் பெயர்:

தாரமங்கலம்

1	வார்டு எண்	11
2	இவ்வார்டில் உள்ளடங்கிய பகுதிகளின் பெயர்கள்	1) ஆணை கவுண்டன் வளவு 2) முத்துக்கவுண்டன் வளவு 3) மோட்டுப்பட்டி ரோடு 4) நரியாம்பட்டி வளவு 5) கோழிக்காட்டானூர் 6) முனியகவுண்டன்வளவு 7) எம்.ஜி.ஆர்.காலனி
3	வார்டின் சராசரி மக்கள் தொகை	1679
4	இவ்வார்டில் உள்ள கட்டடங்களின் எண்கள் (தெருவாரியாக) (475)	தெருவின் பெயர் :ஆணை கவுண்டன் வளவு கட்டிட எண். 1 முதல் - 52 எண்ணிக்கை மற்றும் வரிவிதிக்கப்படாத கட்டிடம் =1 தெருவின் பெயர் :முத்துக்கவுண்டன் வளவு கட்டிட எண். 1 முதல் - 25 எண்ணிக்கை தெருவின் பெயர் :மோட்டுப்பட்டி ரோடு கட்டிட எண். 1 முதல் -100 எண்ணிக்கை மற்றும் வரிவிதிக்கப்படாத கட்டிடம் =2 தெருவின் பெயர் :நரியாம்பட்டி வளவு கட்டிட எண். 1 முதல் - 34 எண்ணிக்கை தெருவின் பெயர் :கோழிக்காட்டானூர் கட்டிட எண். 1 முதல் - 55 எண்ணிக்கை தெருவின் பெயர் :முனியகவுண்டன்வளவு கட்டிட எண். 1 முதல் -45 எண்ணிக்கை தெருவின் பெயர் :எம்.ஜி.ஆர்.காலனி கட்டிட எண். 1 முதல் - 161 எண்ணிக்கை மொத்த கட்டிடங்கள் = 475
5	இவ்வார்டில் உள்ள வீடுகளின் எண்ணிக்கை (தெருவாரியாக) (475)	ஆணை கவுண்டன் வளவு = 53 எண்ணிக்கை 1-29=29, 31A=1, 32-49=18, 50A-50D=4, மற்றும் வரிவிதிக்கப்படாத வீடுகள் = 1 முத்துக்கவுண்டன் வளவு = 25 எண்ணிக்கை 1-25=25 மோட்டுப்பட்டி ரோடு = 102எண்ணிக்கை 1-69=69, 70A=1, 71A-71F=6, 72B=1, 74-96=23, மற்றும் வரிவிதிக்கப்படாத வீடுகள் = 2 நரியாம்பட்டி வளவு = 34 எண்ணிக்கை 1-34 = 34 Nos கோழிக்காட்டானூர் = 55 எண்ணிக்கை 1-19=19, 20A-20D=4, 21-44=24, 46-53=8, முனியகவுண்டன்வளவு = 45 எண்ணிக்கை 1-38=38, 39A=1, 39D=1, 41-45=5, எம்.ஜி.ஆர்.காலனி = 161 எண்ணிக்கை 1-94=94, 96-132=37, 133B-133D=3, 135A=1, 136-159=24,

6	இவ்வாட்டின் எல்லைகள்	
	வடக்கு	வார்டு எண்.10 ஜலகண்டாபுரம் மெயின் ரோடு
	கிழக்கு	வார்டு எண்.12 புதுத் தெரு-8
	தெற்கு	வார்டு எண்.14 எம்ஜிஆர் காலனி மற்றும் வார்டு எண்17. கீழ்சின்னாகவுண்டம்பட்டி
	மேற்கு	ஆரூர்பட்டி ஊராட்சி
7	இவ்வாட்டின் மொத்த மக்கள் தொகை	1812
8	தாரமங்கலம் உள்ளாட்சி அமைப்பில் உள்ள இவ்வாட்டின் மக்கள் தொகை ஒரு வாட்டின் சராசரி மக்கள் தொகையை விட குறைவாகவோ/கூடுதலாகவோ இருப்பின் அதற்கான காரணம்	-
9	குறிப்பு	-

இடம் : தாரமங்கலம்
தேதி :


 சீ. இராஜவிஜயகணேசன்
 செயல் அலுவலர் (பொ.)
 தாரமங்கலம் தேர்வுநிலை பேரூராட்சி
 சேலம் மாவட்டம்

படிவம்
இணைப்பு-2(ஈ)

நகர்ப்புறம்

(பேரூராட்சி)

வரைவு வார்டு மறுவரையறைக்கான (Delimitation) அறிக்கை

மாவட்டத்தின் பெயர்:

சேலம்


பேரூராட்சியின் பெயர்:

தாரமங்கலம்

1	வார்டு எண்	12
2	இவ்வார்டில் உள்ளடங்கிய பகுதிகளின் பெயர்கள்	1) புதுத்தெரு 1 2) புதுத்தெரு 2 3) புதுத்தெரு 3 4) புதுத்தெரு 5 5) புதுத்தெரு 6 6) புதுத்தெரு 7 7) புதுத்தெரு 8
3	வார்டின் சராசரி மக்கள் தொகை	1679
4	இவ்வார்டில் உள்ள கட்டிடங்களின் எண்கள் (தெருவாரியாக) (435)	தெருவின் பெயர் :புதுத்தெரு 1 கட்டிட எண். 1 முதல் - 144 எண்ணிக்கை மற்றும் வரிவிதிக்கப்படாத கட்டிடம் =3 எண்ணிக்கை தெருவின் பெயர் :புதுத்தெரு 2 கட்டிட எண். 1 முதல் - 203 எண்ணிக்கை மற்றும் வரிவிதிக்கப்படாத கட்டிடம் =5 எண்ணிக்கை தெருவின் பெயர் :புதுத்தெரு 3 கட்டிட எண். 1 முதல் - 42 எண்ணிக்கை மற்றும் வரிவிதிக்கப்படாத கட்டிடம் =1 எண்ணிக்கை தெருவின் பெயர் :புதுத்தெரு 5 கட்டிட எண். 1 முதல் -15 எண்ணிக்கை தெருவின் பெயர் :புதுத்தெரு 6 கட்டிட எண். 1 முதல் -11 எண்ணிக்கை தெருவின் பெயர் :புதுத்தெரு 7 கட்டிட எண். 1 முதல் -2 எண்ணிக்கை தெருவின் பெயர் :புதுத்தெரு 8 கட்டிட எண். 1 முதல் -9 எண்ணிக்கை மொத்த கட்டிடங்கள் = 435
5	இவ்வார்டில் உள்ள வீடுகளின் எண்ணிக்கை (தெருவாரியாக) (435)	புதுத்தெரு 1 = 147 எண்ணிக்கை 1-3=3, 5=1, 6=1, 7=1, 8/b=1, 8=1, 8a=1, 10=1, 11=1, 12c=1, 12b=1, 12a=1, 12=1, 32=1, 13=1, 18=1, 19=1, 21=1, 22=1, 23=1, 25=1, 28=1, 29=1, 30a=1, 31=1, 33=1, 34=1, 35=1, 45=1, 48=1, 51-104=54, 108-115=8, 121=1, 123-171=49 மற்றும் வரிவிதிக்கப்படாத வீடுகள் = 3 புதுத்தெரு 2 = 208 எண்ணிக்கை 1-84=84, 86B=1, 87C=1, 88-142=55, 143A=1, 144-204=61, மற்றும் வரிவிதிக்கப்படாத வீடுகள் = 5
5	இவ்வார்டில் உள்ள வீடுகளின் எண்ணிக்கை (தெருவாரியாக) (435)	புதுத்தெரு 3 = 43 எண்ணிக்கை 1-27=27, 28D-28F=3, 29B=1, 30-41=11, மற்றும் வரிவிதிக்கப்படாத வீடுகள் = 1 புதுத்தெரு 5 = 15 எண்ணிக்கை 1-15=15 புதுத்தெரு 6 = 11 எண்ணிக்கை 1-11=11 புதுத்தெரு 7 = 2 எண்ணிக்கை 1-2=2 புதுத்தெரு 8 = 9 எண்ணிக்கை 1-9=9

6	இவ்வாட்டின் எல்லைகள்	
	வடக்கு	வார்டு எண்.9 புதுத்தெரு -4
	கிழக்கு	வார்டு எண். 8 செம்முஞ்சி சித்த முதலி தெரு
	தெற்கு	வார்டு எண்.13 மேற்கு ரதவீதி
	மேற்கு	வார்டு எண்.11முனிய கவுண்டன் வளவு
7	இவ்வாட்டின் மொத்த மக்கள் தொகை	1660
8	தாரமங்கலம் உள்ளாட்சி அமைப்பில் உள்ள இவ்வாட்டின் மக்கள் தொகை ஒரு வாட்டின் சராசரி மக்கள் தொகையை விட குறைவாகவோ/கூடுதலாகவோ இருப்பின் அதற்கான காரணம்	-
9	குறிப்பு	-

இடம் : தாரமங்கலம்
தேதி :


 ச. இராஜவிஜயகணேசன்
 செயல் அலுவலர் (பொ.)
 தாரமங்கலம் தேர்வுநிலை பேரூராட்சி
 சேலம் மாவட்டம்

படிவம்
இணைப்பு-2(ஈ)

நகர்ப்புறம்

(பேரூராட்சி)

வரைவு வார்டு மறுவரையறைக்கான (Delimitation) அறிக்கை

மாவட்டத்தின் பெயர்:

சேலம்


பேரூராட்சியின் பெயர்:

தாரமங்கலம்

1	வார்டு எண்	13
2	இவ்வார்டில் உள்ளடங்கிய பகுதிகளின் பெயர்கள்	1) காதையாம்பட்டி அப்பாவுமுதலி தெரு 2) சன்னதி தெரு 3) மேற்கு ரத வீதி 4) தெற்கு ரத வீதி 5) பவானி கந்தப்ப முதலி தெரு 6) கிழக்கத்தி குப்பண்ண முதலி தெரு 7) மொட்டைய மாரிமுத்து தெரு 8)ரட்டுக்கார குமர முதலி தெரு 9)குள்ளமுத்து குருநாத முதலிதெரு 10)அத்தியப்ப ராமசாமி தெரு
3	வார்டின் சராசரி மக்கள் தொகை	1679
4	இவ்வார்டில் உள்ள கட்டடங்களின் எண்கள் (தெருவாரியாக) (405)	தெருவின் பெயர் :காதையாம்பட்டி அப்பாவுமுதலி தெரு கட்டிட எண். 1 முதல் - 34 எண்ணிக்கை தெருவின் பெயர் :சன்னதி தெரு கட்டிட எண். 1 முதல் - 70 எண்ணிக்கை மற்றும் வரிவிதிக்கப்படாத கட்டிடம் =1 எண்ணிக்கை தெருவின் பெயர் :மேற்கு ரத வீதி கட்டிட எண். 1 முதல் - 75 எண்ணிக்கை மற்றும் வரிவிதிக்கப்படாத கட்டிடம் =1 எண்ணிக்கை தெருவின் பெயர் :தெற்கு ரத வீதி கட்டிட எண். 1 முதல் - 72 எண்ணிக்கை தெருவின் பெயர் :பவானி கந்தப்ப முதலி தெரு கட்டிட எண். 1 முதல் - 12 எண்ணிக்கை தெருவின் பெயர் :கிழக்கத்தி குப்பண்ண முதலி தெரு கட்டிட எண். 1 முதல் - 16 எண்ணிக்கை
4	இவ்வார்டில் உள்ள கட்டடங்களின் எண்கள் (தெருவாரியாக) (405)	தெருவின் பெயர் :மொட்டைய மாரிமுத்து தெரு கட்டிட எண். 1 முதல் - 38 எண்ணிக்கை மற்றும் வரிவிதிக்கப்படாத கட்டிடம் =1 எண்ணிக்கை தெருவின் பெயர் :ரட்டுக்கார குமர முதலி தெரு கட்டிட எண். 1 முதல் - 34 எண்ணிக்கை மற்றும் வரிவிதிக்கப்படாத கட்டிடம் =1 எண்ணிக்கை தெருவின் பெயர் :குள்ளமுத்து குருநாத முதலிதெரு கட்டிட எண். 1 முதல் - 25 எண்ணிக்கை தெருவின் பெயர் :அத்தியப்ப ராமசாமி தெரு கட்டிட எண். 1 முதல் - 25 எண்ணிக்கை மொத்த கட்டிடங்கள் = 405
5	இவ்வார்டில் உள்ள வீடுகளின் எண்ணிக்கை (தெருவாரியாக) (405)	காதையாம்பட்டி அப்பாவுமுதலி தெரு = 34 எண்ணிக்கை 1-34=34 சன்னதி தெரு = 71 எண்ணிக்கை 1B3=1, 3A=1, 4-41=38, 43A-43C=3, 45-57=13, 59-70B=14 மற்றும் வரிவிதிக்கப்படாத வீடுகள் = 1 மேற்கு ரத வீதி = 76 எண்ணிக்கை 1 =1, 2=1, 4-6=3, 8-11=4, 13-15=3, 17-19=3, 21-30=10, 33-38=6, 44-48=5, 51-89A=39 மற்றும் வரிவிதிக்கப்படாத வீடுகள் = 1

5	இவ்வாட்டில் உள்ள வீடுகளின் எண்ணிக்கை (தெருவாரியாக) (405)	<p>தெற்கு ரத வீதி = 72 எண்ணிக்கை $1=1, 3-18=16, 20=1, 22=1, 24-32=9, 34-48=15,$ $50-52=3, 54-61=8, 67-1=1, 62-78=16 = 71$ மற்றும் வரிவிதிக்கப்படாத வீடுகள் = 1 பவானி கந்தப்ப முதலி தெரு = 12 எண்ணிக்கை $1-12=12$ கிழக்கத்தி குப்பண்ண முதலி தெரு = 16 எண்ணிக்கை $1-16=16$ மொட்டைய மாரிமுத்து தெரு = 39 எண்ணிக்கை $1-4=4, 6-14=9, 15-1=1, 15-1-2=1, 16-39=23$ = 38 மற்றும் வரிவிதிக்கப்படாத வீடுகள் = 1 ரட்டுக்கார குமர முதலி தெரு = 35 எண்ணிக்கை $1-16=16, 18A=1, 19-24=6, 26A-26B=2, 28-37=9$ = 34 மற்றும் வரிவிதிக்கப்படாத வீடுகள் = 1 குள்ளமுத்து குருநாத முதலிதெரு = 25 எண்ணிக்கை $1-14=14, 15A=1, 16-25=10$ அத்தியப்ப ராமசாமி தெரு = 5 எண்ணிக்கை $1-17=17, 18B-18F=5, 20-22=3$</p>
6	இவ்வாட்டின் எல்லைகள்	
	வடக்கு	வார்டு எண்.8 சன்னதி தெரு
	கிழக்கு	வார்டு எண் .14 சங்ககிரி மெயின் ரோடு
	தெற்கு	வார்டு எண் .15 மடம் சந்து
	மேற்கு	வார்டு எண்.12புதுத்தெரு-2
7	இவ்வாட்டின் மொத்த மக்கள் தொகை	1545
8	தாரமங்கலம் உள்ளாட்சி அமைப்பில் உள்ள இவ்வாட்டின் மக்கள் தொகை ஒரு வாட்டின் சராசரி மக்கள் தொகையை விட குறைவாகவோ/கூடுதலாகவோ இருப்பின் அதற்கான காரணம்	-
9	குறிப்பு	-

இடம் : தாரமங்கலம்
தேதி :


சீ. இராஜவிஜயகணேசன்
செயல் அலுவலர் (பொ.,)
தாரமங்கலம் தேர்வுநிலை பேரூராட்சி
சேலம் மாவட்டம்

படிவம்
இணைப்பு-2(ஈ)

நகர்ப்புறம்

(பேரூராட்சி)

வரைவு வார்டு மறுவரையறைக்கான (Delimitation) அறிக்கை

மாவட்டத்தின் பெயர்:

சேலம்

பேரூராட்சியின் பெயர்:

தாரமங்கலம்

1	வார்டு எண்	14
2	இவ்வார்டில் உள்ளடங்கிய பகுதிகளின் பெயர்கள்	1) சங்ககிரி மெயின் ரோடு 2) கிழக்கு பாவடி தெரு 3) தாய் சித்தமுதலி தெரு 4) கிழக்கு பாவடி புது தெரு 5) புலவன் சந்து 6) சொக்கபாட்டன் அம்பாயிரம் தெரு 7) பாவடி வெங்கட்டமுதலி சந்து 8) பாவடி பெரியண்ண முதலி சந்து 9) சிக்காண்டி லட்சுமண முதலி தெரு 10) வீரப்பன் செட்டி தெரு 11) பாவடி ராஜமுதலி தெரு 12) பாப்பம்பாடி கந்தப்பன் முதலி தெரு 13) சாத்தப்பன் முதலி தெரு 14) சரவண குப்பண்ண முதலி சந்து 15) வண்ணார தெரு 16) கிழக்குபாவடி 17) வேலாயுத முதலி தெரு 18) கா.கோ.ஆறுமுக முதலி தெரு 19) பாவடி ஆறுமுக முதலி தெரு
3	வார்டின் சராசரி மக்கள் தொகை	1679
4	இவ்வார்டில் உள்ள கட்டடங்களின் எண்கள் (தெருவாரியாக) (400)	தெருவின் பெயர் : சங்ககிரி மெயின் ரோடு கட்டிட எண். 1 முதல் -14 எண்ணிக்கை தெருவின் பெயர் : கிழக்கு பாவடி தெரு கட்டிட எண். 1 முதல் - 69 எண்ணிக்கை மற்றும் வரிவிதிக்கப்படாத கட்டிடம் = 2 எண்ணிக்கை தெருவின் பெயர் : தாய் சித்தமுதலி தெரு கட்டிட எண். 1 முதல் - 7 எண்ணிக்கை தெருவின் பெயர் : கிழக்கு பாவடி புது தெரு கட்டிட எண். 1 முதல் - 16 எண்ணிக்கை தெருவின் பெயர் : புலவன் சந்து கட்டிட எண். 1 முதல் - 32 எண்ணிக்கைமற்றும் வரிவிதிக்கப்படாத கட்டிடம் =1 எண்ணிக்கை தெருவின் பெயர் : சொக்கபாட்டன் அம்பாயிரம் தெரு கட்டிட எண். 1 முதல் - 5 எண்ணிக்கை தெருவின் பெயர் : பாவடி வெங்கட்டமுதலி சந்து கட்டிட எண். 1 முதல் - 14 எண்ணிக்கை தெருவின் பெயர் : பாவடி பெரியண்ண முதலி சந்து கட்டிட எண். 1 முதல் - 28 எண்ணிக்கை மற்றும் வரிவிதிக்கப்படாத கட்டிடம் =1 எண்ணிக்கை தெருவின் பெயர் : சிக்காண்டி லட்சுமண முதலி தெரு கட்டிட எண். 1 முதல் - 20 எண்ணிக்கை தெருவின் பெயர் : வீரப்பன் செட்டி தெரு கட்டிட எண். 1 முதல் - 7 எண்ணிக்கை

4	இவ்வாட்டில் உள்ள கட்டடங்களின் எண்கள் (தெருவாரியாக) (400)	<p>தெருவின் பெயர் : பாவடி ராஜமுதலி தெரு கட்டிட எண். 1 முதல் - 19 எண்ணிக்கை மற்றும் வரிவிதிக்கப்படாத கட்டிடம் =1 எண்ணிக்கை தெருவின் பெயர் : பாப்பம்பாடி கந்தப்பன் முதலி தெரு கட்டிட எண். 1 முதல் - 12 எண்ணிக்கை தெருவின் பெயர் : சாத்தப்பன் முதலி தெரு கட்டிட எண். 1 முதல் - 10 எண்ணிக்கை தெருவின் பெயர் : சரவண குப்புசாமி முதலி சந்து கட்டிட எண். 1 முதல் - 37 எண்ணிக்கை மற்றும் வரிவிதிக்கப்படாத கட்டிடம் =1 எண்ணிக்கை தெருவின் பெயர் : வண்ணார தெரு கட்டிட எண். 1 முதல் - 15 எண்ணிக்கை தெருவின் பெயர் : கிழக்குபாவடி கட்டிட எண். 1 முதல் - 41 எண்ணிக்கை மற்றும் வரிவிதிக்கப்படாத கட்டிடம் =1 எண்ணிக்கை தெருவின் பெயர் : வேலாயுத முதலி தெரு கட்டிட எண். 1 முதல் - 15 எண்ணிக்கை தெருவின் பெயர் : கா.கோ.ஆறுமுக முதலி தெரு - கட்டிட எண். 1 முதல் - 14 எண்ணிக்கை தெருவின் பெயர் : பாவடி ஆறுமுக முதலி தெரு கட்டிட எண். 1 முதல் - 18 எண்ணிக்கை மொத்த கட்டிடங்கள் = 400</p>
5	இவ்வாட்டில் உள்ள வீடுகளின் எண்ணிக்கை (தெருவாரியாக) (400)	<p>சங்ககிரி மெயின் ரோடு = 14 எண்ணிக்கை 1-14=14 கிழக்கு பாவடி தெரு = 71 எண்ணிக்கை 1-7=7, 7A=1, 9=1, 12-17=6, 16E=1, 19-29=11, 31-32=2, 34-36=3, 39-40=2, 42-44=3, 45A-45F=6, 47A=1, 47B=1, 48=1, 49A=1, 50A=1, 50B=1, 50C=1, 51B=1, 51A=1, 51-58=8, 59B=1, 59A=1, 60E=1, 62-66=5, 70A=1 = 69 மற்றும் வரிவிதிக்கப்படாத வீடுகள் = 2 தாய் சித்தமுதலி தெரு = 7 எண்ணிக்கை 1-7=7 கிழக்கு பாவடி புது தெரு = 16 எண்ணிக்கை 1-16=16 புலவன் சந்து = 33 எண்ணிக்கை 1-32 =32 மற்றும் வரிவிதிக்கப்படாத வீடுகள் = 1</p>
5	இவ்வாட்டில் உள்ள வீடுகளின் எண்ணிக்கை (தெருவாரியாக)	<p>சொக்கபாட்டன் அம்பாயிரம் தெரு = 5 எண்ணிக்கை 1-5=5 பாவடி வெங்கட்டமுதலி சந்து = 14 எண்ணிக்கை 1-14=14 பாவடி பெரியண்ண முதலி சந்து = 29 எண்ணிக்கை 1-28 = 28 மற்றும் வரிவிதிக்கப்படாத வீடுகள் = 1 சிக்காண்டி லட்சுமண முதலி தெரு = 20 எண்ணிக்கை 1-20 = 20 வீரப்பன் செட்டி தெரு = 7 எண்ணிக்கை 1-7=7 பாவடி ராஜமுதலி தெரு = 20 எண்ணிக்கை 1-19 = 19 மற்றும் வரிவிதிக்கப்படாத வீடுகள் = 1 பாப்பம்பாடி கந்தப்பன் முதலி தெரு = 12 எண்ணிக்கை 1-12=12 சாத்தப்பன் முதலி தெரு = 10 எண்ணிக்கை 1-10=10 சரவண குப்பண்ண முதலி சந்து = 38 எண்ணிக்கை 1-20=20, 22-38=17 மற்றும் வரிவிதிக்கப்படாத வீடுகள் = 1</p>

5	இவ்வாட்டில் உள்ள வீடுகளின் எண்ணிக்கை (தெருவாரியாக)	வண்ணார தெரு 1-15 1-15=15 கிழக்குபாவடி 1-42 1A=1,1/1=1, 2=1, 2A=1, 2B=1, 2C=1, 4=1, 4A=1, 5=1, 6=1, 6A=1, 7=1, 9=1, 9A=1, 10=1, 12B=1, 12=1, 11A=1,12C=1, 13-34=22 மற்றும் வரிவிதிக்கப்படாத வீடுகள் = 1 வேலாயுத முதலி தெரு 1-15 1-15=15 கா.கோ.ஆறுமுக முதலி தெரு - 1-14 1-14=14 பாவடி ஆறுமுக முதலி தெரு 1-18 1-12=12, 13A=1, 14-18=5 = 18
6	இவ்வாட்டின் எல்லைகள்	
	வடக்கு	வார்டு எண்.7 சூரமங்கலம் ரோடு
	கிழக்கு	குருக்குப்பட்டி ஊராட்சி
	தெற்கு	வார்டு எண். 18 கஞ்சா ராமலிங்க முதலி தெரு
	மேற்கு	வார்டு எண்.15 சங்ககிரி மெயின் ரோடு
7	இவ்வாட்டின் மொத்த மக்கள் தொகை	1526
8	தாரமங்கலம் உள்ளாட்சி அமைப்பில் உள்ள இவ்வாட்டின் மக்கள் தொகை ஒரு வாட்டின் சராசரி மக்கள் தொகையை விட குறைவாகவோ/கூடுதலாகவோ இருப்பின் அதற்கான காரணம்	-
9	குறிப்பு	-

இடம் : தாரமங்கலம்
தேதி :


சீ. இராஜவிஜயகணேசன்
செயல் அலுவலர் (பொ.)
தாரமங்கலம் தேர்வுநிலை பேரூராட்சி
சேலம் மாவட்டம்

படிவம்
இணைப்பு-2(ஈ)

நகர்ப்புறம்

(பேரூராட்சி)

வரைவு வார்டு மறுவரையறைக்கான (Delimitation) அறிக்கை

மாவட்டத்தின் பெயர்:

சேலம்

பேரூராட்சியின் பெயர்:

தாரமங்கலம்

1	வார்டு எண்	15
2	இவ்வார்டில் உள்ளடங்கிய பகுதிகளின் பெயர்கள்	1) சங்ககிரி மெயின் ரோடு 2) ஆதிதிராவிடர் தெரு 3) கந்தசாமி கோவில் தெரு 4) ஜம்புலிங்க தெரு 5) மீனாட்சி குப்பண்ணை முதலி தெரு 6) சின்ராஜு பெரியண்ணை முதலி தெரு 7) கந்தவேல் முத்துமுதலி தெரு 8) முத்துகுமாரசாமி முதலி தெரு 9) அத்தாணி மாரிமுத்து முதலி தெரு 10) வடக்கு தெரு 11) சக்தி மாரியம்மன் கோவில் சந்து 12) மடம் சந்து 13) அம்பேத்கர் நகர் 14) காட்டுர் காட்டுக்கொட்டாய்
3	வார்டின் சராசரி மக்கள் தொகை	1679
4	இவ்வார்டில் உள்ள கட்டடங்களின் எண்கள் (தெருவாரியாக)(433)	தெருவின் பெயர் : சங்ககிரி மெயின் ரோடு கட்டிட எண். 1 முதல் - 80 எண்ணிக்கை மற்றும் வரிவிதிக்கப்படாத கட்டிடம் = 2 எண்ணிக்கை தெருவின் பெயர் : ஆதிதிராவிடர் தெரு கட்டிட எண். 1 முதல் - 173 மற்றும் வரிவிதிக்கப்படாத கட்டிடம் = 3 எண்ணிக்கை தெருவின் பெயர் : கந்தசாமி கோவில் தெரு கட்டிட எண். 1 முதல் - 10 எண்ணிக்கை தெருவின் பெயர் : ஜம்புலிங்க தெரு கட்டிட எண். 1 முதல் - 13 எண்ணிக்கை தெருவின் பெயர் : மீனாட்சி குப்பண்ணை முதலி தெரு கட்டிட எண். 1 முதல் - 26 எண்ணிக்கை மற்றும் வரிவிதிக்கப்படாத கட்டிடம் = 1 எண்ணிக்கை தெருவின் பெயர் : சின்ராஜு பெரியண்ணை முதலி தெரு கட்டிட எண். 1 முதல் - 25 எண்ணிக்கை தெருவின் பெயர் : கந்தவேல் முத்துமுதலி தெரு கட்டிட எண். 1 முதல் - 16 எண்ணிக்கை
4	இவ்வார்டில் உள்ள கட்டடங்களின் எண்கள் (தெருவாரியாக)(433)	தெருவின் பெயர் : முத்துகுமாரசாமி முதலி தெரு கட்டிட எண். 1 முதல் - 15 எண்ணிக்கை தெருவின் பெயர் : அத்தாணி மாரிமுத்து முதலி தெரு கட்டிட எண். 1 முதல் - 13 எண்ணிக்கை தெருவின் பெயர் : வடக்கு தெரு - தெருவின் பெயர் : சக்தி மாரியம்மன் கோவில் சந்து கட்டிட எண். 1 முதல் - 4 எண்ணிக்கை தெருவின் பெயர் : மடம் சந்து கட்டிட எண். 1 முதல் - 22 எண்ணிக்கை தெருவின் பெயர் : அம்பேத்கர் நகர் - தெருவின் பெயர் : காட்டுர் காட்டுக்கொட்டாய் கட்டிட எண். 1 முதல் - 25 எண்ணிக்கை மொத்த கட்டிடங்கள் = 433

5	இவ்வாட்டில் உள்ள வீடுகளின் எண்ணிக்கை (தெருவாரியாக) (433)	சங்ககிரி மெயின் ரோடு = 84 எண்ணிக்கை 1-46=46, 47A=1, 48B=1, 49-72=24 மற்றும் வரிவிதிக்கப்படாத வீடுகள் = 2 ஆதிதிராவிடர் தெரு = 179 எண்ணிக்கை 1-59=59, 61-63=3, 64A-64C=3, 65-136=72 , 138- 176=39 மற்றும் வரிவிதிக்கப்படாத வீடுகள் = 3 கந்தசாமி கோவில் தெரு = 10 எண்ணிக்கை 1-10=10 ஐம்புலிங்க தெரு = 13 எண்ணிக்கை 1-13=13 மீனாட்சி குப்பண்ணை முதலி தெரு = 27 எண்ணிக்கை 1-22=22, 22A-22D=4, மற்றும் வரிவிதிக்கப்படாத வீடுகள் = 1
5	இவ்வாட்டில் உள்ள வீடுகளின் எண்ணிக்கை (தெருவாரியாக) (433)	சின்ராஜு பெரியண்ணை முதலி தெரு= 25 எண்ணிக்கை 1-25=25 கந்தவேல் முத்துமுதலி தெரு = 16 எண்ணிக்கை 1-16=16 முத்துகுமாரசாமி முதலி தெரு= 15 எண்ணிக்கை 1-15=15 அத்தாணி மாரிமுத்து முதலி தெரு = 13 எண்ணிக்கை 1-13=13 வடக்கு தெரு - சக்தி மாரியம்மன் கோவில் சந்து = 4 எண்ணிக்கை 1-4=4 மடம் சந்து = 22 எண்ணிக்கை 1-22=22 அம்பேத்கர் நகர் - காட்டுர் காட்டுக்கொட்டாய் = 25 எண்ணிக்கை 1-25=25
6	இவ்வாட்டின் எல்லைகள்	
	வடக்கு	வார்டு எண். 13 தெற்கு ரத வீதி
	கிழக்கு	வார்டு எண்.14 கந்தசாமி கோவில் சங்ககிரி மெயின் ரோடு
	தெற்கு	வார்டு எண் . 17 காட்டுர் காட்டுக் கொட்டாய்
	மேற்கு	வார்டு எண். 11 எம்ஜிஆர் காலனி
7	இவ்வாட்டின் மொத்த மக்கள் தொகை	1652
8	தாரமங்கலம் உள்ளாட்சி அமைப்பில் உள்ள இவ்வாட்டின் மக்கள் தொகை ஒரு வார்டின் சராசரி மக்கள் தொகையை விட குறைவாகவோ/கூடுதலாகவோ இருப்பின் அதற்கான காரணம்	-
9	குறிப்பு	-

இடம் : தாரமங்கலம்
தேதி :


சீ. இராஜவிஜயகணேசன்
செயல் அலுவலர் (பொ.)
தாரமங்கலம் தேர்வுநிலை பேரூராட்சி
சேலம் மாவட்டம்

படிவம்
இணைப்பு-2(ஈ)

நகர்ப்புறம்

(பேரூராட்சி)

வரைவு வார்டு மறுவரையறைக்கான (Delimitation) அறிக்கை

மாவட்டத்தின் பெயர்:

சேலம்

பேரூராட்சியின் பெயர்:

தாரமங்கலம்

1	வார்டு எண்	16
2	இவ்வார்டில் உள்ளடங்கிய பகுதிகளின் பெயர்கள்	1) எம்.ஜி.ஆர்.காலனி 2) மாதா கோவில் தெரு
3	வார்டின் சராசரி மக்கள் தொகை	1679
4	இவ்வார்டில் உள்ள கட்டடங்களின் எண்கள் (தெருவாரியாக) (474)	தெருவின் பெயர் : எம்.ஜி.ஆர்.காலனி கட்டிட எண்.1 முதல்- 456 எண்ணிக்கை மற்றும் வரிவிதிக்கப்படாத கட்டிடம் = 12 எண்ணிக்கை தெருவின் பெயர் : மாதா கோவில் தெரு கட்டிட எண். 1 முதல் - 6 எண்ணிக்கை மொத்த கட்டிடங்கள் = 474
5	இவ்வார்டில் உள்ள வீடுகளின் எண்ணிக்கை (தெருவாரியாக) (474)	எம்.ஜி.ஆர்.காலனி = 468 எண்ணிக்கை 1-213=213, 214A=1, 215-326=112, 327B-327D=3, 328-414=87, 415A=1, 415B1=1, 416-441=26, 442A-442C=3, 443-451=9 மற்றும் வரிவிதிக்கப்படாத வீடுகள் = 12 மாதா கோவில் தெரு= 6 எண்ணிக்கை 1-6=6
6	இவ்வார்டின் எல்லைகள்	
	வடக்கு	மாதா கோவில் வார்டு எண். 11 எம்ஜிஆர் காலனி
	கிழக்கு	எம்ஜிஆர் காலனி நுழைவாயில் மற்றும் வார்டு எண். 17 கீழ்சின்னாகவுண்டம்பட்டி
	தெற்கு	17வது வார்டு மேல்சின்னாகவுண்டம்பட்டி
	மேற்கு	ஆரூர்பட்டி ஊராட்சி
7	இவ்வார்டின் மொத்த மக்கள் தொகை	1808
8	தாரமங்கலம் உள்ளாட்சி அமைப்பில் உள்ள இவ்வார்டின் மக்கள் தொகை ஒரு வார்டின் சராசரி மக்கள் தொகையை விட குறைவாகவோ/கூடுதலாகவோ இருப்பின் அதற்கான காரணம்	-
9	குறிப்பு	-

இடம் : தாரமங்கலம்

தேதி :



சீ. இராஜவிஜயகணேசன்

செயல் அலுவலர் (பொ.,)

தாரமங்கலம் தேர்வுநிலை பேரூராட்சி

சேலம் மாவட்டம்

படிவம்
இணைப்பு-2(ஈ)

நகர்ப்புறம்

(பேரூராட்சி)

வரைவு வார்டு மறுவரையறைக்கான (Delimitation) அறிக்கை

மாவட்டத்தின் பெயர்:

சேலம்

பேரூராட்சியின் பெயர்:


தாரமங்கலம்

1	வார்டு எண்	17
2	இவ்வார்டில் உள்ளடங்கிய பகுதிகளின் பெயர்கள்	1) சங்ககிரி மெயின் ரோடு 2) காட்டுர் காட்டுக்கொட்டாய் 3) தெற்கு காட்டுர் காட்டுக்கொட்டாய் 4) ஏமராஜன் வளவு 5) கீழ் சின்னகவுண்டம்பட்டி 6) மேல் சின்னகவுண்டம்பட்டி 7) நரியாம்பட்டியான் வளவு
3	வார்டின் சராசரி மக்கள் தொகை	1679
4	இவ்வார்டில் உள்ள கட்டடங்களின் எண்கள் (தெருவாரியாக) (470)	தெருவின் பெயர் : சங்ககிரி மெயின் ரோடு கட்டிட எண். 1 முதல் – 20 எண்ணிக்கை தெருவின் பெயர் : காட்டுர் காட்டுக்கொட்டாய் கட்டிட எண். 1 முதல் – 48 எண்ணிக்கை மற்றும் வரிவிதிக்கப்படாத கட்டிடம் =1 எண்ணிக்கை தெற்கு காட்டுர் காட்டுக்கொட்டாய் – தெருவின் பெயர் : ஏமராஜன் வளவு கட்டிட எண். 1 முதல் – 42 எண்ணிக்கை தெருவின் பெயர் : கீழ் சின்ன கவுண்டம்பட்டி கட்டிட எண்.1 முதல் – 210 எண்ணிக்கை மற்றும் வரிவிதிக்கப்படாத கட்டிடம் = 6 எண்ணிக்கை தெருவின் பெயர் : மேல் சின்னகவுண்டம்பட்டி கட்டிட எண். 1 முதல் – 139 எண்ணிக்கை மற்றும் வரிவிதிக்கப்படாத கட்டிடம் = 4 எண்ணிக்கை நரியாம்பட்டியான் வளவு – மொத்த கட்டிடங்கள் = 470
5	இவ்வார்டில் உள்ள வீடுகளின் எண்ணிக்கை (தெருவாரியாக) (470)	சங்ககிரி மெயின் ரோடு = 20 எண்ணிக்கை 1-20=20 காட்டுர் காட்டுக்கொட்டாய் = 49 எண்ணிக்கை 1-41=41, 43B-43C=2, 44-48=5 மற்றும் வரிவிதிக்கப்படாத வீடுகள் = 1 தெற்கு காட்டுர் காட்டுக்கொட்டாய் – ஏமராஜன் வளவு = 42 எண்ணிக்கை 1-38=38, 39A-39C=3, 40A=1 கீழ் சின்ன கவுண்டம்பட்டி = 216 எண்ணிக்கை 1-136=136, 137A1=1, 138-198=61, 199A=1, 199C1=1, 201-210=10, மற்றும் வரிவிதிக்கப்படாத வீடுகள் = 6 மேல் சின்னகவுண்டம்பட்டி = 143 எண்ணிக்கை 1-79=79, 80A-80C=3, 81-134=54, 135A=1, 136-137=2, மற்றும் வரிவிதிக்கப்படாத வீடுகள் = 4 நரியாம்பட்டியான் வளவு –

6	இவ்வாட்டின் எல்லைகள்	
	வடக்கு	சக்தி மாரியம்மன் கோவில் , வார்டு எண்.15 சங்கிரி மெயின் ரோடு
	கிழக்கு	வார்டு எண்.18 கோதண்ட மாரிமுத்து முதலி தெரு
	தெற்கு	தெசவிளக்கு ஊராட்சி
	மேற்கு	ஊராட்சி ஒன்றிய துவக்கப்பள்ளி , வார்டு எண். 16 எம்ஜிஆர் காலனி
7	இவ்வாட்டின் மொத்த மக்கள் தொகை	1793
8	தாரமங்கலம் உள்ளாட்சி அமைப்பில் உள்ள இவ்வாட்டின் மக்கள் தொகை ஒரு வாட்டின் சராசரி மக்கள் தொகையை விட குறைவாகவோ/கூடுதலாகவோ இருப்பின் அதற்கான காரணம்	-
9	குறிப்பு	-

இடம் : தாரமங்கலம்

தேதி :


 சீ. இராஜவிஜயகணேசன்
 செயல் அலுவலர் (பொ.)
 தாரமங்கலம் தேர்வுநிலை பேரூராட்சி
 சேலம் மாவட்டம்

படிவம்
இணைப்பு-2(ஈ)

நகர்ப்புறம்

(பேரூராட்சி)

வரைவு வார்டு மறுவரையறைக்கான (Delimitation) அறிக்கை
மாவட்டத்தின் பெயர்: சேலம்

பேரூராட்சியின் பெயர்:

தாரமங்கலம்

1	வார்டு எண்	18
2	இவ்வார்டில் உள்ளடங்கிய பகுதிகளின் பெயர்கள்	1)சிங்காண்டி லட்சுமணமுதலி தெரு 2)கோண கைலாசம் தெரு 3)ஆண்டியப்ப முதலி தெரு 4)காட்டு மேல் வண்ணாரசந்து 5)கட்டையமுத்து முதலி தெரு 6)குப்பண்ண கைலாச முதலிதெரு 7)அம்மணி பழனியப்பமுதலி தெரு 8) பெரியசாமி முதலி தெரு 9)கந்தசாமி வண்ணார தெரு 10)ஆதிதிராவிடர் தெரு 11)மெத்தக்கடை சண்முக முதலி தெரு 12)கோதண்ட மாரிமுத்து முதலி தெரு 13)ஒட்டகுப்ப முதலி தெரு 14)காட்டுர் 15)கஞ்சா ராமலிங்க முதலி தெரு
3	வார்டின் சராசரி மக்கள் தொகை	1679
4	இவ்வார்டில் உள்ள கட்டடங்களின் எண்கள் (தெருவாரியாக) (443)	தெருவின் பெயர் : சிங்காண்டி லட்சுமணமுதலி தெரு கட்டிட எண். 1 எண்ணிக்கை தெருவின் பெயர் : கோண கைலாசம் தெரு - தெருவின் பெயர் : ஆண்டியப்ப முதலி தெரு கட்டிட எண். 1 முதல் -24 எண்ணிக்கை தெருவின் பெயர் : காட்டு மேல் வண்ணாரசந்து கட்டிட எண். 1 முதல்- 112 எண்ணிக்கை மற்றும் வரிவிதிக்கப்படாத கட்டிடம் =3 எண்ணிக்கை தெருவின் பெயர் : கட்டையமுத்து முதலி தெரு கட்டிட எண். 1 முதல்- 117 மற்றும் வரிவிதிக்கப்படாத கட்டிடம் =4 எண்ணிக்கை தெருவின் பெயர் : குப்பண்ண கைலாச முதலிதெரு கட்டிட எண். 1 முதல் - 21 எண்ணிக்கை தெருவின் பெயர் : அம்மணி பழனியப்பமுதலி தெரு கட்டிட எண். 1 முதல் - 23 எண்ணிக்கை தெருவின் பெயர் : பெரியசாமி முதலி தெரு கட்டிட எண். 1 முதல் - 10 எண்ணிக்கை

4	இவ்வாட்டில் உள்ள கட்டடங்களின் எண்கள் (தெருவாரியாக) (443)	<p>தெருவின் பெயர் : கந்தசாமி வண்ணார தெரு கட்டிட எண். 1 முதல் – 9 எண்ணிக்கை</p> <p>தெருவின் பெயர் : ஆதிதிராவிடர் தெரு கட்டிட எண். 1 முதல் – 37 எண்ணிக்கை</p> <p>தெருவின் பெயர் : மெத்தக்கடை சண்முக முதலி தெரு கட்டிட எண். 1 முதல் – 23 எண்ணிக்கை</p> <p>தெருவின் பெயர் : கோதண்ட மாரிமுத்து முதலி தெரு கட்டிட எண். 1 முதல் – 5 எண்ணிக்கை</p> <p>தெருவின் பெயர் : ஓட்டகுப்ப முதலி தெரு கட்டிட எண். 1 முதல் – 8 எண்ணிக்கை</p> <p>தெருவின் பெயர் : காட்டுர் கட்டிட எண். 1 முதல் – 14 எண்ணிக்கை</p> <p>தெருவின் பெயர் : கஞ்சா ராமலிங்க முதலி தெரு கட்டிட எண். 1 முதல் – 32 எண்ணிக்கை</p> <p>மொத்த கட்டிடங்கள் = 443</p>
5	இவ்வாட்டில் உள்ள வீடுகளின் எண்ணிக்கை (தெருவாரியாக) (443)	<p>சிங்காண்டி லட்சுமணமுதலி தெரு = 1 எண்ணிக்கை 3A=1</p> <p>கோண கைலாசம் தெரு – ஆண்டியப்ப முதலி தெரு = 24 எண்ணிக்கை 1-24=24</p> <p>காட்டு மேல் வண்ணாரசந்து = 115 எண்ணிக்கை 1-78=78, 79A-79A1=2, 80A-80D=4, 81A-81B=2, 82-107=26, மற்றும் வரிவிதிக்கப்படாத வீடுகள் = 3</p> <p>கட்டையமுத்து முதலி தெரு = 121 எண்ணிக்கை 1-97=97, 97A=1, 100A=1, 101-118=18, மற்றும் வரிவிதிக்கப்படாத வீடுகள் = 4</p> <p>குப்பண்ண கைலாச முதலிதெரு = 21 எண்ணிக்கை 1-21=21</p> <p>அம்மணி பழனியப்பமுதலி தெரு = 23 எண்ணிக்கை 1-23=23</p> <p>பெரியசாமி முதலி தெரு = 10 எண்ணிக்கை 1-10=10</p> <p>கந்தசாமி வண்ணார தெரு = 9 எண்ணிக்கை 1-7=7, 8A=1, 9A=1, ஆதிதிராவிடர் தெரு = 37 எண்ணிக்கை 1-16=16, 17A-17D=4. 18-32=15, 32A- 32B=2, மெத்தக்கடை சண்முக முதலி தெரு = 23 எண்ணிக்கை 1-19=19, 20A=1, 21A=1, 22-23=2, கோதண்ட மாரிமுத்து முதலி தெரு = 5 எண்ணிக்கை 1-5=5</p> <p>ஓட்டகுப்ப முதலி தெரு = 8 எண்ணிக்கை 1-8=8</p> <p>காட்டுர் = 14 எண்ணிக்கை 1-11=11, 12A-12C=3, கஞ்சா ராமலிங்க முதலி தெரு = 32 எண்ணிக்கை 2-17=16, 17A-17E=5, 18-26=9, 27D=1, 28A=1</p>

6	இவ்வார்டின் எல்லைகள்	
	வடக்கு	வார்டு எண். 14 புலவன் சந்து
	கிழக்கு	குருக்குப்பட்டி ஊராட்சி
	தெற்கு	தெசவிளக்கு ஊராட்சி
	மேற்கு	வார்டு எண். 17 தெற்கு காட்டுக்கொட்டாய்
7	இவ்வார்டின் மொத்த மக்கள் தொகை	1690
8	தாரமங்கலம் உள்ளாட்சி அமைப்பில் உள்ள இவ்வார்டின் மக்கள் தொகை ஒரு வார்டின் சராசரி மக்கள் தொகையை விட குறைவாகவோ/கூடுதலாகவோ இருப்பின் அதற்கான காரணம்	-
9	குறிப்பு	-

இடம் : தாரமங்கலம்
தேதி :


 சீ. இராஜவிஜயகணேசன்
 செயல் அலுவலர் (பொ.)
 தாரமங்கலம் தேர்வுநிலை பேரூராட்சி
 சேலம் மாவட்டம்