

**படிவம் - இணைப்பு - 1 (ஈ)**

**தொடர்பு முதல்நிலை பேரூராட்சி**

**வார்டு மறுவரையரை (Delimitation) செய்வதற்கான வரைவு கருத்துருவிற்கான அடிப்படை விவரங்கள்**

மாவட்டத்தின் பெயர் - சேலம்

பேரூராட்சியின் பெயர் - தொடர்பு

வ. எண்.	பேரூராட்சியின் பெயர்	2011 கணக்கெடுப்பு படி மக்கள் தொகை	நிர்ணயிக்கப்பட்ட மொத்த வார்டுகளின் எண்ணிக்கை	குடியிருப்பு கட்டிடங்களின் மொத்த எண்ணிக்கை	ஒரு வார்டின் சராசரி மக்கள் தொகை கலம்(3) / கலம்(4)	ஒரு வார்டின் சராசரி குடியிருப்பு கட்டிடங்களின் எண்ணிக்கை கலம்(5) / கலம்(4)	ஒரு வீட்டின் சராசரி மக்கள் தொகை கலம்(6) / கலம்(7)	உத்தேசிக்கப்பட்ட உள்ள வார்டின் எண்ணிக்கை	உத்தேசிக்கப்பட்டுள்ள வார்டில் உள்ள குடியிருப்பு கட்டிடங்களின் எண்ணிக்கை	உத்தேசிக்கப்பட்ட உள்ள வார்டில் மதிப்பீடு செய்யப்படும் மக்கள் தொகை கலம்(8) / கலம் (10)	மதிப்பீடு செய்யப்படும் மக்கள் தொகைக்கும் சராசரி மக்கள் தொகைக்கும் உள்ள வித்தியாசம் கலம்(11)-கலம்(6)	மதிப்பீடு செய்யப்படும் மக்கள் தொகைக்கும் சராசரி மக்கள் தொகைக்கும் உள்ள வித்தியாசத்தின் விழுக்காடு கலம்(12) / கலம்(6)	வித்தியாசத்திற்கான காரணம்	குறிப்பு
1	2	3	4	5	6	7	8	9	10	11	12	13	14	15
1	தொடர்பு	8230	15	2457	549	164	3.35	1	160	536	-13	-2.31	-	-
2								162	543	-6	-1.03			
3								149	499	-50	-9.05			
4								177	593	44	8.08			
5								158	529	-20	-3.58			
6								180	603	54	9.90			
7								180	603	54	9.90			
8								180	603	54	9.90			
9								166	556	7	1.34			
10								178	596	47	8.63			
11								152	509	-40	-7.23			
12								157	526	-23	-4.13			
13								154	516	-33	-5.95			
14								150	502	-47	-8.51			
15								154	516	-33	-5.95			
<b>மொத்தம்</b>									<b>2457</b>	<b>8230</b>	<b>0</b>	<b>0.00</b>		

  
சேயல் அலுவலர்

தொடர்பு முதல்நிலை பேரூராட்சி  
சேலம் மாவட்டம்


**படிவம்**  
**இணைப்பு-2(ஈ)**  
**தெடாவூர் முதல்நிலை பேரூராட்சி**  
**வரைவு வார்டு மறுவரையறைக்கான (Delimitation) அறிக்கை**

மாவட்டத்தின் பெயர்: சேலம்

பேரூராட்சியின் பெயர்: தெடாவூர்

1	வார்டு எண்	1
2	இவ்வார்டில் உள்ளடங்கிய பகுதிகளின் பெயர்கள்	1) வடக்கு காட்டுக்கொட்டாய் 2) வடக்கு வீதி (புனல்வாசல் ரோடு) 3) பள்ளக்காடு
3	வார்டின் சராசரி மக்கள் தொகை	549
4	இவ்வார்டில் உள்ள கட்டடங்களின் எண்கள் (தெருவாரியாக)	<b>1) வடக்கு காட்டுக்கொட்டாய் - 76 எண்ணிக்கை</b> க.எண்.1டி முதல் 98பி முடிய (15வது வார்டு) <b>2) வடக்கு வீதி (புனல்வாசல் ரோடு)-42 எண்ணிக்கை</b> க.எண்.10ஏ முதல் 87டி முடிய (1வது வார்டு) <b>3) பள்ளக்காடு - 42 எண்ணிக்கை</b> க.எண்.1ஏ முதல் 37பி முடிய (2வது வார்டு) <b>மொத்தம் - 160 எண்ணிக்கை.</b>
5	இவ்வார்டில் உள்ள வீடுகளின் எண்ணிக்கை (தெருவாரியாக)	<b>வார்டு எண்.1</b> <b>1) வடக்கு காட்டுக்கொட்டாய் - 76 எண்ணிக்கை</b> 1D=1, 22-24=3, 23A=1, 24A=1, 25A=1, 26-28=3, 28-30=3, 28A=1, 28B=1, 28B=1, 28E=1, 29=1, 29B=1, 29C=1, 30=1, 30A=1, 30A=1, 30A=1, 30B=1, 32=1, 34-37=4, 33A=1, 33A=1, 33B=1, 35A=1, 35A-1=1, 35B=1, 36A=1, 37A=1, 38A=1, 38A=1, 38=1, 40=1, 42-43=2, 45-46=2, 48-51=4, 53-58=6, 40A=1, 46A=1, 4D=1, 4E=1, 51A=1, 51A=1, 51B=1, 51C=1, 51D=1, 51D=1, 51E=1, 54B=1, 55A=1, 55A=1, 57A=1, 57B=1, 57B=1, 57B=1, 98A=1, 98B=1 <b>2) வடக்கு வீதி (புனல்வாசல் ரோடு)-42 எண்ணிக்கை</b> 10A=1, 23A=1, 29A=1, 29B=1, 29B=1, 30=1, 30A=1, 30B=1, 30C=1, 34 I=1, 48A=1, 48B=1, 68A=1, 68B=1, 68B=1, 68B=1, 6C=1, 77A=1, 77A=1, 77A=1, 77A=1, 77B=1, 77B=1, 77B=1, 77D=1, 78=1, 78 B=1, 78A=1, 78A=1, 79=1, 79=1, 79=1, 79A=1, 79A=1, 79A=1, 79A=1, 79B=1, 79B=1, 79C=1, 79F=1, 87=1, 87D=1 <b>3) பள்ளக்காடு- 42 எண்ணிக்கை</b> 1A=1, 1B=1, 2A=1, 2B=1, 2D=1, 7=1, 8=1, 8-13=6, 16-18=3, 41=1, 46=1, 10A=1, 10B=1, 12A=1, 17A=1, 19A=1, 19B=1, 19B-1=1, 19C=1, 19D=1, 24A=1, 7A=1, 84A=1, 8A=1, 9A=1, 9B=1, 9B=1, 9C=1, 9D=1, 9D=1, 9E=1, 9E=1, 9F=1, 9G=1, 37B=1
6	இவ்வார்டின் எல்லைகள்	
	வடக்கு	புனல்வாசல் ஊராட்சி
	கிழக்கு	வீரகனூர் பேரூராட்சி
	தெற்கு	வார்டு எண்.11 எம்.ஜி.ஆர்.நகர், வார்டு எண்.2 ஆத்தூர் மெயின்ரோடு, வார்டு எண்.6 வீரகனூர் மெயின்ரோடு, வார்டு எண்.7 அம்பேத்கார் நகர், வார்டு எண்.8 காமராஜபுரம்
	மேற்கு	நடுவலூர் ஊராட்சி
7	இவ்வார்டின் மொத்த மக்கள் தொகை	536
8	தெடாவூர் பேரூராட்சியில் உள்ள இவ்வார்டின் மக்கள் தொகை, ஒரு வார்டின் சராசரி மக்கள் தொகையை விட குறைவாகவோ / கூடுதலாகவோ இருப்பின் அதற்கான காரணம்	வார்டின் சராசரி மக்கள் தொகையை விட (-)2.31 சதவீதம் மட்டுமே குறைவாக உள்ளது.
9	குறிப்பு	-

இடம் : தெடாவூர்  
தேதி : 27.11.2017

  
செயல் அலுவலர்  
தெடாவூர் முதல்நிலை பேரூராட்சி  
சேலம் மாவட்டம்


**படிவம்**  
**இணைப்பு-2(ஈ)**  
**தெடாவூர் முதல்நிலை பேரூராட்சி**  
**வரைவு வார்டு மறுவரையறைக்கான (Delimitation) அறிக்கை**

மாவட்டத்தின் பெயர்: சேலம்

பேரூராட்சியின் பெயர்: தெடாவூர்

1	வார்டு எண்	2
2	இவ்வார்டில் உள்ளடங்கிய பகுதிகளின் பெயர்கள்	1) ஆத்தூர் மெயின்ரோடு
3	வார்டின் சராசரி மக்கள் தொகை	549
4	இவ்வார்டில் உள்ள கட்டடங்களின் எண்கள் (தெருவாரியாக)	<b>1) ஆத்தூர் மெயின்ரோடு - 162 எண்ணிக்கை</b> க.எண்.4ஏ முதல் 97ஏ முடிய (1வது வார்டு) <b>மொத்தம் - 162 எண்ணிக்கை</b>
5	இவ்வார்டில் உள்ள வீடுகளின் எண்ணிக்கை (தெருவாரியாக)	<b>வார்டு எண்.2</b> <b>1) ஆத்தூர் மெயின்ரோடு - 162 எண்ணிக்கை</b> 4A=1, 5A=1, 5B=1, 5=1, 6A=1, 6A=1, 6B=1, 6B=1, 6C=1, 6C=1, 6D=1, 6E=1, 6E=1, 6F=1, 7A=1, 7B=1, 7C=1, 8B=1, 9A=1, 8-17=10, 10B=1, 12A=1, 13B=1, 14 B=1, 14A=1, 17A=1, 18A=1, 19A=1, 19B=1, 19C=1, 19D=1, 19E=1, 19-25=7, 23A=1, 25=1, 26A=1, 26B=1, 26C=1, 27A=1, 27B=1, 28A=1, 28C=1, 28D=1, 268=1, 27-31=5, 31-32=2, 34=1, 34-41=8, 43-48=6, 50=1, 54=1, 56=1, 56-67=12, 69-71=3, 73-76=4, 91-92=2, 115A=1, 115A=1, 115B=1, 115C=1, 2A=1, 2B=1, 30A=1, 31 B=1, 31A=1, 31C=1, 32A=1, 32A=1, 33A=1, 33B=1, 34A=1, 34A=1, 34B=1, 34B=1, 34B=1, 34C=1, 34C=1, 34D=1, 34F=1, 34G=1, 34H=1, 35A=1, 36B=1, 36C=1, 37A=1, 37B=1, 37C=1, 37C-1=1, 38A=1, 39A=1, 40A=1, 43A=1, 44A=1, 51A=1, 51A=1, 53A=1, 53C=1, 55A=1, 58/1=1, 58A=1, 58B=1, 60A=1, 60A=1, 60B=1, 60C=1, 61A=1, 61B=1, 67A=1, 69B=1, 70A=1, 77D=1, 97A=1
6	இவ்வார்டின் எல்லைகள்	
	வடக்கு	வார்டு எண்.1 வடக்கு காட்டுக்கொட்டாய்
	கிழக்கு	வார்டு எண்.6 வீரகனூர் மெயின்ரோடு
	தெற்கு	வார்டு எண்.10 மேல வீதி, வார்டு எண்.3 அக்ரஹாரம், வார்டு எண்.4 வடக்கு வீதி, வார்டு எண்.5 செக்கடி தெரு,
	மேற்கு	வார்டு எண்.11 எம்.ஜி.ஆர்.நகர்
7	இவ்வார்டின் மொத்த மக்கள் தொகை	543
8	தெடாவூர் பேரூராட்சியில் உள்ள இவ்வார்டின் மக்கள் தொகை, ஒரு வார்டின் சராசரி மக்கள் தொகையை விட குறைவாகவோ/கூடுதலாகவோ இருப்பின் அதற்கான காரணம்	வார்டின் சராசரி மக்கள் தொகையை விட (-)1.03 சதவீதம் மட்டுமே குறைவாக உள்ளது.
9	குறிப்பு	-

இடம் : தெடாவூர்  
தேதி : 27.11.2017

  
செயல் அலுவலர்  
தெடாவூர் முதல்நிலை பேரூராட்சி  
சேலம் மாவட்டம்


**படிவம்**  
**இணைப்பு-2(ஈ)**  
**தெடாவூர் முதல்நிலை பேரூராட்சி**  
**வரைவு வார்டு மறுவரையறைக்கான (Delimitation) அறிக்கை**

மாவட்டத்தின் பெயர்: சேலம்

பேரூராட்சியின் பெயர்: தெடாவூர்

1	வார்டு எண்	3
2	இவ்வார்டில் உள்ளடங்கிய பகுதிகளின் பெயர்கள்	1) வடக்கு வீதி 2) இரட்டை வீதி 3) அக்ரஹாரம்
3	வார்டின் சராசரி மக்கள் தொகை	549
4	இவ்வார்டில் உள்ள கட்டடங்களின் எண்கள் (தெருவாரியாக)	<b>1) வடக்கு வீதி - 38 எண்ணிக்கை</b> 24ஏ முதல் 126ஏ முடிய (2வது வார்டு) <b>2) இரட்டை வீதி - 17 எண்ணிக்கை</b> 72 முதல் 86 முடிய (8வது வார்டு) <b>3) அக்ரஹாரம் - 94 எண்ணிக்கை</b> 1ஏ முதல் 98சி முடிய (9வது வார்டு) <b>மொத்தம் - 149 எண்ணிக்கை</b>
5	இவ்வார்டில் உள்ள வீடுகளின் எண்ணிக்கை (தெருவாரியாக)	<b>வார்டு எண்.3</b> <b>1) வடக்கு வீதி - 38 எண்ணிக்கை</b> 24A=1, 49D=1, 53E=1, 82-84=3, 84B=1, 84B=1, 89A=1, 98A=1, 98B=1, 85-89=5, 93=1, 96-105=10, 107-112=6, 102A=1, 103A=1, 111/1=1, 111/2=1, 126A=1 <b>2) இரட்டை வீதி - 17 எண்ணிக்கை</b> 72=1, 73=1, 74A=1, 74B=1, 76=1, 79-81=3, 81-83=3, 81B=1, 81C=1, 83A=1, 83B=1, 84=1, 86=1 <b>3) அக்ரஹாரம் - 94 எண்ணிக்கை</b> 1A=1, 1A=1, 1C=1, 21B=1, 9=1, 2A=1, 4A=1, 4A=1, 4B=1, 6A=1, 7A=1, 8A=1, 8B=1, 9A=1, 9A=1, 11A=1, 11B=1, 12B=1, 12B=1, 13A=1, 19A=1, 14=1, 15=1, 17-20=4, 22-26=5, 21c=1, 21c=1, 21D=1, 22A-1=1, 23A=1, 24A=1, 24A=1, 24B=1, 24c=1, 24D=1, 24E=1, 26A=1, 27-31=5, 33-46=14, 31A=1, 34A=1, 37A=1, 42A=1, 42B=1, 42D=1, 46B=1, 68-71=4, 75=1, 78-80=3, 80-84=5, 60A=1, 68A=1, 78A=1, 79A=1, 7A/1=1, 80A=1, 83A=1, 83A=1, 84D=1, 85A=1, 98C=1
6	இவ்வார்டின் எல்லைகள்	
	வடக்கு	வார்டு எண்.2 ஆத்தூர் மெயின்ரோடு
	கிழக்கு	வார்டு எண்.4 இரட்டை வீதி
	தெற்கு	வார்டு எண்.9 தெற்கு வீதி
	மேற்கு	வார்டு எண்.10 மேல் வீதி
7	இவ்வார்டின் மொத்த மக்கள் தொகை	499
8	தெடாவூர் பேரூராட்சியில் உள்ள இவ்வார்டின் மக்கள் தொகை, ஒரு வார்டின் சராசரி மக்கள் தொகையை விட குறைவாகவோ/கூடுதலாகவோ இருப்பின் அதற்கான காரணம்	வார்டின் சராசரி மக்கள் தொகையை விட (-)9.05 சதவீதம் மட்டுமே குறைவாக உள்ளது.
9	குறிப்பு	-

இடம் : தெடாவூர்  
தேதி : 27.11.2017

  
செயல் அலுவலர்  
தெடாவூர் முதல்நிலை பேரூராட்சி  
சேலம் மாவட்டம்


**படிவம்**  
**இணைப்பு-2(ஈ)**  
**தெடாவூர் முதல்நிலை பேரூராட்சி**  
**வரைவு வார்டு மறுவரையறைக்கான (Delimitation) அறிக்கை**

மாவட்டத்தின் பெயர்: சேலம்

பேரூராட்சியின் பெயர்: தெடாவூர்

1	வார்டு எண்	4
2	இவ்வார்டில் உள்ளடங்கிய பகுதிகளின் பெயர்கள்	1) இரட்டை வீதி 2) வடக்கு வீதி (அக்ரஹாரம் சந்து)
3	வார்டின் சராசரி மக்கள் தொகை	549
4	இவ்வார்டில் உள்ள கட்டடங்களின் எண்கள் (தெருவாரியாக)	<b>1) இரட்டை வீதி - 97 எண்ணிக்கை</b> க.எண்.1 முதல் 104 முடிய (8வது வார்டு) <b>2) வடக்கு வீதி (அக்ரஹாரம் சந்து) - 80 எண்ணிக்கை</b> க.எண்.1 முதல் 66 முடிய (9வது வார்டு) <b>மொத்தம் - 177 எண்ணிக்கை</b>
5	இவ்வார்டில் உள்ள வீடுகளின் எண்ணிக்கை (தெருவாரியாக)	<b>வார்டு எண்.4</b> <b>1) இரட்டை வீதி - 97 எண்ணிக்கை</b> 1-9=9, 8A=1, 13A=1, 13B=1, 15A=1, 16A=1, 18A=1, 18A=1, 11=1, 11-13=3, 15-16=2, 18-23=6, 23A=1, 25A=1, 25-32=8, 32=1, 33=1, 34=1, 35=1, 40=1, 40=1, 40=1, 41=1, 41=1, 41A=1, 41A=1, 41B=1, 45A=1, 45A=1, 45B=1, 45C=1, 49A=1, 51A=1, 52A=1, 55A=1, 55A=1, 55A/1=1, 55B=1, 55C=1, 55C=1, 44-48=5, 51-54=4, 56-58=3, 60=1, 60A=1, 64A=1, 64A=1, 64B=1, 66-68=3, 68-70=3, 72-75=4, 75A=1, 75C=1, 76A=1, 76-78=3, 104=1 <b>2) வடக்கு வீதி (அக்ரஹாரம் சந்து) - 80 எண்ணிக்கை</b> 1-13=13, 5A=1, 5B=1, 15-22=8, 22=1, 24-26=3, 28=1, 29=1, 29-31=3, 33=1, 35-46=12, 48-50=3, 52-56=5, 60=1, 61=1, 18A=1, 23 B=1, 24A/1=1, 27A=1, 32A=1, 33A=1, 3A=1, 40A=1, 40B=1, 40C=1, 43A=1, 46A=1, 48A=1, 52A=1, 56A=1, 56B=1, 59A=1, 59B=1, 60A=1, 61-66=6.
6	இவ்வார்டின் எல்லைகள்	
	வடக்கு	வார்டு எண்.2 ஆத்தூர் மெயின்ரோடு
	கிழக்கு	வார்டு எண்.5 செக்கடி தெரு
	தெற்கு	வார்டு எண்.9 தெற்கு வீதி
	மேற்கு	வார்டு எண்.3 இரட்டை வீதி
7	இவ்வார்டின் மொத்த மக்கள் தொகை	593
8	தெடாவூர் பேரூராட்சியில் உள்ள இவ்வார்டின் மக்கள் தொகை, ஒரு வார்டின் சராசரி மக்கள் தொகையை விட குறைவாகவோ/கூடுதலாகவோ இருப்பின் அதற்கான காரணம்	வார்டின் சராசரி மக்கள் தொகையை விட (+)8.08 சதவீதம் மட்டுமே அதிகமாக உள்ளது.
9	குறிப்பு	-

இடம் : தெடாவூர்  
தேதி : 27.11.2017

  
செயல் அலுவலர்  
தெடாவூர் முதல்நிலை பேரூராட்சி  
சேலம் மாவட்டம்


**படிவம்**  
**இணைப்பு-2(ஈ)**  
**தெடாவூர் முதல்நிலை பேரூராட்சி**  
**வரைவு வார்டு மறுவரையறைக்கான (Delimitation) அறிக்கை**

மாவட்டத்தின் பெயர்: சேலம்

பேரூராட்சியின் பெயர்: தெடாவூர்

1	வார்டு எண்	5
2	இவ்வார்டில் உள்ளடங்கிய பகுதிகளின் பெயர்கள்	1) செக்கடி தெரு
3	வார்டின் சராசரி மக்கள் தொகை	549
4	இவ்வார்டில் உள்ள கட்டடங்களின் எண்கள் (தெருவாரியாக)	<b>1) செக்கடி தெரு - 158 எண்ணிக்கை</b> க.எண்.6 முதல் 152 வரை (7வது வார்டு) <b>மொத்தம் - 158 எண்ணிக்கை</b>
5	இவ்வார்டில் உள்ள வீடுகளின் எண்ணிக்கை (தெருவாரியாக)	<b>வார்டு எண்.5</b> <b>1) செக்கடி தெரு- 158 எண்ணிக்கை</b> 6=1, 7=1, 9=1, 10=1, 10A=1, 10C=1, 10D=1, 10D=1, 14A=1, 14A=1, 15A=1, 20A=1, 21A=1, 24A=1, 24B=1, 24C=1, 38A=1, 46A=1, 52A=1, 53A=1, 67A=1, 67B=1, 76A=1, 76B=1, 96A=1, 96B=1, 96C=1, 11=1, 15-18=4, 20=1, 21=1, 21=1, 24=1, 24=1, 24=1, 25=1, 33=1, 35-38=4, 40-43=4, 45-50=6, 52=1, 53=1, 53=1, 54=1, 56-64=9, 66=1, 67=1, 67=1, 68=1, 68-74=7, 76-82=7, 84=1, 85=1, 87-94=8, 97=1, 98=1, 98=1, 99=1, 99=1, 100=1, 100=1, 100=1, 101=1, 101-103=3, 105=1, 105=1, 106=1, 106=1, 106=1, 107=1, 107-114=8, 114A=1, 115=1, 116=1, 116/1=1, 120A=1, 125B=1, 129A=1, 130A=1, 140A=1, 141A=1, 141A=1, 147A=1, 117-120=4, 124=1, 125=1, 125=1, 133=1, 133-138=6, 140=1, 143=1, 144-152=9
6	இவ்வார்டின் எல்லைகள்	
	வடக்கு	வார்டு எண்.2 ஆத்தூர் மெயின்ரோடு
	கிழக்கு	வார்டு எண்.6 வீரகனூர் மெயின்ரோடு
	தெற்கு	வார்டு எண்.9 தெற்கு வீதி
	மேற்கு	வார்டு எண்.3 இரட்டை வீதி
7	இவ்வார்டின் மொத்த மக்கள் தொகை	529
8	தெடாவூர் பேரூராட்சியில் உள்ள இவ்வார்டின் மக்கள் தொகை, ஒரு வார்டின் சராசரி மக்கள் தொகையை விட குறைவாகவோ/கூடுதலாகவோ இருப்பின் அதற்கான காரணம்	வார்டின் சராசரி மக்கள் தொகையை விட (-)3.58 சதவீதம் மட்டுமே குறைவாக உள்ளது.
9	குறிப்பு	-

இடம் : தெடாவூர்  
தேதி : 27.11.2017

  
செயல் அலுவலர்  
தெடாவூர் முதல்நிலை பேரூராட்சி  
சேலம் மாவட்டம்


**படிவம்**  
**இணைப்பு-2(ஈ)**  
**தெடாவூர் முதல்நிலை பேரூராட்சி**  
**வரைவு வார்டு மறுவரையறைக்கான (Delimitation) அறிக்கை**

மாவட்டத்தின் பெயர்: சேலம்

பேரூராட்சியின் பெயர்: தெடாவூர்

1	வார்டு எண்	6
2	இவ்வார்டில் உள்ளடங்கிய பகுதிகளின் பெயர்கள்	1) வீரகனூர் மெயின்ரோடு
3	வார்டின் சராசரி மக்கள் தொகை	549
4	இவ்வார்டில் உள்ள கட்டடங்களின் எண்கள் (தெருவாரியாக)	<b>1) வீரகனூர் மெயின்ரோடு - 180 எண்ணிக்கை</b> க.எண்.2 முதல் 147 முடிய (3வது வார்டு) <b>மொத்தம் - 180 எண்ணிக்கை</b>
5	இவ்வார்டில் உள்ள வீடுகளின் எண்ணிக்கை (தெருவாரியாக)	<b>வார்டு எண்.6</b> <b>1) வீரகனூர் மெயின்ரோடு - 180 எண்ணிக்கை</b> 2=1, 3=1, 3A=1, 5-13=9, 13A=1, 15-21=7, 21-1=1, 16A=1, 16B=1, 19A=1, 20A=1, 21A=1, 22=1, 29A=1, 30A=1, 26=1, 27=1, 29=1, 30=1, 31A=1, 32A=1, 32B=1, 31-35=5, 38-41=4, 42A=1, 44-47=4, 47 E=1, 47A=1, 49=1, 50-53=4, 55-58=4, 58A=1, 59-62=4, 62A=1, 63=1, 65=1, 65A=1, 65D=1, 66-71=6, 71A=1, 72-74=3, 74A=1, 74B=1, 75-79=5, 78A=1, 78B=1, 78C=1, 79-1=1, 79A=1, 79A=1, 80 C-2=1, 80B=1, 80C=1, 80C-1=1, 82-87=6, 90-93=4, 95=1, 96=1, 105B=1, 108A=1, 108B=1, 108-112=5, 116-120=5, 122-133=12, 135-143=9, 143=1, 144=1, 81A=1, 82A=1, 83 B=1, 83A=1, 84/2=1, 84B=1, 84B=1, 87/1=1, 87A=1, 89A=1, 94B=1, 94C=1, 94C=1, 95A=1, 96B=1, 114A=1, 120A=1, 122-1=1, 131A=1, 137B=1, 138A=1, 138B=1, 138C=1, 138D=1, 143A=1, 143A=1, 144A=1, 144B=1, 144D=1, 145B=1, 145C=1, 145-147=3
6	இவ்வார்டின் எல்லைகள்	
	வடக்கு	வார்டு எண்.1 புனல்வாசல் ரோடு, பள்ளக்காடு
	கிழக்கு	வார்டு எண்.7 அம்பேத்கார் நகர்
	தெற்கு	வார்டு எண்.8 அம்பேத்கார் நகர் காலனி
	மேற்கு	வார்டு எண்.5 செக்கடி தெரு
7	இவ்வார்டின் மொத்த மக்கள் தொகை	603
8	தெடாவூர் பேரூராட்சியில் உள்ள இவ்வார்டின் மக்கள் தொகை, ஒரு வார்டின் சராசரி மக்கள் தொகையை விட குறைவாகவோ/கூடுதலாகவோ இருப்பின் அதற்கான காரணம்	வார்டின் சராசரி மக்கள் தொகையை விட (+)9.90 சதவீதம் மட்டுமே அதிகமாக உள்ளது.
9	குறிப்பு	-

இடம் : தெடாவூர்  
தேதி : 27.11.2017

  
செயல் அலுவலர்  
தெடாவூர் முதல்நிலை பேரூராட்சி  
சேலம் மாவட்டம்


**படிவம்**  
**இணைப்பு-2(ஈ)**  
**தெடாவூர் முதல்நிலை பேரூராட்சி**  
**வரைவு வார்டு மறுவரையறைக்கான (Delimitation) அறிக்கை**

மாவட்டத்தின் பெயர்: சேலம்

பேரூராட்சியின் பெயர்: தெடாவூர்

1	வார்டு எண்	7
2	இவ்வார்டில் உள்ளடங்கிய பகுதிகளின் பெயர்கள்	1) அம்பேத்கார் நகர்
3	வார்டின் சராசரி மக்கள் தொகை	549
4	இவ்வார்டில் உள்ள கட்டடங்களின் எண்கள் (தெருவாரியாக)	<b>1) அம்பேத்கார் நகர் - 180 எண்ணிக்கை</b> க.எண்.1 முதல் 139பி முடிய (2வது வார்டு) <b>மொத்தம் - 180 எண்ணிக்கை</b>
5	இவ்வார்டில் உள்ள வீடுகளின் எண்ணிக்கை (தெருவாரியாக)	<b>வார்டு எண்.7</b> <b>1) அம்பேத்கார் நகர் - 180 எண்ணிக்கை</b> 1=1, 2=1, 2-5=4, 5A=1, 7A=1, 8D=1, 9A=1, 9B=1, 9C=1, 10A=1, 6=1, 6=1, 7=1, 9=1, 10=1, 13=1, 16=1, 17=1, 19=1, 19=1, 19E=1, 23A=1, 26A=1, 37A=1, 38A=1, 44A=1, 48B=1, 51A=1, 20=1, 21=1, 23=1, 24=1, 26=1, 26=1, 27=1, 27-32=6, 32-33=2, 33-37=5, 37-40=4, 40-42=3, 42-52=11, 52A=1, 53A=1, 53B=1, 53-62=10, 62A=1, 62B=1, 65=1, 65=1, 66=1, 66A=1, 68=1, 69=1, 71C=1, 74A=1, 76A=1, 77A=1, 77A=1, 77B=1, 81A=1, 85A=1, 89A=1, 90A=1, 91A=1, 91B=1, 72=1, 74-79=6, 79-83=5, 85=1, 88=1, 89=1, 91=1, 92=1, 92-94=3, 96=1, 97=1, 100=1, 100-104=5, 107=1, 109=1, 110=1, 112=1, 112A=1, 114A=1, 115A=1, 129A=1, 134A=1, 137A=1, 115=1, 115=1, 116=1, 117=1, 121=1, 122=1, 124=1, 125=1, 128=1, 129=1, 133-136=4, 136=1, 136=1, 138=1, 138=1, 138=1, 138.1=1, 138/1=1, 138/2=1, 138/3=1, 138A=1, 138B=1, 138C=1, 138C=1, 138D=1, 138F=1, 138G=1, 138H=1, 139=1, 139=1, 139=1, 139=1, 139A=1, 139A=1, 139A=1, 139A=1, 139B=1
6	இவ்வார்டின் எல்லைகள்	
	வடக்கு	வார்டு எண்.1 பள்ளக்காடு
	கிழக்கு	வார்டு எண்.1 பள்ளக்காடு
	தெற்கு	வார்டு எண்.8 அம்பேத்கார் நகர் காலனி
	மேற்கு	வார்டு எண்.6 வீரகனூர் மெயின்ரோடு
7	இவ்வார்டின் மொத்த மக்கள் தொகை	603
8	தெடாவூர் பேரூராட்சியில் உள்ள இவ்வார்டின் மக்கள் தொகை, ஒரு வார்டின் சராசரி மக்கள் தொகையை விட குறைவாகவோ/கூடுதலாகவோ இருப்பின் அதற்கான காரணம்	வார்டின் சராசரி மக்கள் தொகையை விட (+)9.90 சதவீதம் மட்டுமே அதிகமாக உள்ளது.
9	குறிப்பு	-

இடம் : தெடாவூர்  
தேதி : 27.11.2017

  
செயல் அலுவலர்  
தெடாவூர் முதல்நிலை பேரூராட்சி  
சேலம் மாவட்டம்




**படிவம்**  
**இணைப்பு-2(ஈ)**  
**தெடாவூர் முதல்நிலை பேரூராட்சி**  
**வரைவு வார்டு மறுவரையறைக்கான (Delimitation) அறிக்கை**

மாவட்டத்தின் பெயர்: சேலம்

பேரூராட்சியின் பெயர்: தெடாவூர்

1	வார்டு எண்	8
2	இவ்வார்டில் உள்ளடங்கிய பகுதிகளின் பெயர்கள்	1) அம்பேத்கார் நகர் காலனி 2) காமராஜபுரம்
3	வார்டின் சராசரி மக்கள் தொகை	549
4	இவ்வார்டில் உள்ள கட்டடங்களின் எண்கள் (தெருவாரியாக)	<b>1) அம்பேத்கார் நகர் காலனி - 87 எண்ணிக்கை</b> க.எண்.1 முதல் 134சி முடிய (4வது வார்டு) <b>2) காமராஜபுரம் - 93 எண்ணிக்கை</b> க.எண்.1 முதல் 96 முடிய (15வது வார்டு) <b>மொத்தம் - 180 எண்ணிக்கை</b>
5	இவ்வார்டில் உள்ள வீடுகளின் எண்ணிக்கை (தெருவாரியாக)	<b>வார்டு எண்.8</b> <b>1) அம்பேத்கார் நகர் காலனி - 87 எண்ணிக்கை</b> 1-5=5, 2A=1, 2A=1, 5A=1, 7=1, 8=1, 10=1, 11=1, 13=1, 19A=1, 19B=1, 19D=1, 23A=1, 23B=1, 23B=1, 23B=1, 23C=1, 24A=1, 35=1, 35A=1, 35B=1, 35C=1, 55A=1, 47=1, 48=1, 51=1, 51=1, 52=1, 55=1, 64=1, 64A=1, 74A=1, 74B=1, 76B=1, 76D=1, 77B=1, 77B=1, 77B=1, 79A=1, 76=1, 77=1, 77=1, 80=1, 81=1, 81A=1, 83A=1, 87A=1, 89A=1, 89B=1, 89B=1, 82-92=11, 92=1, 93=1, 93=1, 93=1, 94=1, 94A=1, 94B=1, 96A=1, 96D=1, 99A=1, 99B=1, 95=1, 96=1, 96=1, 97=1, 100=1, 100=1, 101=1, 134A=1, 134C=1, 134C=1, 134C=1 <b>2) காமராஜபுரம் - 93 எண்ணிக்கை</b> 1=1, 1A=1, 1B=1, 1c=1, 1D=1, 1E=1, 1F=1, 1G=1, 1H=1, 3=1, 3A=1, 3B=1, 3B=1, 3c=1, 3c=1, 3D=1, 4=1, 4=1, 4A=1, 4B=1, 5=1, 6=1, 7A=1, 7B=1, 8A=1, 8=1, 9=1, 10=1, 11=1, 12A=1, 12A=1, 12B=1, 14A=1, 19A=1, 19A=1, 20A=1, 13=1, 14=1, 15=1, 17=1, 19=1, 20=1, 21=1, 21A=1, 23A=1, 24A=1, 23=1, 24=1, 27=1, 28=1, 29=1, 30=1, 28A=1, 28B=1, 30A=1, 31=1, 33=1, 34=1, 35=1, 36=1, 38=1, 39=1, 39=1, 40=1, 42=1, 43=1, 46=1, 46=1, 58=1, 77=1, 15-1=1, 31B=1, 33A=1, 34A=1, 35A=1, 35C=1, 38A=1, 41A=1, 42A=1, 42B=1, 43A=1, 44A=1, 45A=1, 45B=1, 47A=1, 55 C=1, 77A=1, 89B=1, 89C=1, 94A=1, 94B=1, 95=1, 96=1
6	இவ்வார்டின் எல்லைகள்	
	வடக்கு	வார்டு எண்.7 அம்பேத்கார் நகர், வார்டு எண்.1 பள்ளக்காடு
	கிழக்கு	வீரகனூர் பேரூராட்சி
	தெற்கு	சுவேதா ஆறு
	மேற்கு	வார்டு எண்.9 தெற்கு வீதி
7	இவ்வார்டின் மொத்த மக்கள் தொகை	603
8	தெடாவூர் பேரூராட்சியில் உள்ள இவ்வார்டின் மக்கள் தொகை, ஒரு வார்டின் சராசரி மக்கள் தொகையை விட குறைவாகவோ /கூடுதலாகவோ இருப்பின் அதற்கான காரணம்	வார்டின் சராசரி மக்கள் தொகையை விட (+)9.90 சதவீதம் மட்டுமே அதிகமாக உள்ளது.
9	குறிப்பு	-

இடம் : தெடாவூர்  
தேதி : 27.11.2017

  
செயல் அலுவலர்  
தெடாவூர் முதல்நிலை பேரூராட்சி  
சேலம் மாவட்டம்


**இணைப்பு-2(ஈ)**  
**தெடாவூர் முதல்நிலை பேரூராட்சி**  
**வரைவு வார்டு மறுவரையறைக்கான (Delimitation) அறிக்கை**

மாவட்டத்தின் பெயர்: சேலம்

பேரூராட்சியின் பெயர்: தெடாவூர்

1	வார்டு எண்	9
2	இவ்வார்டில் உள்ளடங்கிய பகுதிகளின் பெயர்கள்	1) மண்ஓட்டர் தெரு (அக்ரஹாரம்) 2) தெற்கு வீதி
3	வார்டின் சராசரி மக்கள் தொகை	549
4	இவ்வார்டில் உள்ள கட்டிடங்களின் எண்கள் (தெருவாரியாக)	<b>1) மண்ஓட்டர் தெரு (அக்ரஹாரம்) – 28 எண்ணிக்கை</b> க.எண்.46 முதல் 75 முடிய (9வது வார்டு) <b>2) தெற்கு வீதி – 138 எண்ணிக்கை</b> க.எண்.1 முதல் 100டி முடிய (6வது வார்டு) <b>மொத்தம் – 166 எண்ணிக்கை</b>
5	இவ்வார்டில் உள்ள வீடுகளின் எண்ணிக்கை (தெருவாரியாக)	<b>வார்டு எண்.9</b> <b>1) மண்ஓட்டர் தெரு (அக்ரஹாரம்)– 28 எண்ணிக்கை</b> 46=1, 46A=1, 50A=1, 49=1, 50=1, 55=1, 56=1, 56=1, 57=1, 57-59=3, 59=1, 60=1, 63=1, 64=1, 60A=1, 60B=1, 60-D=1, 62A=1, 64/1A=1, 65=1, 65A=1, 65A=1, 66=1, 67=1, 68A=1, 75=1 <b>2) தெற்கு வீதி– 138 எண்ணிக்கை</b> 1-9=9, 2A=1, 3A=1, 7A=1, 7A=1, 8A=1, 8B=1, 11-24=14, 27-29=3, 31=1, 32=1, 34-40=7, 40=1, 43=1, 44=1, 46=1, 47=1, 47=1, 48=1, 50=1, 50=1, 51=1, 52=1, 56=1, 56=1, 57=1, 58=1, 60-67=8, 70=1, 71=1, 73=1, 74=1, 74=1, 75=1, 77=1, 80-83=4, 85=1, 87=1, 87=1, 88=1, 90-95=6, 21A=1, 23A=1, 31A=1, 36A=1, 36A=1, 47A=1, 47B=1, 47C=1, 52A=1, 52A=1, 55A=1, 57A=1, 67B=1, 69A=1, 70A=1, 72/1=1, 73A=1, 75A=1, 81A=1, 83A=1, 85 E=1, 85A=1, 85B=1, 85C=1, 85D=1, 85D=1, 85F=1, 88A=1, 90 E=1, 90A=1, 90B=1, 90C=1, 90c=1, 90D=1, 90D=1, 90E=1, 91A=1, 91B=1, 94-1=1, 94A=1, 94A=1, 94B=1, 94B1=1, 94C=1, 94E=1, 98A=1, 98A=1, 98=1, 99=1, 100A=1, 100B=1, 100C=1, 100D=1
6	இவ்வார்டின் எல்லைகள்	
	வடக்கு	வார்டு எண்.3 அக்ரஹாரம், வார்டு எண்.4 வடக்கு வீதி, வார்டு எண்.5 செக்கடி தெரு
	கிழக்கு	வார்டு எண்.6 வீரகனூர் மெயின்ரோடு, வார்டு எண்.8 அம்பேத்கார் நகர் காலனி
	தெற்கு	சுவேதா ஆறு
	மேற்கு	வார்டு எண்.10 மேலவீதி
7	இவ்வார்டின் மொத்த மக்கள் தொகை	556
8	தெடாவூர் பேரூராட்சியில் உள்ள இவ்வார்டின் மக்கள் தொகை, ஒரு வார்டின் சராசரி மக்கள் தொகையை விட குறைவாகவோ/கூடுதலாகவோ இருப்பின் அதற்கான காரணம்	வார்டின் சராசரி மக்கள் தொகையை விட (+)1.34 சதவீதம் மட்டுமே அதிகமாக உள்ளது.
9	குறிப்பு	-

இடம் : தெடாவூர்  
தேதி : 27.11.2017

  
செயல் அலுவலர்  
தெடாவூர் முதல்நிலை பேரூராட்சி  
சேலம் மாவட்டம்

**படிவம்**  
**இணைப்பு-2(ஈ)**  
**தெடாவூர் முதல்நிலை பேரூராட்சி**  
**வரைவு வார்டு மறுவரையறைக்கான (Delimitation) அறிக்கை**


மாவட்டத்தின் பெயர்: சேலம்

பேரூராட்சியின் பெயர்: தெடாவூர்

1	வார்டு எண்	10
2	இவ்வார்டில் உள்ளடங்கிய பகுதிகளின் பெயர்கள்	1) மேல வீதி
3	வார்டின் சராசரி மக்கள் தொகை	549
4	இவ்வார்டில் உள்ள கட்டடங்களின் எண்கள் (தெருவாரியாக)	<b>1) மேல வீதி - 178 எண்ணிக்கை</b> க.எண்.1 முதல் 141 முடிய (10வது வார்டு) <b>மொத்தம் - 178 எண்ணிக்கை</b>
5	இவ்வார்டில் உள்ள வீடுகளின் எண்ணிக்கை (தெருவாரியாக)	<b>வார்டு எண்.10</b> <b>1) மேல வீதி - 178 எண்ணிக்கை</b> 1-14=14, 17-19=3, 19-25=7, 27-31=5, 31-35=5, 7A=1, 7A=1, 7B=1, 7C=1, 7D=1, 7E=1, 8A=1, 12A=1, 17A=1, 17B=1, 37=1, 38=1, 39=1, 39=1, 39=1, 4A=1, 25A=1, 26A=1, 29A=1, 37A=1, 39B=1, 40=1, 41=1, 42A=1, 43B=1, 45A=1, 47B=1, 47C=1, 49A=1, 49A=1, 42-46=5, 46=1, 48=1, 49=1, 51=1, 54=1, 55-62=8, 65=1, 68=1, 68=1, 51A=1, 53A=1, 60A=1, 64A=1, 64A=1, 65 A=1, 65A=1, 65B=1, 65B=1, 68A=1, 69=1, 72=1, 73=1, 74=1, 76=1, 76A=1, 78A=1, 78B=1, 79A=1, 77-89=13, 89A=1, 89B=1, 91-99=9, 93A=1, 99A=1, 100A=1, 100B=1, 100C=1, 101A=1, 101B=1, 101C=1, 101D=1, 103B=1, 104A=1, 105A=1, 105B=1, 105B=1, 106 B=1, 106A=1, 108D=1, 109A=1, 119A=1, 120A=1, 126A=1, 102-105=4, 107=1, 107-109=3, 111-120=10, 122-130=9, 141=1, 141=1
6	இவ்வார்டின் எல்லைகள்	
	வடக்கு	வார்டு எண்.2 ஆத்தூர் மெயின்ரோடு
	கிழக்கு	வார்டு எண்.3 அக்ரஹாரம், வார்டு எண்.9 மண்ஓட்டர் தெரு
	தெற்கு	சுவேதா ஆறு
	மேற்கு	வார்டு எண்.11 கல்ஓட்டர் தெரு
7	இவ்வார்டின் மொத்த மக்கள் தொகை	596
8	தெடாவூர் பேரூராட்சியில் உள்ள இவ்வார்டின் மக்கள் தொகை, ஒரு வார்டின் சராசரி மக்கள் தொகையை விட குறைவாகவோ/கூடுதலாகவோ இருப்பின் அதற்கான காரணம்	வார்டின் சராசரி மக்கள் தொகையை விட (+)8.63 சதவீதம் மட்டுமே அதிகமாக உள்ளது.
9	குறிப்பு	-

இடம் : தெடாவூர்

தேதி : 27.11.2017

  
செயல் அலுவலர்  
தெடாவூர் முதல்நிலை பேரூராட்சி  
சேலம் மாவட்டம்

**படிவம்**  
**இணைப்பு-2(ஈ)**  
**தெடாவூர் முதல்நிலை பேரூராட்சி**  
**வரைவு வார்டு மறுவரையறைக்கான (Delimitation) அறிக்கை**


மாவட்டத்தின் பெயர்: சேலம்

பேரூராட்சியின் பெயர்: தெடாவூர்

1	வார்டு எண்	11
2	இவ்வார்டில் உள்ளடங்கிய பகுதிகளின் பெயர்கள்	1) எம்.ஜி.ஆர். நகர் 2) கல்லூட்டர் தெரு
3	வார்டின் சராசரி மக்கள் தொகை	549
4	இவ்வார்டில் உள்ள கட்டடங்களின் எண்கள் (தெருவாரியாக)	<b>1) எம்.ஜி.ஆர். நகர் - 69 எண்ணிக்கை</b> க.எண்.1 முதல் 132 முடிய (11வது வார்டு) <b>2) கல்லூட்டர் தெரு - 83 எண்ணிக்கை</b> க.எண்.1 முதல் 130ஏ முடிய (11வது வார்டு) <b>மொத்தம் - 152 எண்ணிக்கை</b>
5	இவ்வார்டில் உள்ள வீடுகளின் எண்ணிக்கை (தெருவாரியாக)	<b>வார்டு எண்.11</b> <b>1) எம்.ஜி.ஆர். நகர்- 69 எண்ணிக்கை</b> 1=1, 1c=1, 2A=1, 3=1, 4=1, 4-7=4, 7=1, 7A=1, 7B=1, 7B=1, 8=1, 8G=1, 9-12=4, 10A=1, 10B=1, 14-20=7, 14B=1, 16A=1, 16A=1, 16B=1, 16B=1, 17A=1, 17D=1, 17E=1, 19A=1, 20=1, 21=1, 21=1, 21=1, 22=1, 22=1, 23=1, 23=1, 24=1, 24=1, 25=1, 25=1, 26=1, 25A=1, 25B=1, 26A=1, 26-31=6, 33A=1, 47c=1, 69=1, 88D=1, 92A=1, 92B=1, 92B=1, 92C=1, 93D=1, 132=1 <b>2) கல்லூட்டர் தெரு- 83 எண்ணிக்கை</b> 1=1, 1A=1, 1B=1, 1C=1, 1 D=1, 2=1, 3A=1, 4=1, 6=1, 7A=1, 7B=1, 8A=1, 8C=1, 8D=1, 8E=1, 8F=1, 9A=1, 8=1, 10=1, 10A=1, 11=1, 12=1, 14=1, 15=1, 17=1, 17B=1, 17c=1, 18A=1, 20A=1, 29A=1, 30A=1, 30A=1, 18=1, 23=1, 23=1, 24=1, 27=1, 29=1, 29=1, 30=1, 32=1, 35-38=4, 40=1, 32A=1, 32B=1, 33B=1, 35A=1, 37B=1, 37C=1, 38A=1, 39A=1, 40A=1, 40B=1, 42=1, 46-48=3, 50=1, 51=1, 54=1, 56-58=3, 63=1, 64=1, 67=1, 84=1, 93=1, 45/26=1, 47A=1, 48A=1, 50A=1, 50A=1, 50B=1, 50B=1, 56A=1, 59B=1, 84A=1, 130A=1, 130A=1
6	இவ்வார்டின் எல்லைகள்	
	வடக்கு	வார்டு எண்.1 வடக்கு காட்டுக்கொட்டாய்
	கிழக்கு	வார்டு எண்.2 ஆத்தூர் மெயின்ரோடு, வார்டு எண்.10 மேலவீதி
	தெற்கு	சுவேதா ஆறு
	மேற்கு	ஆணையாம்பட்டி ஊராட்சி, வார்டு எண்.12 புதூர் வடக்குவீதி, புதூர் கீழவீதி, வார்டு எண்.13 புதூர் மேலவீதி
7	இவ்வார்டின் மொத்த மக்கள் தொகை	509
8	தெடாவூர் பேரூராட்சியில் உள்ள இவ்வார்டின் மக்கள் தொகை, ஒரு வார்டின் சராசரி மக்கள் தொகையை விட குறைவாகவோ/கூடுதலாகவோ இருப்பின் அதற்கான காரணம்	வார்டின் சராசரி மக்கள் தொகையை விட (-)7.23 சதவீதம் மட்டுமே குறைவாக உள்ளது.
9	குறிப்பு	-

இடம் : தெடாவூர்

தேதி : 27.11.2017

  
செயல் அலுவலர்  
தெடாவூர் முதல்நிலை பேரூராட்சி  
சேலம் மாவட்டம்

**படிவம்**  
**இணைப்பு-2(ஈ)**  
**தெடாலூர் முதல்நிலை பேரூராட்சி**  
**வரைவு வார்டு மறுவரையறைக்கான (Delimitation) அறிக்கை**


மாவட்டத்தின் பெயர்: சேலம்

பேரூராட்சியின் பெயர்: தெடாலூர்

1	வார்டு எண்	12
2	இவ்வார்டில் உள்ளடங்கிய பகுதிகளின் பெயர்கள்	1. புதூர் நடு வீதி 2. புதூர் வடக்கு வீதி 3. புதூர் கீழ்வீதி
3	வார்டின் சராசரி மக்கள் தொகை	549
4	இவ்வார்டில் உள்ள கட்டடங்களின் எண்கள் (தெருவாரியாக)	<b>1) புதூர் நடு வீதி – 82 எண்ணிக்கை</b> க.எண்.20 முதல் 116 முடிய (12 மற்றும் 14வது வார்டு) <b>2) புதூர் வடக்கு வீதி – 40 எண்ணிக்கை</b> க.எண்.13ஏ முதல் 44 முடிய (14வது வார்டு) <b>3) புதூர் கீழ்வீதி – 35 எண்ணிக்கை</b> க.எண்.18 முதல் 75சி முடிய (14வது வார்டு) <b>மொத்தம் – 157 எண்ணிக்கை</b>
5	இவ்வார்டில் உள்ள வீடுகளின் எண்ணிக்கை (தெருவாரியாக)	<b>வார்டு எண்.12</b> <b>1) புதூர் நடு வீதி – 82 எண்ணிக்கை</b> 20=1, 22-37=16, 37A=1, 65-67=3, 70=1, 71=1, 71A=1, 73/1=1, 75A=1, 75B=1, 75B=1, 77A=1, 73=1, 74=1, 74=1, 76-82=7, 84-88=5, 88=1, 89=1, 90=1, 90A=1, 91-93=3, 93A=1, 93B=1, 94=1, 94A=1, 94A=1, 96A=1, 96=1, 96-100=5, 100A=1, 100A=1, 111=1, 101-104=4, 106-108=3, 108A=1, 109G=1, 109=1, 111B=1, 112 A=1, 113A=1, 114-116=3 <b>2) புதூர் வடக்கு வீதி – 40 எண்ணிக்கை</b> 13A=1, 13B=1, 18A=1, 18B=1, 18=1, 19=1, 21=1, 23=1, 23A=1, 23B=1, 28A=1, 28B=1, 33A=1, 37A=1, 37A=1, 37B=1, 24-29=6, 29=1, 30-36=7, 36=1, 37=1, 40=1, 40A=1, 43A=1, 44C=1, 41-44=4 <b>3) புதூர் கீழ்வீதி – 35 எண்ணிக்கை</b> 18=1, 36=1, 45-47=3, 45A=1, 47A=1, 49A=1, 51A=1, 51B=1, 55A=1, 55A=1, 50-54=5, 56=1, 57=1, 59=1, 57A=1, 59A=1, 59B=1, 60A=1, 61-64=4, 69=1, 62A=1, 62A=1, 64A=1, 64A=1, 64B=1, 75C=1
6	இவ்வார்டின் எல்லைகள்	
	வடக்கு	வார்டு எண்.11 எம்.ஜி.ஆர்.நகர்
	கிழக்கு	வார்டு எண்.11 கல்லூட்டர் தெரு
	தெற்கு	வார்டு எண்.13 புதூர் தெற்கு வீதி
	மேற்கு	வார்டு எண்.13 புதூர் மேலவீதி
7	இவ்வார்டின் மொத்த மக்கள் தொகை	526
8	தெடாலூர் பேரூராட்சியில் உள்ள இவ்வார்டின் மக்கள் தொகை, ஒரு வார்டின் சராசரி மக்கள் தொகையை விட குறைவாகவோ/கூடுதலாகவோ இருப்பின் அதற்கான காரணம்	வார்டின் சராசரி மக்கள் தொகையை விட (-)4.13 சதவீதம் மட்டுமே குறைவாக உள்ளது.
9	குறிப்பு	-

இடம் : தெடாலூர்

தேதி : 27.11.2017

  
செயல் அலுவலர்  
தெடாலூர் முதல்நிலை பேரூராட்சி  
சேலம் மாவட்டம்

**படிவம்**  
**இணைப்பு-2(ஈ)**  
**தெடாவூர் முதல்நிலை பேரூராட்சி**  
**வரைவு வார்டு மறுவரையறைக்கான (Delimitation) அறிக்கை**


மாவட்டத்தின் பெயர்: சேலம்

பேரூராட்சியின் பெயர்: தெடாவூர்

1	வார்டு எண்	13
2	இவ்வார்டில் உள்ளடங்கிய பகுதிகளின் பெயர்கள்	1. புதூர் தெற்கு வீதி 2. புதூர் மேலவீதி
3	வார்டின் சராசரி மக்கள் தொகை	549
4	இவ்வார்டில் உள்ள கட்டடங்களின் எண்கள் (தெருவாரியாக)	<b>1) புதூர் தெற்கு வீதி - 116 எண்ணிக்கை</b> க.எண்.1 முதல் 64ஏ முடிய (13வது வார்டு) <b>2) புதூர் மேலவீதி - 38 எண்ணிக்கை</b> க.எண்.1 முதல் 31ஏ முடிய (15வது வார்டு) <b>மொத்தம் - 154 எண்ணிக்கை</b>
5	இவ்வார்டில் உள்ள வீடுகளின் எண்ணிக்கை (தெருவாரியாக)	<b>வார்டு எண்.13</b> <b>1) புதூர் தெற்கு வீதி - 116 எண்ணிக்கை</b> 1=1, 1A=1, 1B=1, 3A=1, 4A=1, 2-6=5, 6=1, 6=1, 7=1, 7=1, 7=1, 7-11=5, 11=1, 11=1, 12=1, 12=1, 13=1, 14=1, 14-19=6, 12A=1, 14A=1, 15A=1, 15B=1, 16A=1, 17A=1, 17A=1, 17A=1, 17B=1, 17C=1, 18A=1, 18A=1, 18B=1, 18C=1, 19A=1, 21=1, 22=1, 25-28=4, 25A=1, 25A-1=1, 25B=1, 26A=1, 28A=1, 29-39=11, 33A=1, 35A=1, 39A=1, 39A=1, 40A=1, 40-43=4, 43-48=6, 48=1, 51=1, 55=1, 56=1, 56=1, 58=1, 59-74=16, 41A=1, 44A=1, 47A=1, 48A=1, 48B=1, 56A=1, 58A=1, 58B=1, 64A=1, 64A=1 <b>2) புதூர் மேலவீதி - 38 எண்ணிக்கை</b> 1=1, 1-11=11, 1A=1, 1A=1, 1A=1, 1F=1, 2B=1, 2B=1, 4A=1, 4B=1, 10A=1, 10E=1, 10D=1, 11 B=1, 11A=1, 11B=1, 11C=1, 11E=1, 12A=1, 12A=1, 12B=1, 14A=1, 13=1, 14=1, 21=1, 27=1, 31A=1, 31A=1
6	இவ்வார்டின் எல்லைகள்	
	வடக்கு	வார்டு எண்.11 எம்.ஜி.ஆர்.நகர், வார்டு எண்.12 புதூர் நடுவீதி
	கிழக்கு	வார்டு எண்.11 கல்லூட்டர் தெரு
	தெற்கு	சுவேதா ஆறு
	மேற்கு	ஆணையாம்பட்டி ஊராட்சி
7	இவ்வார்டின் மொத்த மக்கள் தொகை	516
8	தெடாவூர் பேரூராட்சியில் உள்ள இவ்வார்டின் மக்கள் தொகை, ஒரு வார்டின் சராசரி மக்கள் தொகையை விட குறைவாகவோ/கூடுதலாகவோ இருப்பின் அதற்கான காரணம்	வார்டின் சராசரி மக்கள் தொகையை விட (-)5.95 சதவீதம் மட்டுமே குறைவாக உள்ளது.
9	குறிப்பு	-

இடம் : தெடாவூர்

தேதி : 27.11.2017

  
செயல் அலுவலர்  
தெடாவூர் முதல்நிலை பேரூராட்சி  
சேலம் மாவட்டம்


**படிவம்**  
**இணைப்பு-2(ஈ)**  
**தெடாவூர் முதல்நிலை பேரூராட்சி**  
**வரைவு வார்டு மறுவரையறைக்கான (Delimitation) அறிக்கை**

மாவட்டத்தின் பெயர்: சேலம்

பேரூராட்சியின் பெயர்: தெடாவூர்

1	வார்டு எண்	14
2	இவ்வார்டில் உள்ளடங்கிய பகுதிகளின் பெயர்கள்	1) தெற்கு மணக்காடு
3	வார்டின் சராசரி மக்கள் தொகை	549
4	இவ்வார்டில் உள்ள கட்டடங்களின் எண்கள் (தெருவாரியாக)	<b>1) தெற்கு மணக்காடு - 150 எண்ணிக்கை</b> க.எண்.8ஏ முதல் 157 முடிய (5 மற்றும் 12வது வார்டு) <b>மொத்தம் - 150 எண்ணிக்கை</b>
5	இவ்வார்டில் உள்ள வீடுகளின் எண்ணிக்கை (தெருவாரியாக)	<b>வார்டு எண்.14</b> <b>1) தெற்கு மணக்காடு - 150 எண்ணிக்கை</b> 8A=1, 15B=1, 15B=1, 16A=1, 17D=1, 19=1, 30A=1, 30A=1, 30B=1, 30C=1, 36B=1, 44=1, 51A=1, 51B=1, 66A=1, 69=1, 79=1, 79A=1, 79B=1, 87=1, 88=1, 86B=1, 86B=1, 89=1, 90=1, 91=1, 92=1, 91A=1, 91A=1, 91B=1, 91C=1, 92A=1, 93A=1, 93B=1, 96A=1, 94=1, 95=1, 96=1, 96=1, 96B=1, 96B=1, 97B=1, 97=1, 98A=1, 98A=1, 98B=1, 98B=1, 98B=1, 98C=1, 98-102=5, 104=1, 105=1, 107-111=5, 111-113=3, 115=1, 116=1, 119=1, 121-123=3, 105A=1, 107A=1, 107A=1, 107A/1=1, 108 l=1, 108B=1, 108B=1, 108C=1, 108c=1, 108D=1, 108D=1, 108D=1, 108D=1, 108D/1=1, 108D/1=1, 108D/1=1, 108E=1, 108E=1, 108E=1, 108E=1, 108F=1, 108F=1, 108F=1, 108G=1, 108H=1, 108H=1, 108I=1, 109 E=1, 109A=1, 109B=1, 109B=1, 109B=1, 109B=1, 109B/1=1, 109c=1, 109c=1, 109c=1, 109D=1, 109D=1, 109D=1, 109E=1, 109E=1, 109E=1, 109F=1, 109F=1, 109G=1, 109H=1, 109I=1, 109J=1, 111A=1, 113B=1, 114A=1, 114B=1, 115A=1, 117A=1, 117B=1, 117B=1, 118A=1, 118B=1, 118B=1, 118C=1, 119A=1, 120A=1, 120A=1, 120A=1, 120B=1, 120c=1, 121A=1, 121A=1, 121B=1, 121B=1, 121B=1, 121c=1, 121c=1, 121c=1, 122A=1, 122A=1, 129A=1, 139=1, 157=1
6	இவ்வார்டின் எல்லைகள்	
	வடக்கு	சுவேதா ஆறு
	கிழக்கு	வார்டு எண்.15 தெற்கு மணக்காடு
	தெற்கு	பச்சமலை
	மேற்கு	ஆணையாம்பட்டி ஊராட்சி
7	இவ்வார்டின் மொத்த மக்கள் தொகை	502
8	தெடாவூர் பேரூராட்சியில் உள்ள இவ்வார்டின் மக்கள் தொகை, ஒரு வார்டின் சராசரி மக்கள் தொகையை விட குறைவாகவோ/கூடுதலாகவோ இருப்பின் அதற்கான காரணம்	வார்டின் சராசரி மக்கள் தொகையை விட (-)8.51 சதவீதம் மட்டுமே குறைவாக உள்ளது.
9	குறிப்பு	-

இடம் : தெடாவூர்  
தேதி : 27.11.2017

  
செயல் அலுவலர்  
தெடாவூர் முதல்நிலை பேரூராட்சி  
சேலம் மாவட்டம்

**படிவம்**  
**இணைப்பு-2(ஈ)**  
**தெடாவூர் முதல்நிலை பேரூராட்சி**  
**வரைவு வார்டு மறுவரையறைக்கான (Delimitation) அறிக்கை**


மாவட்டத்தின் பெயர்: சேலம்

பேரூராட்சியின் பெயர்: தெடாவூர்

1	வார்டு எண்	15
2	இவ்வார்டில் உள்ளடங்கிய பகுதிகளின் பெயர்கள்	1) தெற்கு மணக்காடு
3	வார்டின் சராசரி மக்கள் தொகை	549
4	இவ்வார்டில் உள்ள கட்டடங்களின் எண்கள் (தெருவாரியாக)	<b>1) தெற்கு மணக்காடு - 154 எண்ணிக்கை</b> க.எண்.2 முதல் 89 முடிய (5வது வார்டு) <b>மொத்தம் - 154 எண்ணிக்கை</b>
5	இவ்வார்டில் உள்ள வீடுகளின் எண்ணிக்கை (தெருவாரியாக)	<b>வார்டு எண்.15</b> <b>1) தெற்கு மணக்காடு- 154 எண்ணிக்கை</b> 2=1, 2A=1, 3=1, 4=1, 5=1, 7=1, 8=1, 8B=1, 8c=1, 10A=1, 11=1, 12=1, 12.1=1, 12A=1, 12B=1, 12C=1, 12D=1, 13=1, 13A=1, 13B=1, 14=1, 14A=1, 14B=1, 14D=1, 15=1, 15A=1, 15B=1, 15B=1, 15C=1, 15C=1, 16=1, 18=1, 19A=1, 20A=1, 20-29=10, 22A=1, 22B=1, 22C=1, 23A=1, 23B=1, 23D=1, 23E=1, 23F=1, 23G=1, 23H=1, 23I=1, 25A=1, 28A=1, 28A=1, 28A=1, 28C=1, 29D=1, 29=1, 30=1, 31=1, 33=1, 34=1, 35A=1, 35B=1, 35C=1, 36B=1, 36=1, 37=1, 37=1, 37A=1, 37C=1, 46A=1, 46B=1, 47A=1, 50A=1, 50B=1, 41=1, 41=1, 43=1, 45-47=3, 50=1, 51=1, 55-57=3, 51B=1, 51C=1, 51C=1, 55A=1, 56A=1, 58B=1, 60-62=3, 64-68=5, 61A=1, 65A=1, 69A=1, 70A=1, 70A=1, 72A=1, 72A=1, 75A=1, 76A=1, 76A=1, 78A=1, 78c=1, 70=1, 70=1, 73-76=4, 76=1, 77=1, 79=1, 81=1, 82=1, 84=1, 80A=1, 80B=1=1, 80C=1, 80D=1, 80E=1, 81A=1, 81B=1, 81C=1, 81D=1, 82/1=1, 83A=1, 83A=1, 83C=1, 86A=1, 86A=1, 88A=1, 88B=1, 88C=1, 84A=1, 84-89=6,
6	இவ்வார்டின் எல்லைகள்	
	வடக்கு	சுவேதா ஆறு
	கிழக்கு	வீரகனூர் பேரூராட்சி
	தெற்கு	பச்சமலை
	மேற்கு	வார்டு எண்.14 தெற்கு மணக்காடு
7	இவ்வார்டின் மொத்த மக்கள் தொகை	516
8	தெடாவூர் பேரூராட்சியில் உள்ள இவ்வார்டின் மக்கள் தொகை, ஒரு வார்டின் சராசரி மக்கள் தொகையை விட குறைவாகவோ/கூடுதலாகவோ இருப்பின் அதற்கான காரணம்	வார்டின் சராசரி மக்கள் தொகையை விட (-)5.95 சதவீதம் மட்டுமே குறைவாக உள்ளது.
9	குறிப்பு	-

இடம் : தெடாவூர்

தேதி : 27.11.2017

  
செயல் அலுவலர்  
தெடாவூர் முதல்நிலை பேரூராட்சி  
சேலம் மாவட்டம்