


படிவம் - இணைப்பு - 1 (ஈ)
வனவாசி இரண்டாம்நிலை பேரூராட்சி

மாவட்டத்தின் பெயர் - சேலம்
பேரூராட்சியின் பெயர் - வனவாசி

வ. எண்.	பேரூராட்சியின் பெயர்	2011 கணக்கெடுப்பு படிமக்கள் தொகை	நிர்ணயிக்கப்பட்ட மொத்த வார்டுகளின் எண்ணிக்கை	குடியிருப்பு கட்டடங்களின் மொத்த எண்ணிக்கை	ஒரு வார்டின் சராசரி மக்கள் தொகை கலம்(3) / கலம்(4)	ஒரு வார்டின் சராசரி குடியிருப்புகளின் எண்ணிக்கை கலம்(5) / கலம்(4)	ஒரு வீட்டின் சராசரி மக்கள் தொகை கலம்(6) / கலம்(7)	உத்தேசிக்கப்பட்டுள்ள வார்டின் எண்ணிக்கை	உத்தேசிக்கப்பட்டுள்ள வார்டில் உள்ள குடியிருப்புகளின் எண்ணிக்கை	உத்தேசிக்கப்பட்டுள்ள வார்டில் மதிப்பீடு செய்யப்படும் மக்கள் தொகை கலம்(8) × கலம்(10)	மதிப்பீடு செய்யப்படும் மக்கள் தொகைக்கும் சராசரி மக்கள் தொகைக்கும் உள்ள வித்தியாசம் கலம்(11)-கலம்(6)	மதிப்பீடு செய்யப்படும் மக்கள் தொகைக்கும் சராசரி மக்கள் தொகைக்கும் உள்ள வித்தியாசத்தின் விழுக்காடு கலம்(12) ×100 / கலம்(6)	வித்தியாசத்திற்கான காரணம்	குறிப்பு
1	2	3	4	5	6	7	8	9	10	11	12	13	14	15
1	வனவாசி	7130	12	2363	594.167	196.92	3.0173	1	178	537	-57	-9.60	-	-
2								181	546	-48	-8.08			
3								183	552	-42	-7.07			
4								216	652	58	9.76			
5								207	625	31	5.21			
6								211	637	43	7.23			
7								216	652	58	9.76			
8								178	537	-57	-9.60			
9								181	546	-48	-8.08			
10								201	606	12	2.02			
11								199	600	6	1.01			
12								212	640	46	7.74			
மொத்தம்									2363	7130	0	0.00		


 செயல் அலுவலர்,
 வனவாசி பேரூராட்சி,
 சேலம் மாவட்டம்.

படிவம்
இணைப்பு-2(ஈ)
(வனவாசி இரண்டாம்நிலை பேரூராட்சி)
வரைவு வார்டு மறுவரையறைக்கான (Delimitation) அறிக்கை


மாவட்டத்தின் பெயர்: சேலம்

பேரூராட்சியின் பெயர்: வனவாசி

1	வார்டு எண்	1
2	இவ்வார்டில் உள்ளடங்கிய பகுதிகளின் பெயர்கள்	1) பெரியவனவாசி வடபுறம், 2) அட்டவணை வனவாசி முதலியார் தெரு-1
3	வார்டின் சராசரி மக்கள் தொகை	594
4	இவ்வார்டில் உள்ள கட்டடங்களின் எண்கள் (தெருவாரியாக)	1. பெரியவனவாசி வடபுறம் 110 க.எண். 1 முதல் 110 முடிய = 110 2. அட்டவணை வனவாசி முதலியார் தெரு-1 68 க.எண்.25-1 முதல் 147-1 முடிய = 68 178
5	இவ்வார்டில் உள்ள வீடுகளின் எண்ணிக்கை (தெருவாரியாக)	வார்டு எண்.7 பெரியவனவாசி வடபுறம் = 110 2-5=4, 5-1=1, 5-2=1, 6=1, 5-1=1, 6-1=1, 7=1, 8-1=1, 8a=1, 9-14=6, 17=1, 17-1=1, 17-2=1, 18-21=4, 21-1=1, 22-36=12 37-1=1, 41=1, 43-45=3 47=1, 47-1=1, 41-1=1, 48-51=4, 54-58=5, 58-1=1, 58-2=1, 58-3=1, 58a=1, 56a=1, 59-61=3, 61-1=1, 63-65=3, 60=1, 67-68=2, 73=1, 73-1=1, 74-1=1, 75-77=3, 77=1, 78=1, 78=1, 70=1, 79-80=2, 80=1, 81=1, 88=1, 74=1, 89-91=3, 91-1=1, 91-2=1, 91a=1, 92=1, 92-1=1, 93-94=2, 92-2=1, 94-1=1, 94-2=1, 94a=1, 94a=1, 95=1, 5a=1, 92a=1, 17-2a=1, 91a=1, 76-1=1, வார்டு எண்.8 அட்டவணை வனவாசி முதலியார் தெரு-1 = 68 25-1=1, 25-2=1, 25-3=1, 25a=1, 51-1=1, 51a=1, 51B=1, 93=1, 94-1=1, 94-2=1, 95=1, 95-1=1, 96-1=1, 96-2=1, 98=1, 98-1=1, 98-2=1, 99=1, 99-1=1, 101=1, 101=1, 102-1=1, 103-104=2, 104=1, 106=1, 106-1=1, 108-110=3, 110-1=1, 111-2=1, 112-113=2, 113-1=1, 114-117=4, 120=1, 123-124=2, 124-1=1, 124a=1, 125-128=4, 130=1, 130a=1, 131-132=2, 134=1, 135-1=1, 135=1, 135-1=1, 136=1, 136-1=1, 137-140=4, 140-1=1, 141=1, 143=1, 147=1, 125a=1, 128=1
6	இவ்வார்டின் எல்லைகள்	
	வடக்கு	வீரக்கல் ஊராட்சி
	கிழக்கு	வார்டு எண்.2 அட்டவணை வனவாசி முதலியார் தெரு-2 வார்டு எண்.8 அட்டவணை வனவாசி முதலியார் தெரு-1
	தெற்கு	வார்டு எண்.9 அட்டவணை வனவாசி தெற்கு தெரு
	மேற்கு	வனவாசி மலைப்பகுதி
7	இவ்வார்டின் மொத்த மக்கள் தொகை	537
8	வனவாசி பேரூராட்சியில் உள்ள இவ்வார்டின் மக்கள் தொகை, ஒரு வார்டின் சராசரி மக்கள் தொகையை விட குறைவாகவோ/கூடுதலாகவோ இருப்பின் அதற்கான காரணம்	-
9	குறிப்பு	-

இடம் : வனவாசி

தேதி :


டா. அல்போன்ஸ்,
செயல் அலுவலர்,
வனவாசி இரண்டாம்நிலை பேரூராட்சி,
சேலம் மாவட்டம்.

படிவம்
இணைப்பு-2(ஈ)
(வனவாசி இரண்டாம்நிலை பேரூராட்சி)
வரைவு வார்டு மறுவரையறைக்கான (Delimitation) அறிக்கை


மாவட்டத்தின் பெயர்: சேலம்

பேரூராட்சியின் பெயர்: வனவாசி

1	வார்டு எண்	2
2	இவ்வார்டில் உள்ளடங்கிய பகுதிகளின் பெயர்கள்	1) அட்டவணை வனவாசி முதலியார் தெரு-1 2) அட்டவணை வனவாசி முதலியார் தெரு-2
3	வார்டின் சராசரி மக்கள் தொகை	594
4	இவ்வார்டில் உள்ள கட்டடங்களின் எண்கள் (தெருவாரியாக)	1. அட்டவணை வனவாசி முதலியார் தெரு-1 64 க.எண். 1 முதல் 53-2 முடிய = 64 2. அட்டவணை வனவாசி முதலியார் தெரு-2 117 க.எண். 1 முதல் 117 முடிய = 117 181
5	இவ்வார்டில் உள்ள வீடுகளின் எண்ணிக்கை (தெருவாரியாக)	வார்டு எண்.8 அட்டவணை வனவாசி முதலியார் தெரு-1 = 64 1-11=11, 1-1=1, 12-18=7, 18-1=1, 19=1, 19-1=1, 20=1, 20-1=1, 21-23=2, 23-2=1, 24-30=7, 30-1=1, 31=1, 31-1=1, 32=1, 33=1, 35-45=11, 45-1=1, 46=1, 47=1, 48-50=3, 51=1, 50a=1, 52-53=2, 53-1=1, 53-2=1, 145-1=1, 147-1=1 வார்டு எண்.9 அட்டவணை வனவாசி முதலியார் தெரு-2 = 117 11=1, 2-1=1, 2-2=1, 3-1=1, 5-7=3, 10=1, 10-1=1, 11-15=5, 18-19=2, 19-1=1, 20=1, 20=1, 22-23=2, 22a=1, 24=1, 26-27=3, 28-1=1, 31=1, 33=1, 34-1=1, 35-37=3, 37=1, 37-1=1, 38-45=8, 47=1, 49-58=10, 58-1=1, 59-1=1, 59b=1, 61=1, 63=1, 64-67=4, 69-75=7, 75-1=1, 76-77=2, 77a=1, 77=1, 78-79=2, 70-1=1, 81-85=5, 87-94=8, 96=1, 96-97=2, 95-1=1, 96-97=2, 95-1=1, 95-2=1, 97a=1, 97-98=2, 98=1, 98-1=1, 66a=1, 99=1, 99=1, 99-1=1, 100-105=6, 105=1, 105-1=1, 106-107=2
6	இவ்வார்டின் எல்லைகள்	
	வடக்கு	வீரக்கல் ஊராட்சி
	கிழக்கு	வார்டு எண். 3 செங்குந்தர் முதலியார் தெரு 1,2
	தெற்கு	வார்டு எண். 8 அட்டவணை வனவாசி வடக்கு தெரு
	மேற்கு	வார்டு எண்.8 அட்டவணை வனவாசி முதலியார் தெரு-1 வார்டு எண்.1 அட்டவணை வனவாசி கிழக்கு தெரு-1
7	இவ்வார்டின் மொத்த மக்கள் தொகை	546
8	வனவாசி பேரூராட்சியில் உள்ள இவ்வார்டின் மக்கள் தொகை, ஒரு வார்டின் சராசரி மக்கள் தொகையை விட குறைவாகவோ/கூடுதலாகவோ இருப்பின் அதற்கான காரணம்	-
9	குறிப்பு	-

இடம் : வனவாசி

தேதி :


டா. அல்போன்ஸ்,
செயல் அலுவலர்,
வனவாசி இரண்டாம்நிலை பேரூராட்சி,
சேலம் மாவட்டம்.

படிவம்
இணைப்பு-2(ஈ)
(வனவாசி இரண்டாம்நிலை பேரூராட்சி)
வரைவு வார்டு மறுவரையறைக்கான (Delimitation) அறிக்கை


மாவட்டத்தின் பெயர்: சேலம்

பேரூராட்சியின் பெயர்: வனவாசி

1	வார்டு எண்	3
2	இவ்வார்டில் உள்ளடங்கிய பகுதிகளின் பெயர்கள்	1) செங்குந்த முதலியார் தெரு 1, 2 2) தேவாங்கர் தெரு
3	வார்டின் சராசரி மக்கள் தொகை	594
4	இவ்வார்டில் உள்ள கட்டடங்களின் எண்கள் (தெருவாரியாக)	1. செங்குந்த முதலியார் தெரு 1,2 க.எண். 1 முதல் 183 முடிய = 183 183
5	இவ்வார்டில் உள்ள வீடுகளின் எண்ணிக்கை (தெருவாரியாக)	வார்டு எண்.10 செங்குந்த முதலியார் தெரு 1, 2 = 183 1=1, 2-1=1, 2-2=1, 3-1=1, 3-2=1, 4-7=4, 4-1=1, 6-1=1, 4a=1, 9=1, 10-2=1, 11-1=1, 12-2=1, 11-12=2, 12-2=1, 13-14=2, 14-1=1, 14-2=1, 15-2=1, 15-2=1, 16-20=4, 20a=1, 22=1, 22-1=1, 23-1=1, 23-2=1, 23=1, 23-3=1, 25=1, 27=1, 28-29=2, 31-1=1, 31-2=1, 32-1=1, 33=1, 33-2=1, 34-1=1, 35-1=1, 35-2=1, 36-1=1, 36-2=1, 37-38=2, 38-1=1, 38-2=1, 39-1=1, 40-41=2, 41-1=1, 42=1, 42-46=5, 47-1=1, 47-2=1, 47-3=1, 48=1, 50-51=2, 52-1=1, 53=1, 52a=1 54-55=2, 55-1=1, 55-2=1, 58-63=6, 63-1=1, 64-1=1, 64-2=1, 65=1, 66-1=1, 66-2=1, 66-3=1, 67-70=4, 70-1=1, 71-1=1, 71-2=1, 71-3=1, 71b=1, 72-1=1, 73-1=1, 72=1, 73-2=1, 74-77=4, 79-1=1, 79-2=1, 81=1, 81-83=3, 83=1, 84=1, 84-1=1, 85-87=3, 88-1=1, 88-2=1, 89-2=1, 89-3=1, 89-4=1, 90-1=1, 90-2=1, 91=1, 92-1=1, 92-2=1, 93-94=2, 95-1=1, 95-2=1, 96-1=1, 96-2=1, 96-3=1, 96-4=1, 97=1, 98-1=1, 98-2=1, 98-3=1, 99=1, 99a=1, 100-102=3, 102a=1, 103-1=1, 105-106=2, 107-1=1, 107-2=1, 107-3=1, 108-109=2, 110-1=1, 110-2=1, 111=11, 112-1=1, 112-2=1, 114=1, 115-1=1, 115-2=1, 116-1=1, 116-2=1, 117=1, 117a=1, 118=1, 119a=1, 120=1, 120=1, 120-2=1, 120-2=1, 121-122=2, 122a=1, 123-125=3, 120-1=1, 66-2=1, 103-2=1, 98-3a=1
6	இவ்வார்டின் எல்லைகள்	
	வடக்கு	நங்கவள்ளி பேரூராட்சி
	கிழக்கு	வார்டு எண்.7 தேவாங்கர் தெரு வார்டு எண்.4 தேவாங்கர் தெரு
	தெற்கு	வார்டு எண்.7 தேவாங்கர் தெரு
	மேற்கு	வார்டு எண்.2 அட்டவணை வனவாசி முதலியார் தெரு-2
7	இவ்வார்டின் மொத்த மக்கள் தொகை	552
8	வனவாசி பேரூராட்சியில் உள்ள இவ்வார்டின் மக்கள் தொகை, ஒரு வார்டின் சராசரி மக்கள் தொகையை விட குறைவாகவோ/கூடுதலாகவோ இருப்பின் அதற்கான காரணம்	-
9	குறிப்பு	-

இடம் : வனவாசி

தேதி :


ஞா. அல்போன்ஸ்,
செயல் அலுவலர்,
வனவாசி இரண்டாம்நிலை பேரூராட்சி,
சேலம் மாவட்டம்.

படிவம்
இணைப்பு-2(ஈ)
(வனவாசி இரண்டாம்நிலை பேரூராட்சி)
வரைவு வார்டு மறுவரையறைக்கான (Delimitation) அறிக்கை

மாவட்டத்தின் பெயர்: சேலம்

பேரூராட்சியின் பெயர்: வனவாசி

1	வார்டு எண்	4
2	இவ்வார்டில் உள்ளடங்கிய பகுதிகளின் பெயர்கள்	1) அட்டவணை வனவாசி கிழக்கு தெரு -1, 2) தேவாங்கர் தெரு 3) தேவஸ்தான வனவாசி தேவாங்கர் தெரு
3	வார்டின் சராசரி மக்கள் தொகை	594
4	இவ்வார்டில் உள்ள கட்டடங்களின் எண்கள் (தெருவாரியாக)	1. அட்டவணை வனவாசி கிழக்கு தெரு -1 51 க.எண். 1 முதல் 51 முடிய = 51 2. தேவாங்கர் தெரு 28 க.எண். 1 முதல் 23 முடிய = 23 3. தேவஸ்தான வனவாசி தேவாங்கர் தெரு 137 க.எண். 1 முதல் 142 முடிய = 142 216
5	இவ்வார்டில் உள்ள வீடுகளின் எண்ணிக்கை (தெருவாரியாக)	வார்டு எண்.8 அட்டவணை வனவாசி கிழக்கு தெரு-1 = 51 51=1, 53=1, 54-2=1, 55=1, 55-1=1, 59=1, 59=1, 60-1=1, 60-2=1, 61-1=1, 61-2=1, 62-63=2, 63=1, 57=1, 57-1=1, 64=1, 69=1, 69-4=1, 69-5=1, 70-3=1, 70-3=1, 70-4=1, 70-5=1, 71-1=1, 71-2=1, 72-1=1, 72-2=1, 72-3=1, 72-4=1, 73=1, 74-1=1, 74-2=1, 75-1=1, 75-2=1, 75-3=1, 76-77=2, 78-1=1, 78-2=1, 79-80=2, 81-1=1, 81-2=1, 89=1, 89-1=1, 89-2=1, 83=1, 88=1, 92-1=1, 92-2=1 வார்டு எண்.11 தேவாங்கர் தெரு = 28 1, 2, 2-1, 3, 4, 6-1, 6-2, 6-3, 7, 8, 9, 9-1, 10, 11, 12, 16-1, 13-2, 14, 14-1, 15, 15v, 16, 17, 18, 19, 20, 21, 22, 23 வார்டு எண்.12 தேவஸ்தான வனவாசி தேவாங்கர் தெரு = 137 1=1, 1-1=1, 2-4=5, 6-1=1, 6-2=1, 7=1, 7-1=1, 7a=1, 7a1=1, 8=1, 8-1=1, 9-1=1, 10=1, 10-1=1, 10-2=1, 10-3=1, 10-4=1, 11=1, 11=1, 13=1, 15-1=1, 15-2=1, 16=1, 17-1=1, 17-2=1, 18-20=3, 20a=1, 21-28=8, 28-1=1, 29=1, 31-1=1, 31-2=1, 31-3=1, 32=1, 32-1=1, 33-1=1, 34=1, 34-1=1, 35-38=4, 38=1, 39=1, 40-1=1, 40-2=1, 41-1=1, 41-4=1, 41-3=1, 42-44=3, 46-48=3, 48=1, 45=1, 49=1, 50=1, 50-1=1, 50-2=1, 51=1, 52=1, 53=1, 53-1=1, 55-58=4, 59=1, 61-62=2, 62=1, 63-1=1, 63-2=1, 63-3=1, 64=1, 66-68=3, 68-1=1, 69-1=1, 70-72=3, 72-1=1, 73=1, 74-75=2, 75-2=1, 76-1=1, 76-2=1, 80-82=3, 84-1=1, 85=1, 85-86=2, 86-2=1, 86-3=1, 87=1, 88-1=1, 88-2=1, 89-98=10, 98b=1, 99-1=1, 99-2=1, 99-3=1, 100=1, 102=1, 106=1, 107=1, 107-1=1, 41-2=1
6	இவ்வார்டின் எல்லைகள்	
	வடக்கு	நங்கவள்ளி பேரூராட்சி
	கிழக்கு	வார்டு எண்.5 அட்டவணை வனவாசி கிழக்கு தெரு-1
	தெற்கு	வார்டு எண்.7 அட்டவணை வனவாசி கிழக்கு தெரு-4 வார்டு எண்.10 அட்டவணை வனவாசி கிழக்கு தெரு-4
	மேற்கு	வார்டு எண்.7 தேவாங்கர் தெரு வார்டு எண்.3 செங்குந்தர் முதலியார் தெரு 1,2
7	இவ்வார்டின் மொத்த மக்கள் தொகை	652
8	வனவாசி பேரூராட்சியில் உள்ள இவ்வார்டின் மக்கள் தொகை, ஒரு வார்டின் சராசரி மக்கள் தொகையை விட குறைவாகவோ/கூடுதலாகவோ இருப்பின் அதற்கான காரணம்	-
9	குறிப்பு	

இடம் : வனவாசி

தேதி :


சு. அல்பானஸ்,

செயல் அலுவலர்,

வனவாசி இரண்டாம்நிலை பேரூராட்சி,

சேலம் மாவட்டம்.

படிவம்
இணைப்பு-2(ஈ)
(வனவாசி இரண்டாம்நிலை பேரூராட்சி)
வரைவு வார்டு மறுவரையறைக்கான (Delimitation) அறிக்கை

மாவட்டத்தின் பெயர்: சேலம்

பேரூராட்சியின் பெயர்: வனவாசி

1	வார்டு எண்	5
2	இவ்வார்டில் உள்ளடங்கிய பகுதிகளின் பெயர்கள்	1) அட்டவணை வனவாசி கிழக்கு தெரு-1 2) அட்டவணை வனவாசி கிழக்கு தெரு-2
3	வார்டின் சராசரி மக்கள் தொகை	594
4	இவ்வார்டில் உள்ள கட்டடங்களின் எண்கள் (தெருவாரியாக)	1. அட்டவணை வனவாசி கிழக்கு தெரு-1 105 க.எண். 1 முதல் 105 முடிய = 105 2. அட்டவணை வனவாசி கிழக்கு தெரு-2 102 க.எண். 1 முதல் 102 முடிய = 102 207
5	இவ்வார்டில் உள்ள வீடுகளின் எண்ணிக்கை (தெருவாரியாக)	வார்டு எண்.1 அ.வ.கிழக்கு தெரு-1 = 105 11-6=6, 2-1=1, 7=1, 7-2=1, 8=1, 10-1=1, 11-12=2, 13-1=1, 1a=1, 15-16=2, 16-1=1, 16a=1, 16a-1=1, 16-2=1, 17=1, 20=1, 20=1, 21-25=5, 25=1, 25=1, 25-2=1, 26=1, 26-1=1, 26-2=1, 26-27=2, 27-1=1, 27-1=1, 28=1, 28-1=1, 29-1=1, 29-2=1, 28-2=1, 30=1, 30=1, 31=1, 30a=1, 31=1, 31-1=1, 32=1, 35=1, 37=1, 37-5=1, 37-6=1, 38-1=1, 38-2=1, 38-3=1, 38-4=1, 40=1, 41=1, 42=1, 43=1, 44-1=1, 43=1, 42-2=1, 45-46=2, 46-1=1, 47-48=2, 49=1, 49-1=1, 50=1, 52=1, 52-1=1, 54-1=1, 54-2=1, 56-58=3, 4=1, 56=1, 56-1=1, 58-1=1, 58-2=1, 59-1=1, 89=1 105=1, 89=1, 89-1=1, 91=1, 93=1, 93-1=1, 94=1, 96-98=3, 98-1=1, 99-101=3, 101-1=1, 103-105=3, 1a=1, 30b=1 வார்டு எண்.2 அ.வ.கிழக்கு தெரு-2 = 102 7-9=3, 10-1=1, 8-1=1, 10=1, 8-2=1, 12=-1, 12-1=1, 12-2=1, 13-1=1, 14=1, 16-1=1, 16-2=1, 20-22=3, 22=1, 23-1=1, 23-3=1, 23-3=1, 24-1=1, 24-2=1, 25=1, 25a=1, 26=1, 26-1=1, 26-2=1, 28-31=4, 32-1=1, 32-2=1, 33-39=6, 41-42=2, 43-1=1, 44-1=1, 44-2=1, 44-3=1, 44-4=1, 45-1=1, 45-2=1, 45-3=1, 45-4=1, 45-5=1, 45-6=1, 45-7=1, 45-8=1, 49-1=1, 49-2=1, 49-3=1, 51-1=1, 52=1, 53-1=1, 54-1=1, 55-56=2, 58-60=3, 60-1=1, 60-2=1, 61-64=4, 65-1=1, 65-2=1, 66-1=1, 67-72=5, 66=1, 73-74=2, 76-79=4, 79a=1, 80-85=6, 85-1=1, 86=1, 86-1=1, 87-1=1, 87-2=1, 93-94=2, 100-102=3
6	இவ்வார்டின் எல்லைகள்	
	வடக்கு	நங்கவள்ளி பேரூராட்சி
	கிழக்கு	வார்டு எண்.6 அட்டவணை வனவாசி கிழக்கு தெரு-3
	தெற்கு	வார்டு எண்.6 அட்டவணை வனவாசி கிழக்கு தெரு-2,3
	மேற்கு	வார்டு எண்.4 அட்டவணை வனவாசி கிழக்கு தெரு-1
7	இவ்வார்டின் மொத்த மக்கள்	625
8	வனவாசி பேரூராட்சியில் உள்ள இவ்வார்டின் மக்கள் தொகை, ஒரு வார்டின் சராசரி மக்கள் தொகையை விட குறைவாகவோ/கூடுதலாகவோ இருப்பின் அதற்கான காரணம்	-
9	குறிப்பு	

இடம்: வனவாசி

தேதி:


சுா. அல்போதஸ்,

செயல் அலுவலர்,

வனவாசி இரண்டாம்நிலை பேரூராட்சி,

சேலம் மாவட்டம்.

படிவம்
இணைப்பு-2(ஈ)

(வனவாசி இரண்டாம்நிலை பேரூராட்சி)

வரைவு வார்டு மறுவரையறைக்கான (Delimitation) அறிக்கை

மாவட்டத்தின் பெயர்: சேலம்

பேரூராட்சியின் பெயர்: வனவாசி

1	வார்டு எண்	6
2	இவ்வார்டில் உள்ளடங்கிய பகுதிகளின் பெயர்கள்	1) அட்டவணை வனவாசி கிழக்கு தெரு-2 2) அட்டவணை வனவாசி கிழக்கு தெரு-3 3) அட்டவணை வனவாசி கிழக்கு தெரு-4
3	வார்டின் சராசரி மக்கள் தொகை	594
4	இவ்வார்டில் உள்ள கட்டடங்களின் எண்கள் (தெருவாரியாக)	1. அட்டவணை வனவாசி கிழக்கு தெரு-2 32 க.எண். 1 முதல் 32 முடிய = 32 2. அட்டவணை வனவாசி கிழக்கு தெரு-3 170 க.எண். 1 முதல் 170 முடிய = 170 3. அட்டவணை வனவாசி கிழக்கு தெரு-4 9 க.எண். 1 முதல் 9 முடிய = 9 211
5	இவ்வார்டில் உள்ள வீடுகளின் எண்ணிக்கை (தெருவாரியாக)	வார்டு எண்.2 அட்டவணை வனவாசி கிழக்கு தெரு-2 = 32 1-1=1, 2-2=1, 1-1=1, 1-2=1, 2-1=1, 2-2=1, 3=1, 3-1=1, 3-1=1, 4-5=2, 40=1, 40-41=2, 101-1=1, 101-2=1, 101-3=1, 101-4=1, 101-5=1, 101-6=1, 101-7=1, 101-8=1, 101-9=1, 101-1=1, 65=1, 65-1=1, 88-89=2, 101-10=1, 89a=1 வார்டு எண்.3 அட்டவணை வனவாசி கிழக்கு தெரு-3 = 170 36-1=1, 36-2=1, 36-3=1, 8=1, 8-2=1, 38-1=1, 38-2=1, 40-1=1, 40-2=1, 44=1, 45-1=1, 45-2=1, 46-1=1, 46-2=1, 48=1, 48-1=1, 49=1, 50=1, 52-1=1, 52-2=1, 52-3=1, 52-4=1, 52-5=1, 58=1, 60=1, 60-1=1, 63-64=2, 66-3=1, 70=1, 70-2=1, 72-1=1, 76-1=1, 76-2=1, 78=1, 80=1, 82=1, 83-86=4, 86a=1, 88-1=1, 88-2=1, 88-3=1, 88-4=1, 88-5=1, 88-6=1, 90=1, 92-1=1, 92-2=1, 92-3=1, 94-95=2, 96-1=1, 96-2=1, 97-1=1, 97-2=1, 98-1=1, 98-2=1, 99=1, 101-1=1, 101-2=1, 101-3=1, 101a=1, 101b=1, 101b=1, 102-2=1, 102-3=1, 102-4=1, 103-106=4, 132-1=1, 132-2=1, 132-5=1, 132-6=1, 133=1, 133-2=1, 134-135=2, 136-1=1, 136-2=1, 137-142=5, 142-1=1, 142-2=1, 143-1=1, 143-2=1, 144=1, 145-1=1, 145-2=1, 145-3=1, 145-4=1, 145-5=1, 145-6=1, 144a=1, 146-1=1, 146-2=1, 146-3=1, 147-1=1, 147-2=1, 148=1, 148-1=1, 149-153=6, 154-1=1, 155=1, 155-2=1, 156=1, 156-1=1, 155-3=1, 157-159=3, 159-1=1, 159-2=1, 159-1a=1, 160-161=2, 161a=1, 161-1=1, 162-163=2, 163-2=1, 164=1, 164-1=1, 165=1, 166-1=1, 171-1=1, 171-2=1, 172=1, 172-2=1, 173=1, 174-175=2, 175-1=1, 317-318=2, 325-328=4, 328-1=1, 328-2=1, 328-3=1, 328-4=1, 342=1, 344=1, 346-347=2, 357=1, 359=1 வார்டு எண்.4 அட்டவணை வனவாசி கிழக்கு தெரு-4 = 9 26-1=1, 26-2=1, 26-3=1, 28=1, 28a=1, 30=1, 31-1=1, 31-2=1, 31-3=1
6	இவ்வார்டின் எல்லைகள்	
	வடக்கு	நங்கவள்ளி பேரூராட்சி
	கிழக்கு	வார்டு எண்.12 அட்டவணை வனவாசி கிழக்கு தெரு-3
	தெற்கு	வார்டு எண்.10,11 அட்டவணை வனவாசி கிழக்கு தெரு-3,4
	மேற்கு	வார்டு எண்.5 அட்டவணை வனவாசி கிழக்கு தெரு-3
7	இவ்வார்டின் மொத்த மக்கள் தொகை	637
8	வனவாசி பேரூராட்சியில் உள்ள இவ்வார்டின் மக்கள் தொகை, ஒரு வார்டின் சராசரி மக்கள் தொகையை விட குறைவாகவோ/கூடுதலாகவோ இருப்பின் அதற்கான காரணம்	-
9	குறிப்பு	

இடம் : வனவாசி
தேதி :


ஞா. அல்போன்ஸ்,

செயல் அலுவலர்,
வனவாசி இரண்டாம்நிலை பேரூராட்சி,
சேலம் மாவட்டம்.

படிவம்

இணைப்பு-2(ஈ)

(வனவாசி இரண்டாம்நிலை பேரூராட்சி)

வரைவு வார்டு மறுவரையறைக்கான (Delimitation) அறிக்கை

மாவட்டத்தின் பெயர்: சேலம்

பேரூராட்சியின் பெயர்: வனவாசி

1	வார்டு எண்	7
2	இவ்வார்டில் உள்ளடங்கிய பகுதிகளின் பெயர்கள்	1) தேவங்கர் தெரு 2) அட்டவணை வனவாசி கிழக்கு தெரு-4
3	வார்டின் சராசரி மக்கள் தொகை	594
4	இவ்வார்டில் உள்ள கட்டடங்களின் எண்கள் (தெருவாரியாக)	1. தேவங்கர் தெரு க.எண். 1 முதல் 138 முடிய = 138 2. அட்டவணை வனவாசி கிழக்கு தெரு-4 க.எண். 1 முதல் 78 முடிய = 78
		138 78 216
5	இவ்வார்டில் உள்ள வீடுகளின் எண்ணிக்கை (தெருவாரியாக)	வார்டு எண்.11 தேவங்கர் தெரு = 138 23=24=2, 24-1=1, 25-26=2, 26-1=1, 27-29=3, 30-2=1, 31=1, 31-1=1, 29-1=1, 30-2=1, 31=1, 31-1=1, 32=1, 33-1=1, 33-2=1, 34-1=1, 34-2=1, 33a=1, 44-1=1, 44-2=1, 36-1=1, 36-2=1, 37=1, 25a=1, 38- 39=2, 39-1=1, 40-41=2, 44-3=1, 46=1, 51=1, 62=1, 67a=1, 67b=1, 47=1, 47a=1, 47b=1, 48-50=3, 52=1, 53=1, 53a=1, 53b=1, 53c=1, 53d=1, 54-1=1, 54-2=1, 55=1, 55-1=1, 55-2=1, 55-1=1, 55-2=1, 56-57=2, 58-1=1, 58-2=1, 59-1=1, 59-2=1, 59-3=1, 60=1, 60a=1, 61-1=1, 61=1, 61-3=1, 61-4=1, 61-5=1, 61-6=1, 61-7=1, 61-8=1, 61-9=1, 63=1, 63a=1, 64-3=1, 64-4=1, 64-5=1, 64-6=1, 64-7=1, 64-8=1, 65-67=3, 67-1=1, 67-2=1, 77a=1, 77b=1, 68-69=2, 71-1=1, 71-2=1, 72=1, 72a=1, 73=1, 75=1, 76-1=1, 76-2=1, 76-2=1, 76-3=1, 77-1=1, 77-2=1, 78-81=4, 81-1=1, 82-84=3, 85-1=1, 85-2=1, 86-1=1, 86-2=1, 87=1, 88-1=1, 88-2=1, 89=1, 91-94=4, 94=1, 95=1, 98=1, 97a=1, 98a=1, 98b=1, 100-105=6, 105-1=1 வார்டு எண்.4 அட்டவணை வனவாசி கிழக்கு தெரு-4 = 78 43-3=1, 43-4=1, 43-5=1, 44=1, 46-47=2, 48=1, 54=1, 56-59=4, 60-1=1, 60-2=1, 61-62=2, 64-65=2, 66-1=1, 66-2=1, 66-3=1, 68-2=1, 67-68=2, 69-1=1, 69-2=1, 71-1=1, 72-1=1, 72-2=1, 73-74=2, 73-2=1, 75=1, 75-1=1, 75-2=1, 76-77=2, 77a=1, 77a=1, 77a2=1, 78-80=3, 80=1, 81-82=2, 83-1=1, 83-2=1, 83-3=1, 83-4=1, 84-1=1, 84-2=1, 86-88=3, 88=1, 89=1, 90-1=1, 91-1=1, 91-2=1, 93-96=4, 97-4=1, 97-5=1, 97-6=1, 97-7=1, 97-8=1, 97a=1, 97a1=1, 122=1, 123=1, 123-1=1, 124-125=2
6	இவ்வார்டின் எல்லைகள்	
	வடக்கு	வார்டு எண்.4 தேவங்கர் தெரு
	கிழக்கு	வார்டு எண்.10 அட்டவணை வனவாசி கிழக்கு தெரு-4 வார்டு எண்.4 தேவஸ்தான வனவாசி தேவங்கர் தெரு
	தெற்கு	வார்டு எண்.9 அட்டவணை வனவாசி தெற்கு தெரு
	மேற்கு	வார்டு எண்.8 அட்டவணை வனவாசி வடக்கு தெரு வார்டு எண்.3 செங்குந்த முதலியார் 1,2
7	இவ்வார்டின் மொத்த மக்கள் தொகை	652
8	வனவாசி பேரூராட்சியில் உள்ள இவ்வார்டின் மக்கள் தொகை, ஒரு வார்டின் சராசரி மக்கள் தொகையை விட குறைவாகவோ/கூடுதலாகவோ இருப்பின் அதற்கான காரணம்	-
9	குறிப்பு	

இடம் : வனவாசி

தேதி :


ஞா. அல்போன்ஸ்,

செயல் அலுவலர்,

வனவாசி இரண்டாம்நிலை பேரூராட்சி,

சேலம் மாவட்டம்.

படிவம்
இணைப்பு-2(ஈ)
(வனவாசி இரண்டாம்நிலை பேரூராட்சி)
வரைவு வார்டு மறுவரையறைக்கான (Delimitation) அறிக்கை

மாவட்டத்தின் பெயர்: சேலம்

பேரூராட்சியின் பெயர்: வனவாசி

1	வார்டு எண்	8
2	இவ்வார்டில் உள்ளடங்கிய பகுதிகளின் பெயர்கள்	1) அட்டவணை வனவாசி வடக்குத் தெரு 2) பெரியவனவாசி வடபுறம் 3) அட்டவணை வனவாசி முதலியார் தெரு-1
3	வார்டின் சராசரி மக்கள் தொகை	594
4	இவ்வார்டில் உள்ள கட்டடங்களின் எண்கள் (தெருவாரியாக)	1. அட்டவணை வனவாசி வடக்கு தெரு 119 க.எண். 1 முதல் 119 முடிய = 119 2. பெரியவனவாசி வடபுறம் 1 க.எண். 1 முதல் 1 முடிய = 1 3. அட்டவணை வனவாசி முதலியார் தெரு-1 58 க.எண். 1 முதல் 58 முடிய = 58 178
5	இவ்வார்டில் உள்ள வீடுகளின் எண்ணிக்கை (தெருவாரியாக)	வார்டு எண்.8 அட்டவணை வனவாசி வடக்கு தெரு = 119 1=1, 1-1=1, 2=1, 2-2=1, 3=1, 3-1=1, 3-2=1, 5-1=1, 6-10=5, 11-1=1, 11-2=1, 11-3=1, 12=1, 12-1=1, 13-14=2, 14-1=1, 15-22=8, 23-1=1, 23-2=1, 24=1, 25-1=1, 25-2=1, 25-3=1, 25-4=1, 26=1, 27-1=1, 27-2=1, 28-33=6, 33a=1, 34-1=1, 34-2=1, 34-3=1, 36=1, 37-1=1, 37-2=1, 38=1, 39-1=1, 39-2=1, 40=1, 40-1=1, 41=1, 43-1=1, 43-2=1, 43-3=1, 43a=1, 43b=1, 44-1=1, 44-2=1, 44a=1, 45-1=1, 45-2=1, 46-49=4, 50a=1, 50-51=2, 50a1=1, 51a=1, 52-1=1, 52-2=1, 54-57=4, 58-1=1, 58-2=1, 59-1=1, 59-2=1, 59-3=1, 60-1=1, 60-2=1, 61-1=1, 61-2=1, 62-63=2, 63-1=1, 63-2=1, 65-67=3, 67-2=1, 68-69=2, 70-1=1, 70-2=1, 71=1, 71-2=1, 72-77=6, 77-1=1, 51a=1, 98-103=6 வார்டு எண்.7 பெரியவனவாசி வடபுறம் =1 1 =1 வார்டு எண்.8 அட்டவணை வனவாசி முதலியார் தெரு-1 =58 55-1=1, 56=1, 56-2=1, 57=1, 59-68=10, 71-73=3, 73-1=1, 69a=1, 70a=1, 74-75=2, 75-1=1, 76-80=5, 80-1=1, 81-92=12, 66-1=1, 87-1=1, 84a=1, 90a=1, 74a=1, 98-99=2, 99-1=1, 99-2=1, 141-1=1, 144=1, 146=1, 147=1, 147-1=1, 147-2=1, 148=1, 149=1
6	இவ்வார்டின் எல்லைகள்	
	வடக்கு	வார்டு எண்.2 அட்டவணை வனவாசி முதலியார் தெரு-2
	கிழக்கு	வார்டு எண்.7 தேவாங்கர் தெரு
	தெற்கு	வார்டு எண்.9 அட்டவணை வனவாசி தெற்கு தெரு
	மேற்கு	வார்டு எண்.1 பெரியவனவாசி வடபுறம் வார்டு எண்.1 அட்டவணை வனவாசி முதலியார் தெரு-1
7	இவ்வார்டின் மொத்த மக்கள் தொகை	537
8	வனவாசி பேரூராட்சியில் உள்ள இவ்வார்டின் மக்கள் தொகை, ஒரு வார்டின் சராசரி மக்கள் தொகையை விட குறைவாகவோ/கூடுதலாகவோ இருப்பின் அதற்கான காரணம்	-
9	குறிப்பு	

இடம் : வனவாசி

தேதி :


ஞா. அல்போன்ஸ்,

செயல் அலுவலர்,

வனவாசி இரண்டாம்நிலை பேரூராட்சி,
சேலம் மாவட்டம்.

படிவம்
இணைப்பு-2(ஈ)
(வனவாசி இரண்டாம்நிலை பேரூராட்சி)
வரைவு வார்டு மறுவரையறைக்கான (Delimitation) அறிக்கை


மாவட்டத்தின் பெயர்: சேலம்

பேரூராட்சியின் பெயர்: வனவாசி

1	வார்டு எண்	9
2	இவ்வார்டில் உள்ளடங்கிய பகுதிகளின் பெயர்கள்	1) அட்டவணை வனவாசி தெற்குத் தெரு
3	வார்டின் சராசரி மக்கள் தொகை	594
4	இவ்வார்டில் உள்ள கட்டடங்களின் எண்கள் (தெருவாரியாக)	1. அட்டவணை வனவாசி தெற்குத் தெரு கூண். 1 முதல் 181 முடிய = 181 181 181
5	இவ்வார்டில் உள்ள வீடுகளின் எண்ணிக்கை (தெருவாரியாக)	வார்டு எண்.6 அட்டவணை வனவாசி தெற்குத் தெரு = 181 2-3=2, 3-1=1, 4-15=11, 15-1=1, 16-17=2, 17-1=1, 18-27=9, 27-1=1, 28=1, 28-1=1, 29-30=2, 31-1=1, 31-2=1, 32-38=6, 38-1=1, 39-40=2, 40-1=1, 41-48=8, 48-1=1, 49-52=3, 53=1, 53-1=1, 53-2=1, 54=1, 54-1=1, 55-56=2, 56-1=1, 57-61=4, 63-67=5, 67-1=1, 68-70=3, 70-1=1, 70-2=1, 70-3=1, 71-78=8, 78-1=1, 79-80=2, 80-1=1, 80-2=1, 81=1, 81-1=1, 81-2=1, 81-2=1, 82-91=9, 91-1=1, 92-93=2, 93-1=1, 93-2=1, 93-2=1, 94-97=4, 97-1=1, 98=1, 98-1=1, 98-2=1, 99-106=8, 108-110=3, 114-115=2, 115=1, 116-126=11, 129-137=9, 139-140=2, 140=1, 140-1=1, 141-142=2, 142=1, 144=1, 58-1=1, 111-112=2, 117-1=1, UL=16
6	இவ்வார்டின் எல்லைகள்	
	வடக்கு	வார்டு எண்.8 அட்டவணை வனவாசி வடக்கு தெரு வார்டு எண்.8 பெரியவனவாசி வடபுறம் வார்டு எண்.1 பெரியவனவாசி வடபுறம் வார்டு எண்.7 அட்டவணை வனவாசி கிழக்கு தெரு-4
	கிழக்கு	சாணாரப்பட்டி ஊராட்சி
	தெற்கு	சாணாரப்பட்டி ஊராட்சி
	மேற்கு	சாணாரப்பட்டி ஊராட்சி
7	இவ்வார்டின் மொத்த மக்கள் தொகை	546
8	வனவாசி பேரூராட்சியில் உள்ள இவ்வார்டின் மக்கள் தொகை, ஒரு வார்டின் சராசரி மக்கள் தொகையை விட குறைவாகவோ/கூடுதலாகவோ இருப்பின் அதற்கான காரணம்	-
9	குறிப்பு	

இடம் : வனவாசி

தேதி :


ஞா. அல்பானஸ்,
செயல் அலுவலர்,
வனவாசி இரண்டாம்நிலை பேரூராட்சி,
சேலம் மாவட்டம்.

படிவம்
இணைப்பு-2(ஈ)
(வனவாசி இரண்டாம்நிலை பேரூராட்சி)

வரைவு வார்டு மறுவரையறைக்கான (Delimitation) அறிக்கை


மாவட்டத்தின் பெயர்: சேலம்

பேரூராட்சியின் பெயர்: வனவாசி

1	வார்டு எண்	10
2	இவ்வார்டில் உள்ளடங்கிய பகுதிகளின் பெயர்கள்	1) அட்டவணை வனவாசி கிழக்கு தெரு-3 2) அட்டவணை வனவாசி கிழக்கு தெரு-4
3	வார்டின் சராசரி மக்கள் தொகை	594
4	இவ்வார்டில் உள்ள கட்டடங்களின் எண்கள் (தெருவாரியாக)	1. அட்டவணை வனவாசி கிழக்கு தெரு-3 128 க.எண். 1 முதல் 128 முடிய = 128 2. அட்டவணை வனவாசி கிழக்கு தெரு-4 73 க.எண். 1 முதல் 91 முடிய = 73 201
5	இவ்வார்டில் உள்ள வீடுகளின் எண்ணிக்கை (தெருவாரியாக)	வார்டு எண்.3 அட்டவணை வனவாசி கிழக்கு தெரு-3 = 128 57=1, 61=1, 61-2=1, 61-3=1, 61-4=1, 65-1=1, 66-4=1, 67-1=1, 69a=1, 71=1, 71-1=1, 75-1=1, 75-2=1, 77-1=1, 77-2=1, 79a=1, 77a2=1, 77a=1, 81=1, 87=1, 87-1=1, 89-1=1, 93-1=1, 94-1=1, 107-1=1, 107-3=1, 108=1, 108-1=1, 109-113=4, 113-1=1, 114=1, 114-1=1, 115-118=4, 119-1=1, 119-2=1, 119-3=1, 119-4=1, 119-5=1, 120=1, 121-1=1, 120=1, 121-2=1, 124-1=1, 124-2=1, 125-130=6, 130-1=1, 169-1=1, 231-1=1, 236=1, 236-2=1, 237-240=4, 241=1, 242-1=1, 242-2=1, 242-3=1, 243-244=2, 245-1=1, 245-2=1, 246-249=4, 249-1=1, 249-2=1, 249-3=1, 250-251=2, 252-1=1, 252-2=1, 252-2=1, 253=1, 253=1, 254-256=3, 256a=1, 256-1=1, 256-2=1, 256-3=1, 257=1, 257a=1, 258-261=4, 261-1=1, 262-268=6, 268-1=1, 268-2=1, 268a=1, 269-1=1, 269-2=1, 271=1, 272-273=2, 273-1=1, 319=1, 322-323=2, 335=1, 352=1, 363=1 வார்டு எண்.4 அட்டவணை வனவாசி கிழக்கு தெரு-4 = 73 1-6=6, 7-1=1, 7-2=1, 8-10=3, 11-1=1, 11-2=1, 11-3=1, 12-13=2, 14-1=1, 14-2=1, 15-1=1, 15-2=1, 16=1, 17-1=-1, 17-2=1, 18-1=1, 18-2=1, 18-3=1, 19=1, 20-2=1, 21=1, 23-25=3, 21-1=1, 27-1=1, 29-1=1, 29-2=1, 31-1=1, 31-2=1, 31-3=1, 32-1=1, 33-37=5, 38-1=1, 38-2=1, 38-3=1, 38-4=1, 38-5=1, 38-6=1, 38-7=1, 38-8=1, 38-9=1, 39-42=4, 43-1=1, 44=1, 44-1=1, 45-1=1, 45-2=1, 48-1=1, 49-51=3, 53=1, 55=1, 61-2=1, 63-64=2, 69-71=3
6	இவ்வார்டின் எல்லைகள்	
	வடக்கு	வார்டு எண்.4 அட்டவணை வனவாசி கிழக்கு தெரு-1 வார்டு எண்.6 அட்டவணை வனவாசி கிழக்கு தெரு -3,4
	கிழக்கு	வார்டு எண்.11 அட்டவணை வனவாசி கிழக்கு தெரு-3
	தெற்கு	சாணாரப்பட்டி ஊராட்சி
	மேற்கு	வார்டு எண்.7 அட்டவணை வனவாசி கிழக்கு தெரு-4
7	இவ்வார்டின் மொத்த மக்கள் தொகை	606
8	வனவாசி பேரூராட்சியில் உள்ள இவ்வார்டின் மக்கள் தொகை, ஒரு வார்டின் சராசரி மக்கள் தொகையை விட குறைவாகவோ/கூடுதலாகவோ இருப்பின் அதற்கான காரணம்	-
9	குறிப்பு	

இடம் : வனவாசி

தேதி :


ஞா. அல்போன்ஸ்,
செயல் அலுவலர்,
வனவாசி இரண்டாம்நிலை பேரூராட்சி,
சேலம் மாவட்டம்.

இணைப்பு-2(ஈ)
(வனவாசி இரண்டாம்நிலை பேரூராட்சி)
வரைவு வார்டு மறுவரையறைக்கான (Delimitation) அறிக்கை


மாவட்டத்தின் பெயர்: சேலம்

பேரூராட்சியின் பெயர்: வனவாசி

1	வார்டு எண்	11
2	இவ்வார்டில் உள்ளடங்கிய பகுதிகளின் பெயர்கள்	1) அட்டவணை வனவாசி கிழக்கு தெரு 3
3	வார்டின் சராசரி மக்கள் தொகை	594
4	இவ்வார்டில் உள்ள கட்டடங்களின் எண்கள் (தெருவாரியாக)	1. அட்டவணை வனவாசி கிழக்கு தெரு-3 க.எண். 1 முதல் 199 முடிய = 199
5	இவ்வார்டில் உள்ள வீடுகளின் எண்ணிக்கை (தெருவாரியாக)	வார்டு எண்.3 அட்டவணை வனவாசி கிழக்கு தெரு-3 = 199 5=1, 6-1=1, 6-2=1, 6-3=1, 6-3=1, 7=1, 7-1=1, 7-2=1, 10=1, 10a=1, 13=1, 13-1=1, 14=1, 14a=1, 15=1, 16-1=1, 16-2=1, 16-3=1, 16-4=1, 16-5=1, 18-1=1, 18-3=1, 18-4=1, 18-4=1, 18a=1, 18-5=1, 18-6=1, 19-1=1, 19-2=1, 19-3=1, 21=1, 33-1=1, 33-2=1, 33-3=1, 33-4=1, 33-5=1, 35=1, 37=1, 39-1=1, 39-2=1, 39-3=1, 41-1=1, 41-2=1, 41-3=1, 41a=1, 41a=1, 41a2=1, 53=1, 53-1=1, 53-2=1, 55-1=1, 55-2=1, 56-1=1, 56-2=1, 56-3=1, 373=1, 373-1=1, 373a=1, 373a1=1, 184-186=3, 187-1=1, 187-2=1, 188-189=2, 189-1=1, 190=1, 190a=1, 190-1=1, 190-2=1, 191-195=5, 195-1=1, 196=1, 197-1=1, 197-2=1, 198=1, 198-1=1, 199=1, 199-1=1, 200-201=2, 201=1, 201-1=1, 201-2=1, 201-3=1, 202-203=2, 203-1=1, 204=1, 204-2=1, 205=1, 205-1=1, 205-2=1, 206-208=3, 208=1, 208-2=1, 208a=1, 208b=1, 210=1, 210-1=1, 61-5=1, 211=1, 211-1=1, 211-2=1, 210-2=1, 211a=1, 220-1=1, 212=1, 213-1=1, 213-2=1, 214-216=3, 214a=1, 214b=1, 217-1=1, 217-2=1, 218-223=5 223a=1, 224-228=6, 229a=1, 229b=1, 223a=1, 214a=1, 230a=1, 230-232=2, 232-1=1, 232-3=1, 229-1=1, 233=1, 232-4=1, 234=1, 234-1=1, 321a=1, 321=1, 324=1, 329=1, 329-1=1, 333a=1, 333=1, 333-1=1, 334=1, 336=1, 343=1, 345=1, 348=1, 270=1, 329a=1, 329a1=1, 369=1, 369-1=1, 369-2=1, 396a=1, 247-1=1, 247-2=1, 247-3=1, 247-4=1, 250-1=1, 250-2=1, 250-3=1, 401-402=2, 401a=1, 400a=1, 400-3=1, 131-1=1, 331=1, 372=1, 296=1, 332=1, 332-1=1, 332-2=1, 332-3=1, 358=1
6	இவ்வார்டின் எல்லைகள்	
	வடக்கு	வார்டு எண்.6 அட்டவணை வனவாசி கிழக்கு தெரு-2,3
	கிழக்கு	வார்டு எண்.12 அட்டவணை வனவாசி கிழக்கு தெரு-3
	தெற்கு	சாணாரப்பட்டி ஊராட்சி
	மேற்கு	வார்டு எண்.10 அட்டவணை வனவாசி கிழக்கு தெரு-3
7	இவ்வார்டின் மொத்த மக்கள் தொகை	600
8	வனவாசி பேரூராட்சியில் உள்ள இவ்வார்டின் மக்கள் தொகை, ஒரு வார்டின் சராசரி மக்கள் தொகையை விட குறைவாகவோ/கூடுதலாகவோ இருப்பின் அதற்கான காரணம்	-
9	குறிப்பு	

இடம் : வனவாசி

தேதி :


டா. அல்போனஸ்,
செயல் அலுவலர்,
வனவாசி இரண்டாம்நிலை பேரூராட்சி,
சேலம் மாவட்டம்.

படிவம்
இணைப்பு-2(ஈ)
(வனவாசி இரண்டாம்நிலை பேரூராட்சி)
வரைவு வார்டு மறுவரையறைக்கான (Delimitation) அறிக்கை


மாவட்டத்தின் பெயர்: சேலம்

பேரூராட்சியின் பெயர்: வனவாசி

1	வார்டு எண்	12
2	இவ்வார்டில் உள்ளடங்கிய பகுதிகளின் பெயர்கள்	1) அட்டவணை வனவாசி கிழக்கு தெரு 3
3	வார்டின் சராசரி மக்கள் தொகை	594
4	இவ்வார்டில் உள்ள கட்டடங்களின் எண்கள் (தெருவாரியாக)	1. அட்டவணை வனவாசி கிழக்கு தெரு-3 க.எண். 1 முதல் 212 முடிய = 212
5	இவ்வார்டில் உள்ள வீடுகளின் எண்ணிக்கை (தெருவாரியாக)	வார்டு எண்.3 அட்டவணை வனவாசி கிழக்கு தெரு-3 = 212 1-1=1, 1-2=1, 1-3=1, 2-1=1, 3-1=1, 3-2=1, 4-1=1, 4-2=1, 2a=1, 2-2=1, 4a=1, 20-1=1, 20-2=1, 20-4=1, 367=1, 24=1, 24-2=1, 132-3=1, 132-4=1, 24-5=1, 368=1, 26-1=1, 26-4=1, 26-3=1, 26-4=1, 26-5=1, 26-6=1, 26-7=1, 26-8=1, 26-9=1, 26-1=1, 27-1=1, 27-2=1, 27-4=1, 28=1, 29-1=1, 29-2=1, 29-3=1, 29-5=1, 30-1=1, 30-2=1, 30-3=1, 30-4=1, 31=1, 32=1, 34=1, 25=1, 34-1=1, 275-1=1, 275-2=1, 276=1, 276-1=1, 277-1=1, 277-2=1, 277-3=1, 277-4=1, 277-5=1, 278=1, 279-1=1, 279-2=1, 280-281=2, 281-1=1, 281-1=1, 282=1, 282-1=1, 283=1, 284-295=12, 295-2=1, 296=1, 296-2=1, 296-2=1, 297=1, 297-1=1, 297-1=1, 298-299=2, 299-1=1, 300=1, 300-3=1, 300-4=1, 301-313=13, 314-1=1, 314-2=1, 314-3=1, 316=1, 312-1=1, 284-1=1, 283-3=1, 283a=1, 283b=1, 291-1=1, 292-2=1, 290-2=1, 282-2=1, 295-3=1, 302-2=1, 362-2=1, 301-1=1, 309-1=1, 281-3=1, 305-1=1, 280a=1, 303a=1, 284-1=1, 308-1=1, 320=1, 330=1, 337-338=2, 340=1, 340-1=1, 340-2=1, 341=1, 349=1, 353-356=4, 356-1=1, 360-1=1, 360-2=1, 361=1, 361-1=1, 364-366=3, 368-1=1, 360a=1, 370=1, 370b=1, 371=1, 362=1, 362a=1, 363-3=1, 360-4=1, 312-1=1, 360-3=1, 307-1=1, 362-1=1, 374-398=24, 398-1=1, 398-2=1, 398-3=1, 398-4=1, 398-5=1, 398-6=1, 399=1, 399-1=1, 399-2=1, 399-3=1, 400-1=1, 400-2=1, 177-179=3, 180-1=2, 179a=1, 351=1, 181=1, 181-1=1, 182-2=1, 154-2=1, 154-3=1, 305a=1
6	இவ்வார்டின் எல்லைகள்	
	வடக்கு	நங்கவள்ளி பேரூராட்சி
	கிழக்கு	நங்கவள்ளி பேரூராட்சி
	தெற்கு	சாணாரப்பட்டி ஊராட்சி
	மேற்கு	வார்டு எண்.11 அட்டவணை வனவாசி கிழக்கு தெரு-3 வார்டு எண்.6 அட்டவணை வனவாசி முதலியார் தெரு-3
7	இவ்வார்டின் மொத்த மக்கள் தொகை	640
8	வனவாசி பேரூராட்சியில் உள்ள இவ்வார்டின் மக்கள் தொகை, ஒரு வார்டின் சராசரி மக்கள் தொகையை விட குறைவாகவோ/கூடுதலாகவோ இருப்பின் அதற்கான காரணம்	-
9	குறிப்பு	-

இடம் : வனவாசி

தேதி :


ஞா. அல்போண்டர்,
செயல் அலுவலர்,
வனவாசி இரண்டாம்நிலை பேரூராட்சி,
சேலம் மாவட்டம்.